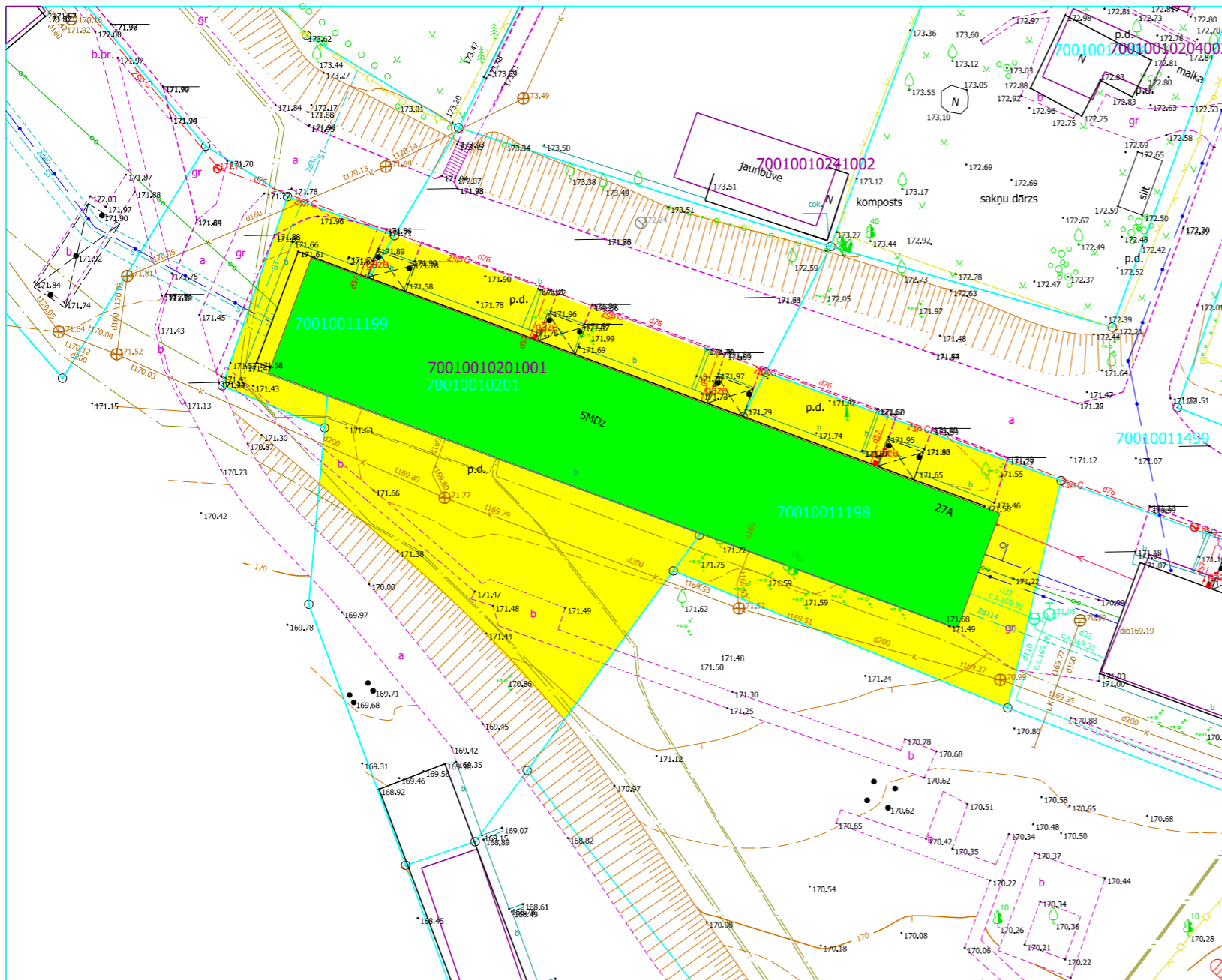



# Funkcionāli nepieciešamā zemes gabala projekts






## Daudzdzīvokļu dzīvojamai mājai Raiņa ielā 27A, Madonā, Madona novadā



### Funkcionāli nepieciešamā zemes gabala novietojums zemes vienībā



#### Apzīmējumi:

-  Sarkanā līnija
-  Zemes vienības robeža
-  7001 001 0610 Zemes vienības kadastra apzīmējums
-  70010010610007 Būves kadastra apzīmējums
-  70010011496001



5 stāvu dzīvojamā māja Raiņa ielā 27A, Madonā, ar kadastra apzīmējumu 7001 001 0201 001, kas reģistrēta nekustamā īpašuma ar kadastra numuru 7001 501 1198 sastāvā, kas pilnībā sadalīts dzīvokļu īpašumos. Īpašums ierakstīts Madonas pilsētas zemesgrāmatās nodaļumā Nr.642.

Funkcionāli nepieciešamā zemes gabala projekts uz topogrāfiskās kartes pamata

Datu avoti: <https://topografija.lv>; <https://www.lvmgeo.lv/kartes> (Dati no VZD, LGIA, SIA "Karšu izdevniecība Jāņa Sēta") 2024. gada informācija

Daudzdzīvokļu dzīvojamās mājas Raiņa ielā 27A, Madonā, Madonas novadā, funkcionāli nepieciešamā zemes gabala robežas, ko veido fiziskām personām piederošas zemes vienības ar kadastra apzīmējumu 7001 001 0201 daļa - 0.0962 ha platībā un Madonas novada pašvaldībai tiesiskajā valdījumā esošas zemes vienības ar kadastra apzīmējumiem 7001 001 1199 - 0.0164 ha platībā un 7001 001 1198 - 0.0587 ha platībā, kopā - 0.1713 ha platībā (kadastrālās uzmērīšanas laikā platība var tikt precizēta).

Sagatavoja: S. Putniņa  
Nekustamā īpašuma pārvaldības  
un teritoriālās plānošanas nodaļas  
zemes ierīcības inženiere

Adrese: Raiņa iela 27A, Madona,  
Madonas novads, LV-4801

Mērogs 1:500