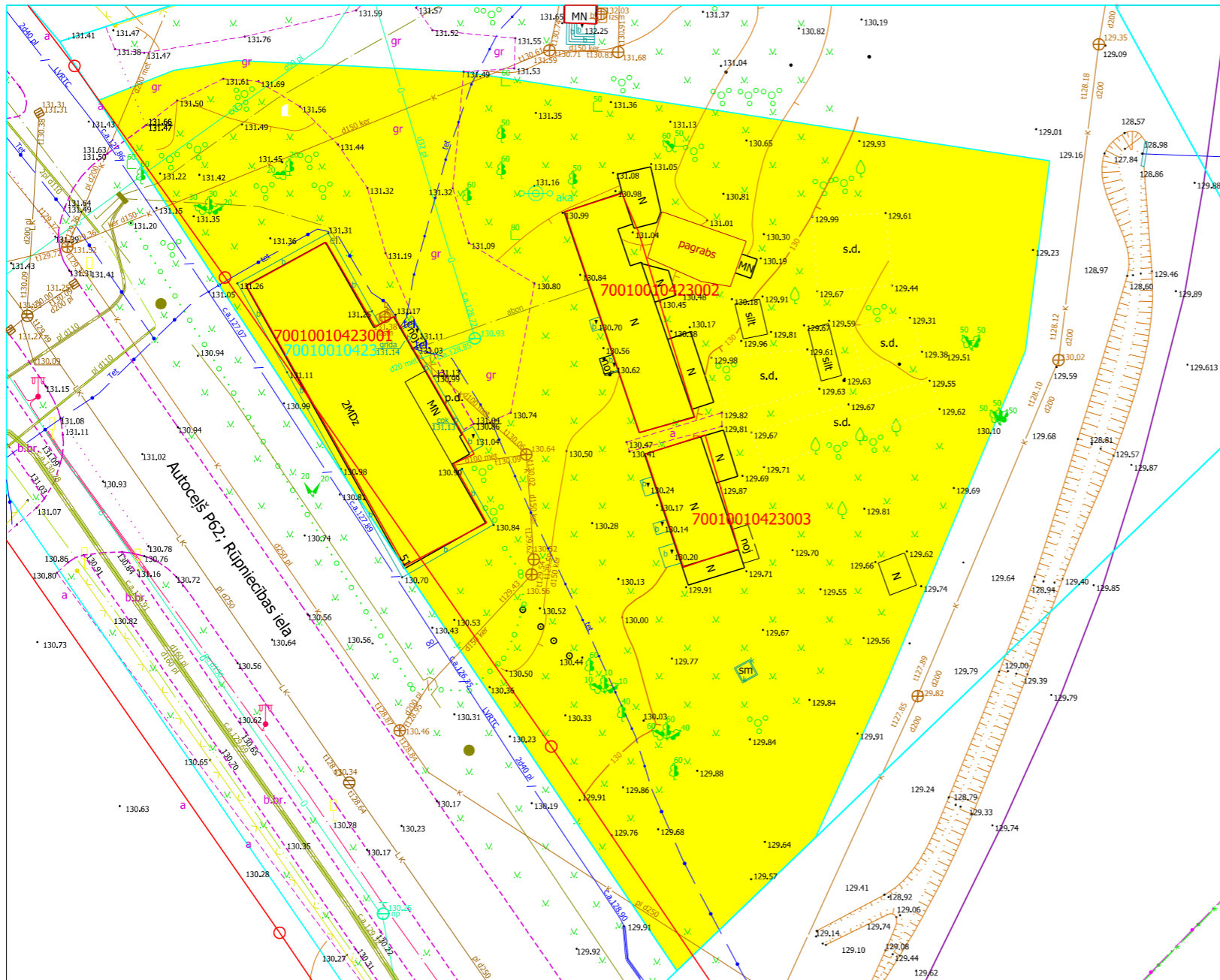



# Funkcionāli nepieciešamā zemes gabala projekts



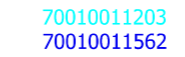
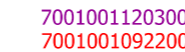
## Daudzdzīvokļu dzīvojamai mājai Rūpniecības ielā 51, Madonā, Madona novadā



### Funkcionāli nepieciešamā zemes gabala novietojums zemes vienībā



#### Apzīmējumi:

-  Sarkanā līnija
-  Zemes vienības robeža
-  Zemes vienības kadastra apzīmējums
-  Būves kadastra apzīmējums

2 stāvu dzīvojamā māja Rupniecības ielā 51, Madonā, ar kadastra apzīmējumu 7001 001 0423 001, kas reģistrēta nekustamā īpašuma ar kadastra numuru 7001 501 0094 sastāvā, kas pilnībā sadalīts dzīvokļu īpašumos. Īpašums ierakstīts Madonas pilsētas zemesgrāmatas nodaļumā Nr. 664.

Funkcionāli nepieciešamā zemes gabala projekts uz topogrāfiskās kartes pamata  
 Datu avoti: <https://topografija.lv>; <https://www.lvmgeo.lv/kartes> (Dati no VZD, LGIA, SIA "Karšu izdevniecība Jāņa Sēta") 2024. gada informācija

Daudzdzīvokļu dzīvojamās mājas Rūpniecības ielā 51, Madonā, Madonas novadā, funkcionāli nepieciešamā zemes gabala robežas veido fiziskai personai piederošas zemes vienības ar kadastra apzīmējumu 7001 001 0423 daļa - 0.3686 ha platībā (kadastrālās uzmērīšanas laikā platības var tikt precizētas).

Sagatavoja: S. Putniņa  
 Nekustamā īpašuma pārvaldības un teritoriālās plānošanas nodaļas zemes ierīcības inženiere

Adrese: Rūpniecības iela 51, Madona, Madonas novads, LV-4801

Mērogs 1:500