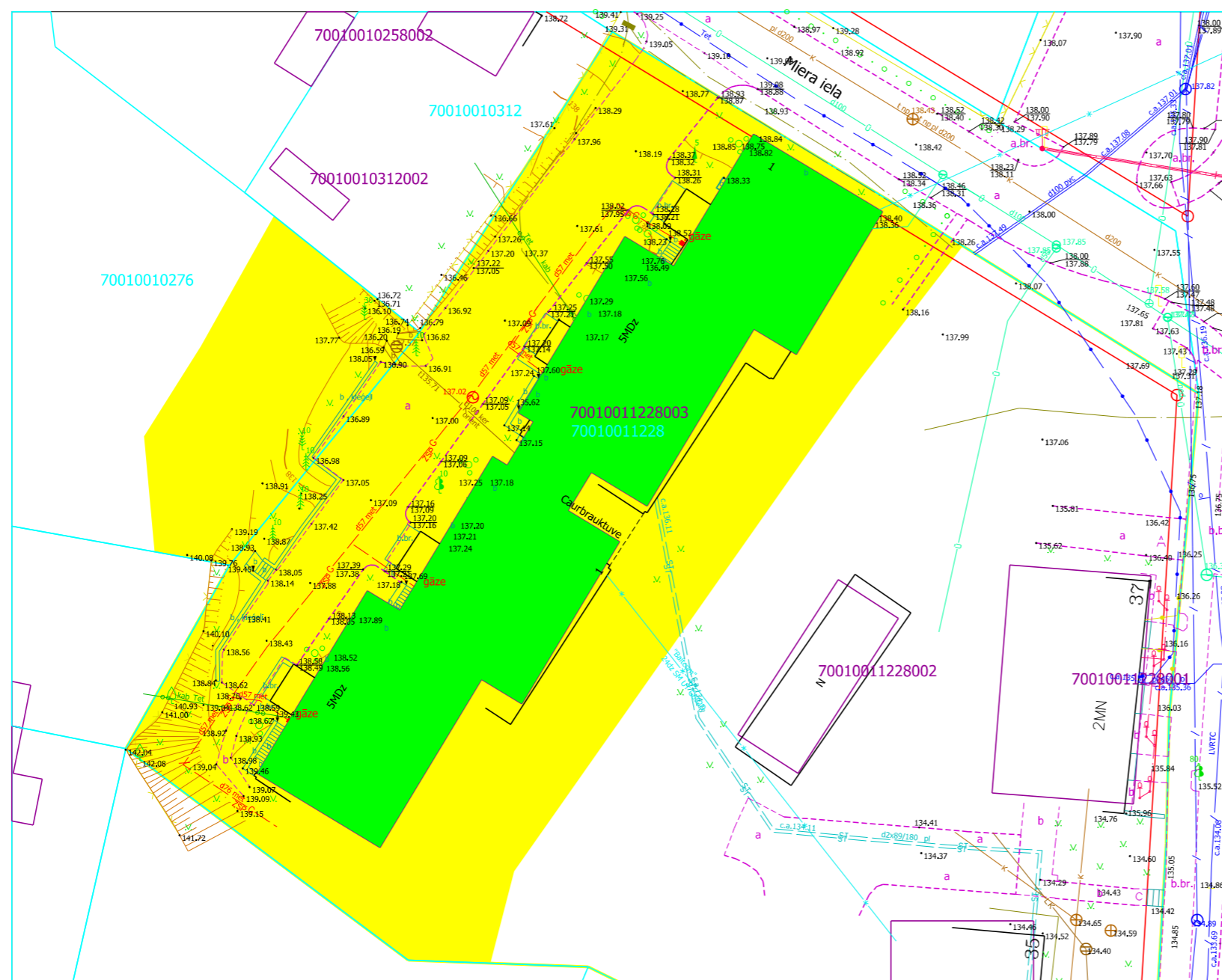

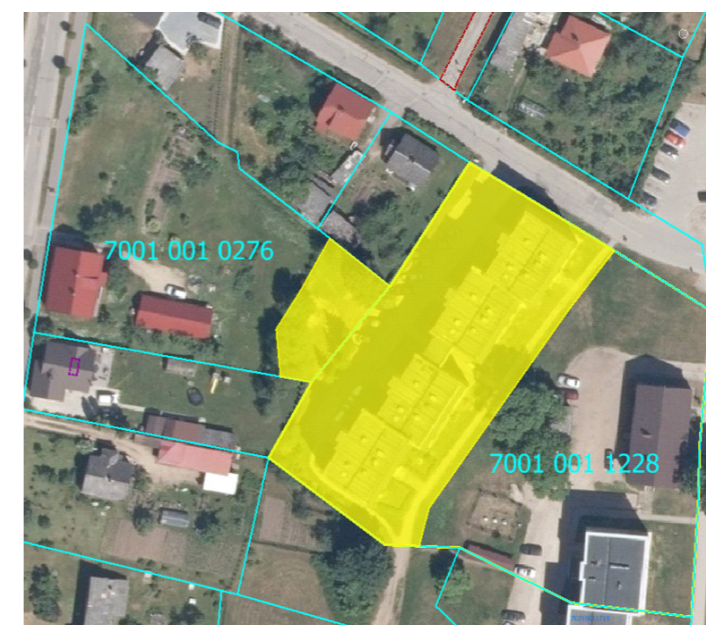


Funkcionāli nepieciešamā zemes gabala projekts








Daudzdzīvokļu dzīvojamai mājai Miera ielā 1, Madonā, Madona novadā



Funkcionāli nepieciešamā zemes gabala novietojums zemes vienībā



Apzīmējumi:

-  Sarkanā līnija
-  Zemes vienības robeža
-  Zemes vienības kadastra apzīmējums
-  7001 001 2191
-  70010010146010
-  70010011496001
-  Būves kadastra apzīmējums

5 stāvu dzīvojamā māja Miera ielā 1, Madonā, ar kadastra apzīmējumu 7001 001 1228 003, kas reģistrēta nekustamā īpašuma ar kadastra numuru 7001 501 0081 sastāvā, kas pilnībā sadalīts dzīvokļu īpašumos. Īpašums ierakstīts Madonas pilsētas zemesgrāmatās nodaļumā Nr. 624.

Funkcionāli nepieciešamā zemes gabala projekts uz topogrāfiskās kartes pamata

Datu avoti: <https://topografija.lv>; <https://www.lvmgeo.lv/kartes> (Dati no VZD, LGIA, SIA "Karšu izdevniecība Jāņa Sēta") 2024. gada informācija

Daudzdzīvokļu dzīvojamās mājas Miera ielā 1, Madonā, Madonas novadā, funkcionāli nepieciešamā zemes gabala robežas, ko veido fiziskām personām piederošas zemes vienības ar kadastra apzīmējumu 7001 001 1228 daļa - 0.2759 ha platībā un zemes vienības ar kadastra apzīmējumu 7001 001 0276 daļa - 0.0388 ha platībā, kopā - 0.3147 ha (kadastrālās uzmērīšanas laikā platība var tikt precizēta).

Sagatavoja: S. Putniņa
Nekustamā īpašuma pārvaldības un teritoriālās plānošanas nodaļas zemes ierīcības inženiere

Adrese: Miera iela 1, Madona, Madonas novads, LV-4801

Mērogs 1:500