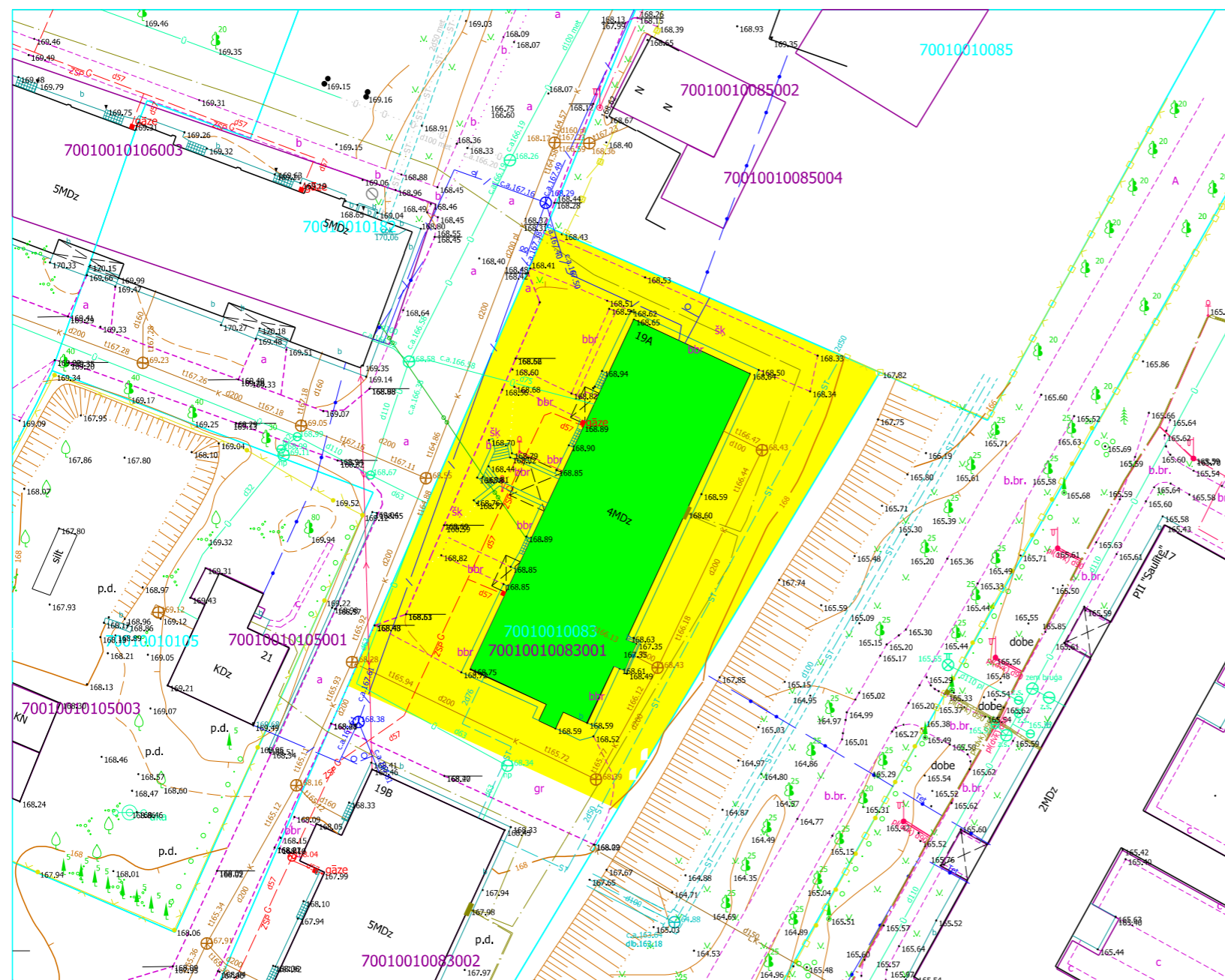

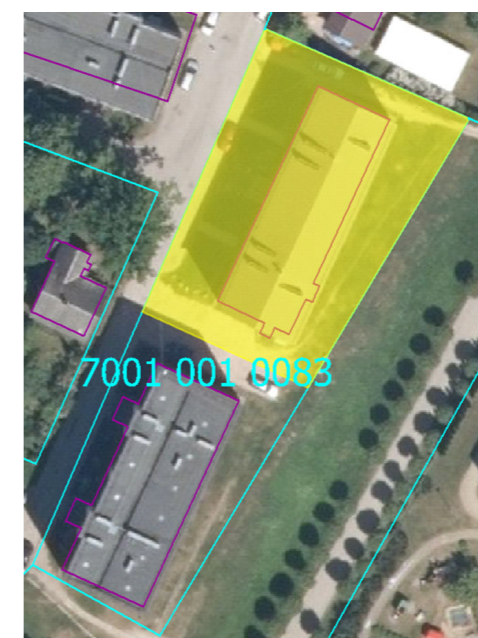


Funkcionāli nepieciešamā zemes gabala projekts

Daudzdzīvokļu dzīvojamai mājai Raiņa ielā 19A, Madonā, Madona novadā



Funkcionāli nepieciešamā zemes gabala novietojums zemes vienībā



Apzīmējumi:

- Sarkanā līnija
- Zemes vienības robeža
- 7001001083 Zemes vienības kadastra apzīmējums
- 7001001083001 Būves kadastra apzīmējums

4 stāvu dzīvojamā māja Raiņa ielā 19A, Madonā, ar kadastra apzīmējumu 7001 001 0083 001, kas registrēta nekustamā īpašuma ar kadastra numuru 7001 501 0126 sastāvā, kas pilnībā sadalīts dzīvokļu īpašumos. Īpašums ierakstīts Madonas pilsētas zemesgrāmatas nodaļumā Nr. 284.

Funkcionāli nepieciešamā zemes gabala projekts uz topogrāfiskās kartes pamata
 Datu avoti: <https://topografija.lv>; <https://www.lvmgeo.lv/kartes> (Dati no VZD, LGIA, SIA "Karšu izdevniecība Jāņa Sēta") 2024. gada informācija

Daudzdzīvokļu dzīvojamās mājas Raiņa ielā 19A, Madonā, Madonas novadā, funkcionāli nepieciešamā zemes gabala robežas 0.1291 ha platībā, ko veido fiziskai personai piederošas zemes vienības ar kadastra apzīmējumu 7001 001 0083 daļa (kadastrālās uzmērīšanas laikā platības var tikt precizētas).

Sagatavoja: S. Putniņa Nekustamā īpašuma pārvaldības un teritoriālās plānošanas nodaļas zemes ierīcības inženiere
Adrese: Raiņa iela 19A, Madona, Madonas novads, LV-4801
Mērogs 1:500