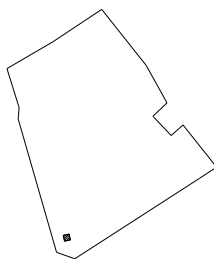


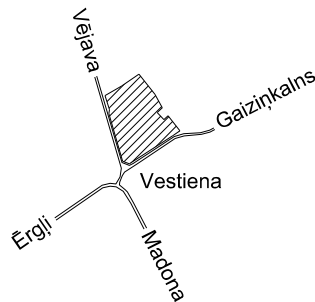
APBŪVES ZEMES ROBEŽPUNKTU KOORDINĀTAS
Koordinātu sistēma LKS-92 TM
Mēroga koeficients: 0.999759

Nr.	X	Y
apb 1	303878.83	613864.70
apb 2	303872.04	613866.42
apb 3	303870.32	613859.64
apb 4	303877.10	613857.92

ABBŪVES ZEMES
IZVIETOJUMA SHĒMA ZEMES VIENĪBĀ



ZEMES VIENĪBAS
IZVIETOJUMA SHĒMA



x=304200
y=614000

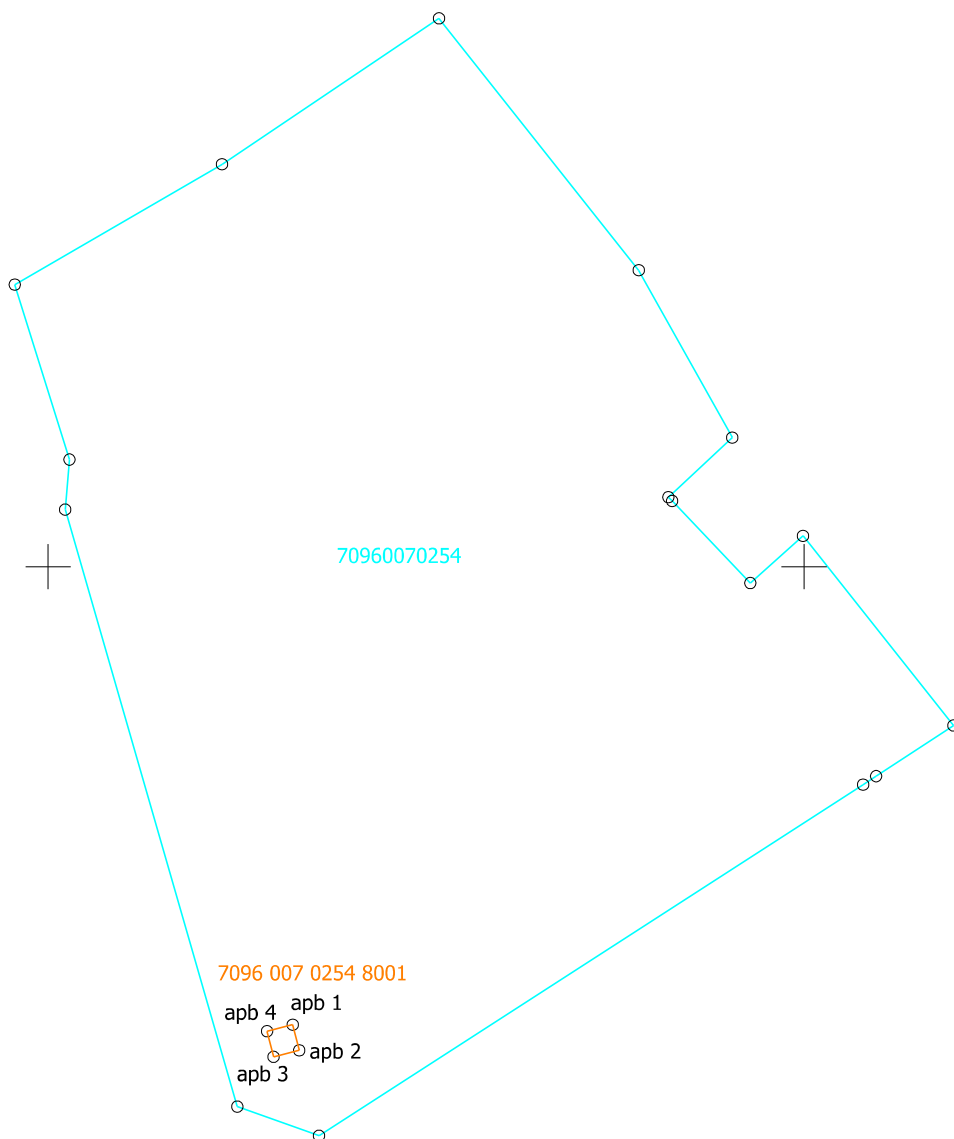


APBŪVES ZEMES IZVIETOJUMA SHĒMA

Zemes vienības daļas kadastra apzīmējums: 7096 007 0254 8001

Zemes vienības kadastra apzīmējums: 7096 007 0254

Mērogs 1:2000



Apbūves zemes kontūra apvidū noteikta 2023.gada 13.novembrī
Zemes vienības platība 4.0103 ha
Apbūves zemes platība 0.0049 ha

SIA GeoSIJA valdes priekšsēdētāja	e-paraksts	Antra Pīzele
Ierosinātais ir informēts par kadastrālās uzmērīšanas laikā veiktajām darbībām, to rezultātiem.	e-paraksts	Madonas novada pašvaldības izpilddirektors Uģis Fjodorovs
Mērniece Antra Pīzele (sert.Nr.AB0171) apliecina, ka plāns izgatavots atbilstoši Ministru kabineta 2011.gada 27.decembra noteikumiem Nr.1019 "Zemes kadastrālās uzmērīšanas noteikumi"	e-paraksts	Antra Pīzele