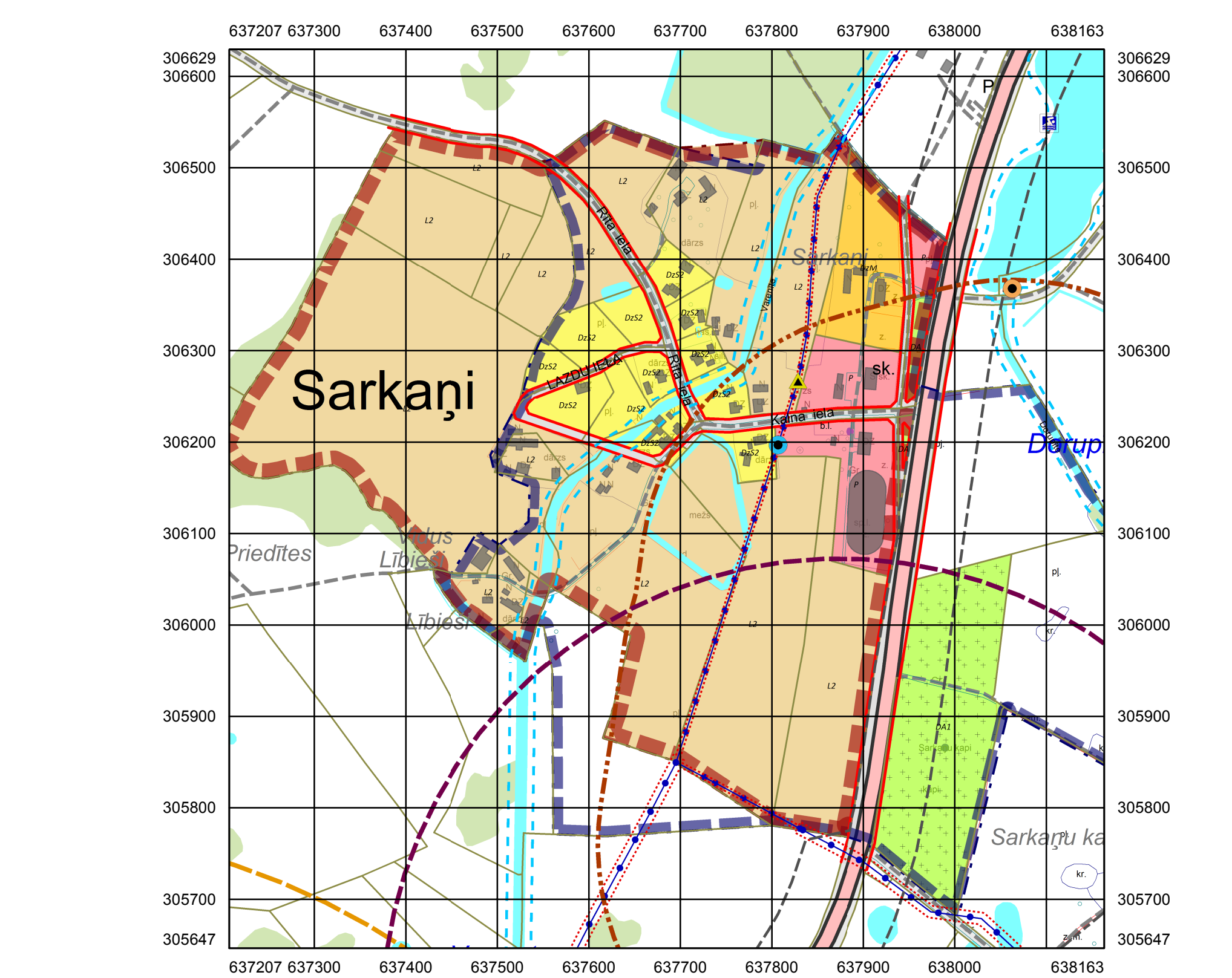
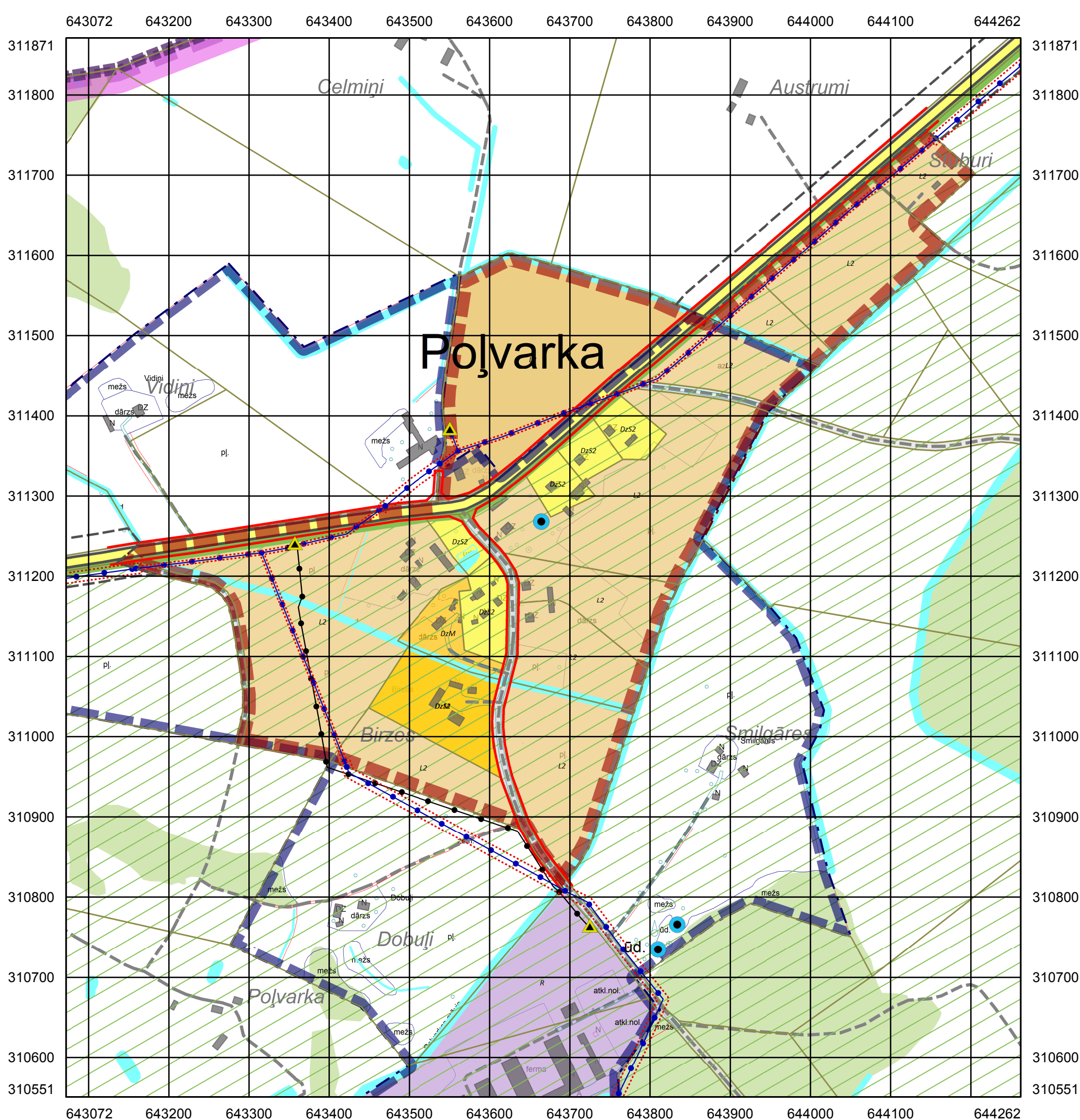

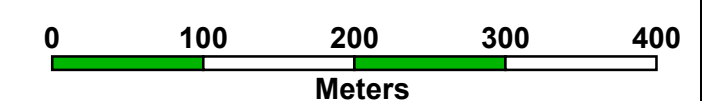


MADONAS NOVADA
teritorijas plānojums 2013-2025 gadiem

SARKAŅU PAGASTA
SARKAŅU UN POĻVARKAS CIEMA
PLĀNOTĀ (ATĻAUTĀ) IZMANTOŠANA

M 1:5 000

ar M1:5 000 noteiktību



- Apzīmējumi**
- VUGD ūdens ņemšanas vieta
 - ūdens ņemšanas vieta
 - artēziskais urbums
 - ūdens hidrants
 - mobilo sakaru tornis
 - notekūdeņu attīrīšanas iekārtas
 - perspektīvais ugunsdzēsēju depo
 - gāzes balonu grupu ietaises
 - 110 kV apakšstacija
 - 20/0.4 kV transformatoru punkts
 - hidroloģiskā novērojumu stacija
 - DUS un AGUS degvielas krātuve
 - Zviedzēnu poldera sūkņu stacija
 - ūdenstornis
 - ģeodēziskais punkts
 - meteoroloģiskā novērojumu stacija
 - publiska pieeja ūdeņiem
 - aizsargājams koks (dīķkoks)
 - pašv. nozīmes dabas, kultūrvēsturiskie objekti un terit.
 - valsts aizs. esošā kultūras piemineklis
 - valsts aizs. esošā kultūras pieminekļa teritorija
 - aizsargājama aleja
 - pašv. noz. dabas, kultūrvēsturisko objektu un terit. aizsardzības zona
 - aizsargjosla (aizsardzības zona) ap kultūras pieminekļiem
 - aizsargjosla ap atkritumu izgāztuvēm
 - aizsargjosla ap notekūdeņu attīrīšanas ietaisēm
 - aizsargjosla ap kapsētām
 - virszemes ūdensojektu aizsargjosla
 - aizsargjosla ap DUS, GUS un degvielas krātuvēm
 - drošības aizsargjosla ap Madonas naftas bāzi
 - aizsargjosla gar elektriskajiem tīkliem
 - aizsargjosla ap civilās aviācijas drošībai paredzētajiem navig. tehn. līdzekļiem
 - aizsargjosla ap valsts noz. monitoringa punktiem un postejiem (met. stacija)
 - ekspluatācijas aizsargjosla gar autoceļiem
 - drošības aizsargjosla gar dzelzceļiem
 - ekspluatācijas aizsargjosla gar dzelzceļiem
 - meža aizsargjosla ap Madonas pilsētu
 - 110kV elektrolīnija
 - 20kV vīdsprieguma elektrolīnija
 - 20kV vīdsprieguma elektrokabelis
 - elektronisko sakaru līnija
 - sarkanās līnijas
 - zemes vienību robežas
 - plānotā ciema robeža
 - esošā ciema robeža
 - plānotā pilsētas robeža
 - esošā pilsētas robeža
 - plānotās teritoriālās vienības
 - esošās teritoriālās vienības
 - valsts reģionālais autoceļš
 - valsts vietējais autoceļš
 - pašvaldības autoceļš
 - iela
 - plānotais ceļš
 - pārējais ceļš
 - dzelzceļš
 - lokālpilnvarotāja / detālpilnvarotāja teritorija
 - mikroiegums
 - mikroieguma buferzona
 - dendroloģiskie stādījumi
 - ģeoloģiskais objekts
 - ainavu aizsardzības zona
 - dabas parka zona
 - neitrālā zona
 - regulējama režīma zona
 - slēgtā režīma zona
 - aizsargājamo ainavu apvidus robeža
 - dabas lieguma robeža
 - dabas parka robeža
 - dabas rezervāta robeža
 - skatu punkts
 - skatu vērsums no skatu punkta
 - ainaviskie ceļi
 - īpašas nozīmes ainavu telpa
 - applūstošā teritorija
 - Zviedzēnu polderis
 - Plānotais (atļautais) izmantošanas veids:
 - C - JAUKTAS CENTRA APBŪVES TERITORIJAS (tikai Madonas pilsētā)
 - DA - DABAS APSTĀDĪJUMU TERITORIJAS
 - DA1 - DABAS APSTĀDĪJUMU TERITORIJAS - kapsētu TERITORIJAS
 - DzD - DAUDZSTĀVU DZĪVOJAMĀS APBŪVES TERITORIJAS
 - DzM - MAZSTĀVU DZĪVOJAMĀS APBŪVES TERITORIJAS
 - DzS1 - SAVRUPMĀJU APBŪVES TERITORIJAS (pilsēta)
 - DzS2 - SAVRUPMĀJU APBŪVES TERITORIJAS (ciemos)
 - DzS3 - SAVRUPMĀJU APBŪVES TERITORIJAS (esošajās mazdrīžu teritorijās)
 - L1 - LAUKU ZEMES
 - L2 - LAUKU ZEMES
 - M1 - VALSTS MEŽU TERITORIJAS
 - M2 - PĀRĒJĀS MEŽU TERITORIJAS
 - P - PUBLISKĀS APBŪVES TERITORIJAS
 - R - RŪPNĪCĪBAS APBŪVES TERITORIJAS
 - TA - TEHNISKĀS APBŪVES TERITORIJAS
 - TR - TRANSPORTA INFRASTRUKTŪRAS TERITORIJAS
 - Ū - ŪDEŅU TERITORIJAS

APSTIPRINĀTS ar
 Madonas novada domes 2013. gada lēmumu
 Protokols Nr. _____
 SAISTOSĪE NOTEIKUMI Nr. _____
 Madonas novada pašvaldības domes
 priekšsēdētājs Andrejs Čejaphers _____

		SIA "Zemes dati" Reģ. Nr. LV40103314942 Vārmu iela, 7-7, Rīga, LV-1009				REGULĀDĪMUS TAVĀ NĀKOTNĒ!			
		SIA "B&L projekti" Reģ. Nr. LV45403026924 Raiņa iela 21a-19, Madona, Madonas nov., LV-4801				Madonas novada pašvaldība Reģ. Nr. 9000054512 Sāietu laukums 1, Madona, Madonas novads			
Teritorijas plānojuma izstrādes vadītāja	V. Urvārdiņš	paraksts	datums	I. Gleizde	_____ 2013.	Madonas novada teritorijas plānojums 2013-2025 gadiem		M 1:5 000	
Projekta vadītāja	K. Vucāns	_____ 2013.	_____ 2013.	Teritorijas plānotā (atļautā) izmantošana		Izdrukas mērogs M 1:5 000			
Teritorijas plānoja	J. Liepiņš	_____ 2013.	_____ 2013.	MADONAS NOVADA SARKAŅU PAGASTA SARKAŅU UN POĻVARKAS CIEMS		Lapas Nr. GP-63			
Kartogrāfijas izstrādātāja	N. Vucāne	_____ 2013.	_____ 2013.	M 1:5 000		M 1:5 000			
GIS un IT speciālisti	A. Valaine	_____ 2013.	_____ 2013.	M 1:5 000		M 1:5 000			
Latvijas koordinātu sistēma LKS-92 Transversālā Merkatora projekcija (TM-1993) Ass meridians 24 00 E, Mēroga koeficients 0.9996 Koordinātu tīkla līnijas uzrādītas atbilstoši mēroga karšu lapām Kadestra informācija atņemta pēc IRVZD Vidēmes reģionālās nodalnes 2012. g. datiem Kartes pamatne atņemta izmantojot Valsts aģentūras ĢIA 2007.-2008. g. vienārtīgo topogrāfisko karšu M 1:10 000 lapas Topogrāfiskā karte mēroga 1:10 000 © Valsts aģentūra „Latvijas Ģeotekniskās informācijas aģentūra” (2007.-2008. g.)									