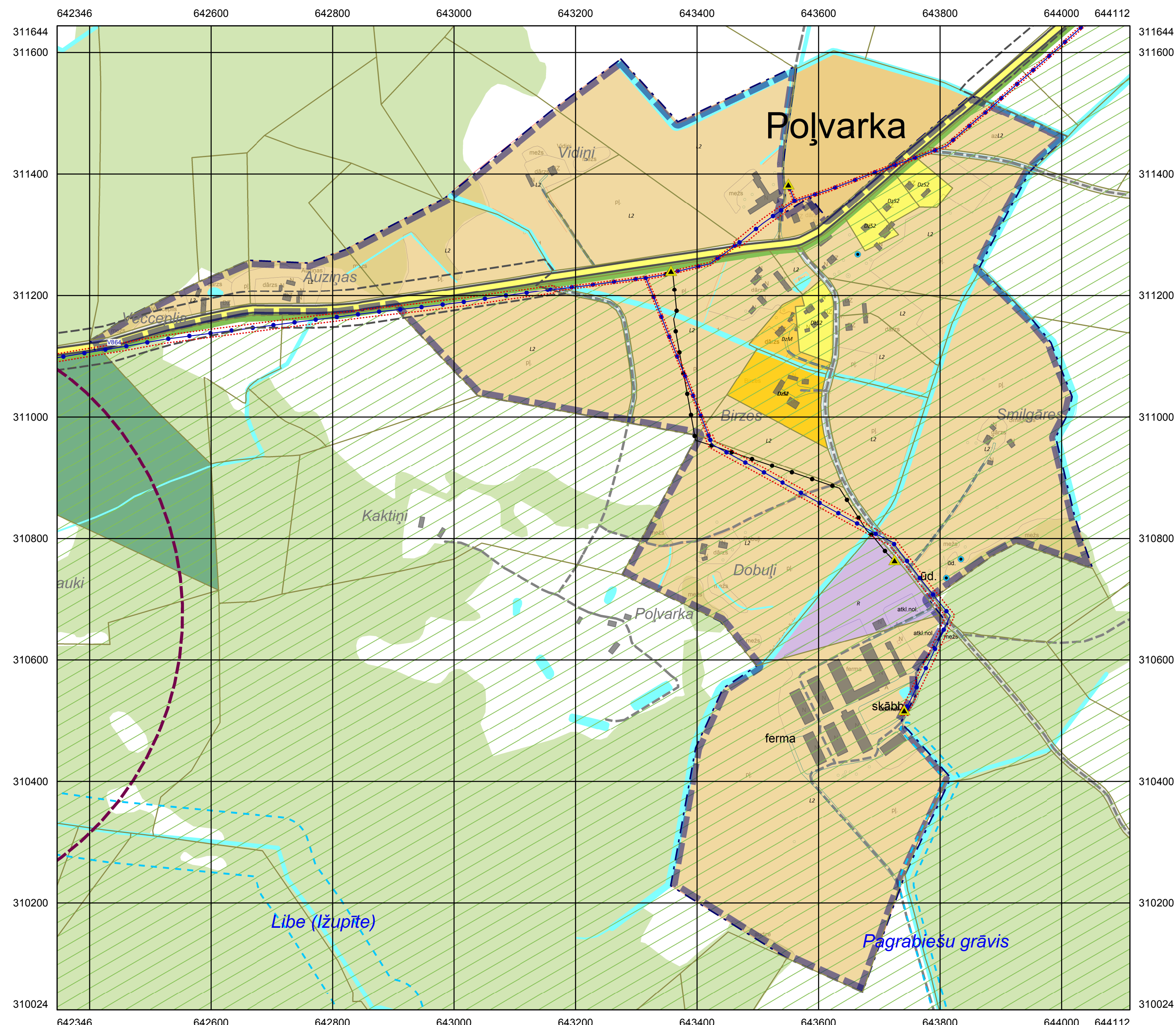

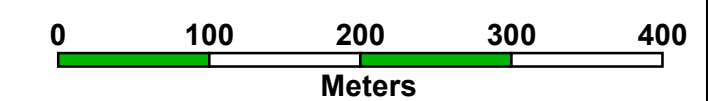


**MADONAS NOVADA**  
**teritorijas plānojums 2013-2025 gadiem**

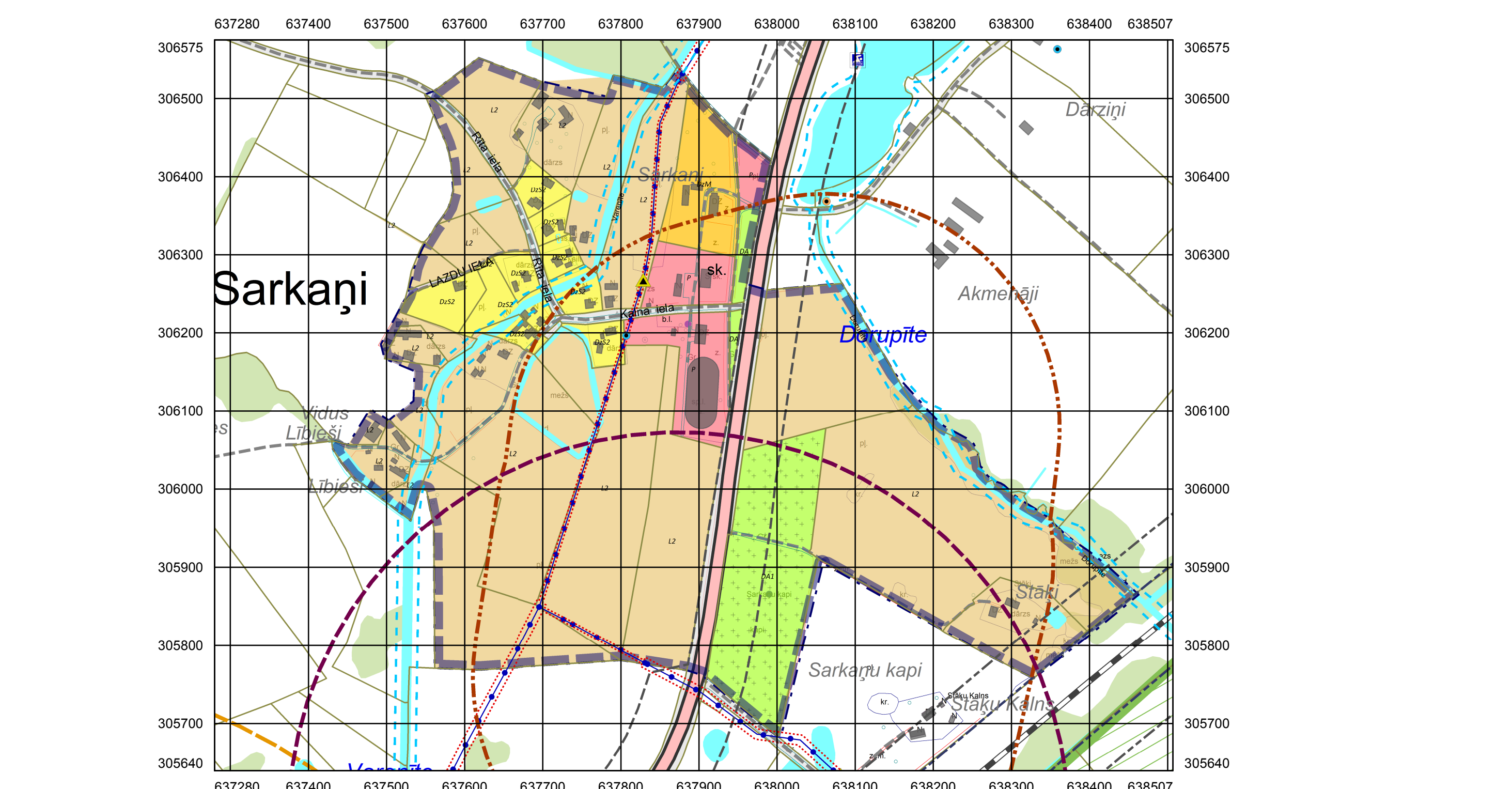
**SARKAŅU PAGASTA**  
**SARKAŅU UN POLVARKAS CIEMA**  
**PĀŠREIZĒJĀ IZMANTOŠANA**

M 1:5 000

ar M1:5 000 noteiktību



- Apzīmējumi**
- Piesārņota vieta
  - Potenciāli piesārņota vieta
  - VUGD ūdens pērnāšanas vieta
  - ūdens pērnāšanas vieta
  - arhaisks urbums
  - ūdens hidrants
  - mobilo sakaru tornis
  - notekūdeņu attīrīšanas iekārtas
  - gāzes balonu grupu ietaises
  - 110 kV apakšstacija
  - 20/0,4 kV transformatoru punkts
  - hidroloģiskā novērojumu stacija
  - DUS un AGUS degvielas krātuve
  - Zviedzenas poldera sūkņu stacija
  - ūdenstornis
  - ģeodēziskais punkts
  - meteoroloģiskā novērojumu stacija
  - publiska pieeja ūdeņiem
  - aizsargājams koks (dīķkoks)
  - pašv. nozīmes dabas, kultūrvēsturiskie objekti un terit.
  - valsts aizs. esošs kultūras piemineklis
  - valsts aizs. esoša kultūras pieminekļa teritorija
  - aizsargājama aleja
  - pašv. noz. dabas, kultūrvēsturisko objektu un terit. aizsardzības zona
  - aizsargjosta (aizsardzības zona) ap kultūras pieminekļiem
  - aizsargjosta ap atkritumu izgāzumēm
  - aizsargjosta ap notekūdeņu attīrīšanas ietaisēm
  - aizsargjosta ap kapsētām
  - virszemes ūdensobjektu aizsargjosta
  - aizsargjosta ap DUS, GUS un degvielas krātuvēm
  - drošības aizsargjosta ap Madonas naftas bāzi
  - aizsargjosta gar elektriskajiem tīkliem
  - aizsargjosta ap civilās aviācijas drošībai paredzētajiem navig. tehn. līdzekļiem
  - aizsargjosta ap valsts noz. monitoringa punktiem un postejiem (met. stacija)
  - ekspluatācijas aizsargjosta gar autoceļiem
  - drošības aizsargjosta gar dzelzceļiem
  - ekspluatācijas aizsargjosta gar dzelzceļiem
  - meža aizsargjosta ap Madonas pilsētu
  - 110kV elektrolīnija
  - 20kV vidsprieguma elektrolīnija
  - 20kV vidsprieguma elektrokabelis
  - elektronisko sakaru līnija
  - esošās sarkanās līnijas
  - zemes vienību robežas
  - esošā ciema robeža
  - esošā pilsētas robeža
  - esošās teritoriālās vienības
  - valsts reģionālais autoceļš
  - valsts vietējais autoceļš
  - pašvaldības autoceļš
  - iela
  - pārējie ceļi
  - dzelzceļš
  - mikrolegums
  - mikroleguma buferzona
  - dendroloģiskie stādījumi
  - ģeoloģiskais objekts
  - ainavu aizsardzības zona
  - dabas parka zona
  - neitrālā zona
  - regulējamā režīma zona
  - slēgtā režīma zona
  - aizsargājamo ainavu apvidus robeža
  - dabas lieguma robeža
  - dabas parka robeža
  - dabas rezervāta robeža
  - skatu punkts
  - skatu vērsums no skatu punkta
  - ainaviskie ceļi
  - īpašas nozīmes ainavu telpa
  - applīdētā teritorija
  - Zviedzenas polderis
  - Esošais izmantošanas veids:
  - C - JAUKTAS CENTRĀLĀS APBŪVES TERITORIJAS (tikai Madonas pilsētā)
  - DA - DABAS APSTĀDĪJUMU TERITORIJAS
  - DA1 - DABAS APSTĀDĪJUMU TERITORIJAS - kapsētu TERITORIJAS
  - DzD - DAUDZSTĀVU DZĪVOJAMĀS APBŪVES TERITORIJAS
  - DzD1 - MAZSTĀVU DZĪVOJAMĀS APBŪVES TERITORIJAS
  - DzS1 - SAVRUPMĀJU APBŪVES TERITORIJAS (pilsētā)
  - DzS2 - SAVRUPMĀJU APBŪVES TERITORIJAS (ciemos)
  - L1 - LAUKU ZEMES
  - L2 - LAUKU ZEMES
  - M1 - VALSTS ZEMES TERITORIJAS
  - M2 - PĀRĒJĀS MEŽU TERITORIJAS
  - P - PUBLISKĀS APBŪVES TERITORIJAS
  - R - RŪPNIECĪBAS APBŪVES TERITORIJAS
  - TA - TEHNISKĀS APBŪVES TERITORIJAS
  - TR - TRANSPORTA INFRASTRUKTŪRAS TERITORIJAS
  - Ū - ŪDEŅU TERITORIJAS



**APSTIPRINĀTS** ar Madonas novada domes 2013. gada lēmumu  
 Protokols Nr. \_\_\_\_\_  
 SAISTĪTIE NOTEIKUMI Nr. \_\_\_\_\_  
 Madonas novada pašvaldības domes priekšsēdētājs Andrejs Čelaphers \_\_\_\_\_

<b>ZEMES DATI</b>	SIA "Zemesdati" Reģ. Nr. LV40103314942 Vārnas iela, 7-7, Rīga, LV-1009	<b>ESF</b>	REGULĒJUMS TAVĀ NĀKOTNĒ!	<b>Madonas novada pašvaldība</b> Reģ. Nr. 9000054572 Saieta ielaukums 1, Madona, Madonas novads
<b>B&amp;L projekti</b>	SIA "B&L projekti" Reģ. Nr. LV45403026974 Raiņa iela 21a-15, Madona, Madonas nov., LV-4801			
<b>Teritorijas plānojuma izstrādes vadītājs</b>	V. Urvāds	paraksts	datums	
<b>Teritorijas plānotājs</b>	I. Gleizde		_____2013.	<b>Madonas novada teritorijas plānojums 2013-2025 gadiem</b>
<b>Projekta vadītājs</b>	K. Vucāns		_____2013.	M 1:5 000
<b>Kartogrāfijas inženieris</b>	I. Liepiņš		_____2013.	Teritorijas pašreizējā izmantošana
<b>GIS un IT speciālists</b>	N. Vucāne		_____2013.	Madonas novada SARKAŅU PAGASTS
	A. Valaine		_____2013.	SARKAŅU UN POLVARKAS CIEMS
Latvijas koordinātu sistēma LKS-92 Transversālā Merkatora projekcija (TM-1993) Ass meridāns 24 00 E, Mēroga koeficients 0.9996 Koordinātu tīkla līnijas uzrādītas atbilstoši mēroga karšu lapām Kadastrā informācija atbilstoši pēc LR VZD Vidzemes reģionālās nodalās 2012. g. datiem Kartes pamatne attēlota izmantojot valsts aģentūras LĢIA 2007.-2008. g. vienkartēto topogrāfisko karšu M 1:10 000 lapas Topogrāfiskā karte mēroga 1:10000 © Valsts aģentūra - Latvijas Ģeoloģiskās informācijas aģentūra. (2007.-2008. g.)				