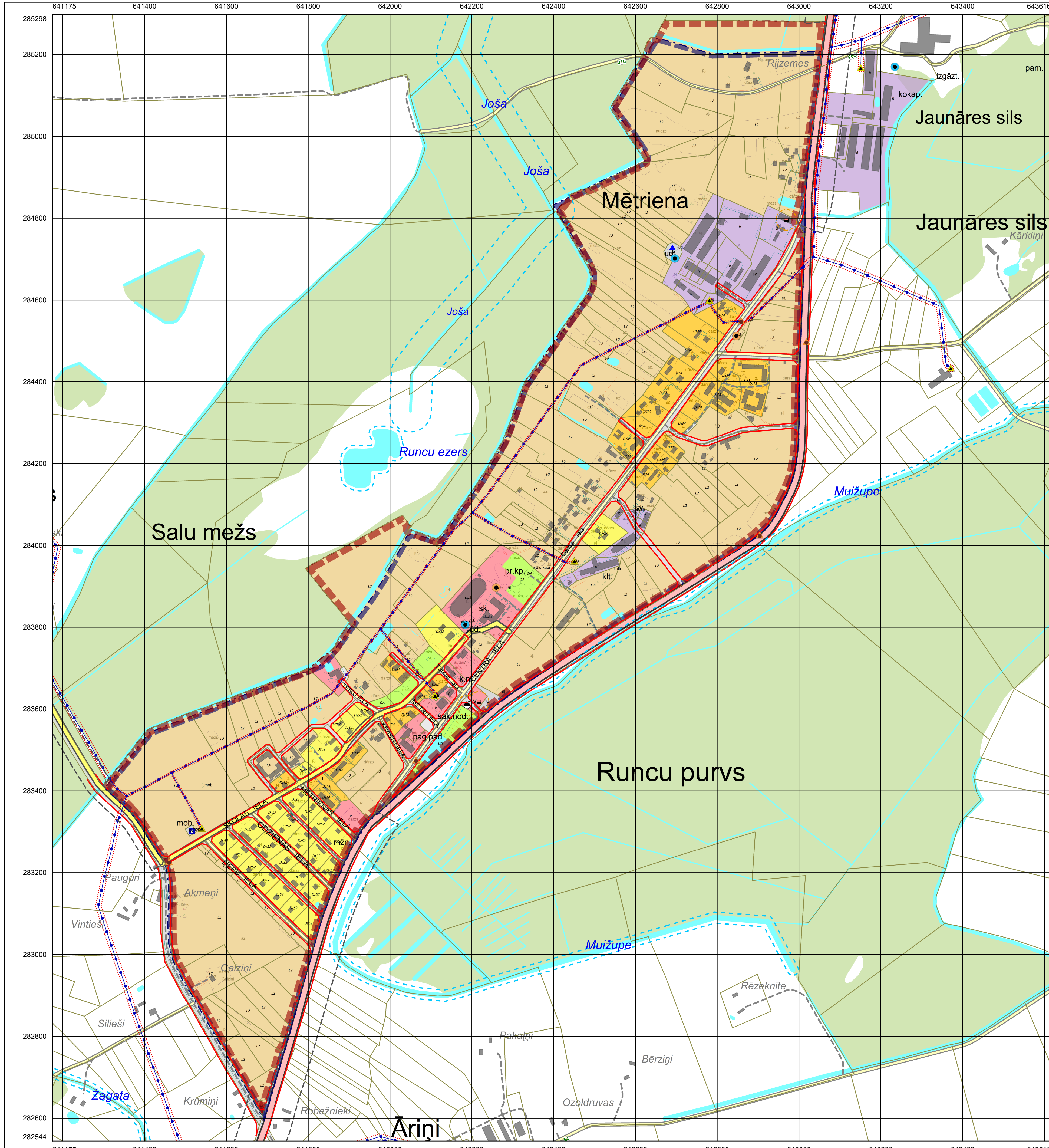

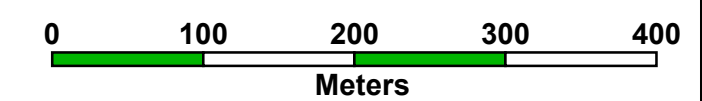


MADONAS NOVADA
teritorijas plānojums 2013-2025 gadiem

MĒTRIENAS PAGASTA
MĒTRIENAS CIEMA
PLĀNOTĀ (ATĻAUTĀ) IZMANTOŠANA
M 1:5 000
ar M1:5 000 noteiktību



- Apzīmējumi**
- VUGD ūdens ņemšanas vieta
 - ūdens ņemšanas vieta
 - artēziskais urbums
 - ūdens hidrants
 - mobilo sakaru tornis
 - notekūdeņu attīrīšanas iekārtas
 - perspektīvais ugunsdzēsēju depo
 - gāzes balonu grupu ietaises
 - 110 kV apakšstacija
 - 20/0.4 kV transformatoru punkts
 - hidroloģiskā novērojumu stacija
 - DUS un AGUS degvielas krātuve
 - Zvidzēnas poldera sūkņu stacija
 - ūdenstornis
 - ģeodēziskais punkts
 - meteoroloģiskā novērojumu stacija
 - publiska pieeja ūdeņiem
 - aizsargājams koks (dīdkoks)
 - pašv. nozīmes dabas, kultūrvēsturiskie objekti un terit.
 - valsts aizs. esošs kultūras piemineklis
 - valsts aizs. esošā kultūras pieminekļa teritorija
 - aizsargājama aleja
 - pašv. noz. dabas, kultūrvēsturisko objektu un terit. aizsardzības zona
 - aizsargjosla (aizsardzības zona) ap kultūras pieminekļiem
 - aizsargjosla ap atkritumu izgāztuvēm
 - aizsargjosla ap notekūdeņu attīrīšanas ietaisēm
 - aizsargjosla ap kapeitām
 - virszemes ūdensojektu aizsargjosla
 - aizsargjosla ap DUS, GUS un degvielas krātuvēm
 - drošības aizsargjosla ap Madonas naftas bāzi
 - aizsargjosla gar elektriskajiem tīkliem
 - aizsargjosla ap civilās aviācijas drošībai paredzētajiem navig. tehn. līdzekļiem
 - aizsargjosla ap valsts noz. monitoringa punktiem un postiem (met. stacija)
 - ekspluatācijas aizsargjosla gar autoceļiem
 - drošības aizsargjosla gar dzelzceļiem
 - ekspluatācijas aizsargjosla gar dzelzceļiem
 - meža aizsargjosla ap Madonas pilsētu
 - 110kV elektrolīnija
 - 20kV vidsprieguma elektrolīnija
 - 20kV vidsprieguma elektrokabelis
 - elektronisko sakaru līnija
 - sarkanās līnijas
 - zemes vienību robežas
 - plānotā ciema robeža
 - esošā ciema robeža
 - plānotā pilsētas robeža
 - esošā pilsētas robeža
 - plānotās teritorijas vienības
 - esošās teritorijas vienības
 - valsts reģionālais autoceļš
 - valsts vietējais autoceļš
 - pašvaldības autoceļš
 - iela
 - plānotais ceļš
 - pārējie ceļi
 - dzelzceļš
 - lokālpilnvarības / daļējpilnvarības teritorija
 - mikroliegums
 - mikrolieguma buferzona
 - dendroloģiskie stādījumi
 - ģeoloģiskais objekts
 - ainavu aizsardzības zona
 - dabas parka zona
 - neitrālā zona
 - regulējama režīma zona
 - slēgtā režīma zona
 - aizsargājamo ainavu apvidus robeža
 - dabas lieguma robeža
 - dabas parka robeža
 - dabas rezervāta robeža
 - skatu punkts
 - skatu vērsums no skatu punkta
 - ainaviskie ceļi
 - īpašas nozīmes ainavu telpa
 - applūstošā teritorija
 - Zvidzēnas polderis
 - Plānotais (atļautais) izmantošanas veids: C - JAUKTAS CENTRA APBŪVES TERITORIJAS (tikai Madonas pilsētā)
 - DA - DABAS APSTĀDĪJUMU TERITORIJAS
 - DA1 - DABAS APSTĀDĪJUMU TERITORIJAS - kapsētu TERITORIJAS
 - DZ0 - DAUDZSTĀVU DZĪVOJAMĀS APBŪVES TERITORIJAS
 - DZM - MAZSTĀVU DZĪVOJAMĀS APBŪVES TERITORIJAS
 - DZS1 - SAVRUPMĀJU APBŪVES TERITORIJAS (pilsēta)
 - DZS2 - SAVRUPMĀJU APBŪVES TERITORIJAS (ciemos)
 - DZS3 - SAVRUPMĀJU APBŪVES TERITORIJAS (esošajās mazdrīzju teritorijās)
 - L1 - LAUKU ZEMES
 - L2 - LAUKU ZEMES
 - M1 - VALSTS MEŽU TERITORIJAS
 - M2 - PĀRĒJĀS MEŽU TERITORIJAS
 - P - PUBLISKĀS APBŪVES TERITORIJAS
 - R - RŪPNIECĪBAS APBŪVES TERITORIJAS
 - TA - TEHNISKĀS APBŪVES TERITORIJAS
 - TR - TRANSPORTA INFRASTRUKTŪRAS TERITORIJAS
 - Ū - ŪDEŅU TERITORIJAS

APSTIPRINĀTS ar
Madonas novada domes 2013. gada lēmumu
Protokols Nr. _____
SAISTĪTIE NOTEIKUMI Nr. _____
Madonas novada pašvaldības domes
priekšsēdētājs Andrejs Čelajņers _____

| | | | | | |
|--|---|-------|---|--|--|
| | SIA "Zemes dati" Reģ. Nr. LV40103314942 Vārmu iela, 7-7, Rīga, LV-1009 | | REGULĪDUMS TAVĀ NĀKOTNĒ! | | Madonas novada pašvaldība Reģ. Nr. 90000054572 Saieta laukums 1, Madona, Madonas novads |
| | SIA "B&L projekti" Reģ. Nr. LV45403026924 Rauna iela 21a-19, Madona, Madonas nov., LV-4801 | | REGULĪDUMS TAVĀ NĀKOTNĒ! | | Madonas novada pašvaldība Reģ. Nr. 90000054572 Saieta laukums 1, Madona, Madonas novads |
| Teritorijas plānojuma izstrādes vadītājs | I. Gleide | 2013. | Madonas novada teritorijas plānojums 2013-2025 gadiem | | |
| Projekta vadītājs | K. Vucāns | 2013. | | | M 1:5 000 |
| Teritorijas plānotājs | J. Liepiņš | 2013. | Teritorijas plānotā (atļautā) izmantošana | | Izdrukas mērogs M 1:5 000 |
| Kartogrāfijas inženieris | K. Vucāns | 2013. | | | Lapas Nr. GP-56 |
| GIS un IT speciālists | A. Valaine | 2013. | | | |

Latvijas koordinātu sistēma LKS-92 Transversālā Merkatora projekcija (TM-1993)
Ass meridians 24 00 E, Mēroga koeficients 0.9996
Koordinātu tīkla līnijas uzraudzības atbilstošā mēroga kartu lapām
Kadastra informācija atēta pēc LR VZD Vidzemes reģionālās nodalnes 2012. g. datiem
Kartes pamatne atēta no Valsts aģentūras ĢIA
2007.-2008. g. vienkartēto topogrāfisko kartu M 1:10 000 lapas
Topogrāfiskā karte mēroga 1:10 000 © Valsts aģentūra „Latvijas Ģeoloģiskās informācijas aģentūra” (2007.-2008. g.)