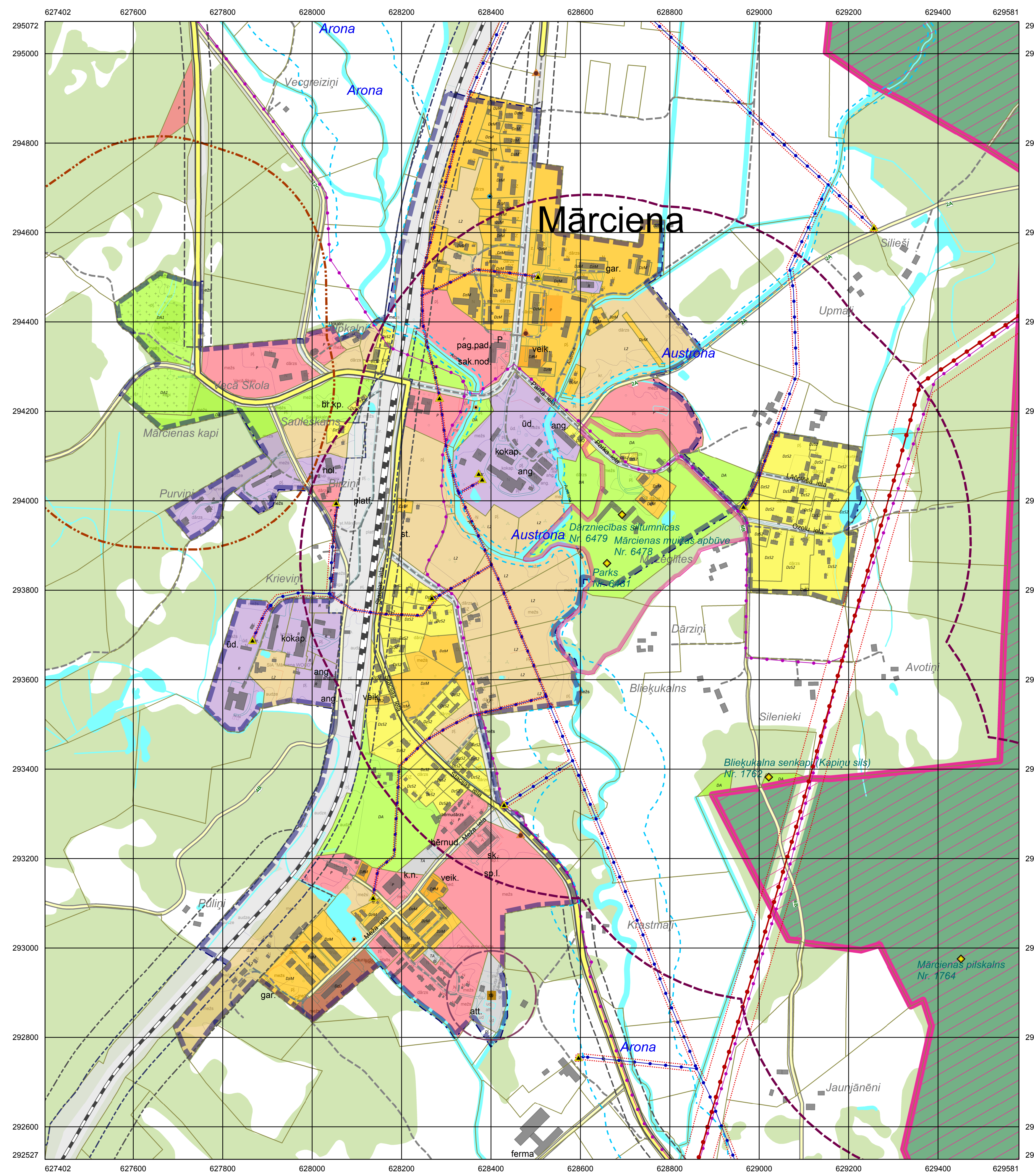

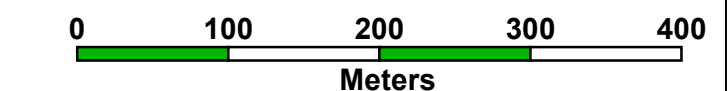


**MADONAS NOVADA**  
teritorijas plānojums 2013-2025 gadiem

**MĀRCIENAS PAGASTA**  
**MĀRCIENAS CIEMA**  
**PAŠREIZĒJĀ IZMANTOŠANA**

M 1:5 000  
ar M1:5 000 noteiktību



- Apzīmējumi**
- Piesārņota vieta
  - Potenciāli piesārņota vieta
  - VUGD ūdens pērnāšanas vieta
  - ūdens pērnāšanas vieta
  - arhaisks urbums
  - ūdens hidrants
  - mobilo sakaru tornis
  - notekūdeņu attīrīšanas iekārtas
  - gāzes balonu grupu ietaises
  - 110 kV apakšstacija
  - 20/0,4 kV transformatoru punkts
  - hidroloģiskā novērojumu stacija
  - DUS un AGUS degvielas krātuve
  - Zviedzēnu poldera sūkņu stacija
  - ūdenstornis
  - ģeodēziskais punkts
  - meteoroloģiskā novērojumu stacija
  - publiska pieeja ūdeņiem
  - aizsargājams koks (dīzšķoks)
  - pašv. nozīmes dabas, kultūrvēsturiskie objekti un terit.
  - valsts aizs. esošs kultūras piemineklis
  - valsts aizs. esošā kultūras pieminekļa teritorija
  - aizsargājama aleja
  - pašv. noz. dabas, kultūrvēsturisko objektu un terit. aizsardzības zona
  - aizsargjosta (aizsardzības zona) ap kultūras pieminekļiem
  - aizsargjosta ap atkritumu izgāzumēm
  - aizsargjosta ap notekūdeņu attīrīšanas ietaisēm
  - aizsargjosta ap kapsētām
  - virszemes ūdensobjektu aizsargjosta
  - aizsargjosta ap DUS, GUS un degvielas krātuvēm
  - drošības aizsargjosta ap Madonas naftas bāzi
  - aizsargjosta gar elektriskajiem tīkliem
  - aizsargjosta ap civilās aviācijas drošībai paredzētajiem navig. teh. līdzekļiem
  - aizsargjosta ap valsts noz. monitoringa punktiem un postejiem (met. stacija)
  - ekspluatācijas aizsargjosta gar autoceļiem
  - drošības aizsargjosta gar dzelzceļiem
  - ekspluatācijas aizsargjosta gar dzelzceļiem
  - meža aizsargjosta ap Madonas pilsētu
  - 110kV elektroliņija
  - 20kV vidsprieguma elektroliņija
  - 20kV vidsprieguma elektrokabelis
  - elektronisko sakaru līnija
  - esošās sarkanās līnijas
  - zemes vienību robežas
  - esošā ciema robeža
  - esošā pilsētas robeža
  - esošās teritoriālās vienības
  - valsts reģionālais autoceļš
  - valsts vietējais autoceļš
  - pašvaldības autoceļš
  - iela
  - pārejē ceļi
  - dzelzceļš
  - mikroiegums
  - mikroieguma buferzona
  - dendroloģiskie stādījumi
  - ģeoloģiskais objekts
  - ainavu aizsardzības zona
  - dabas parka zona
  - neitrālā zona
  - regulējamā režīma zona
  - slēgtā režīma zona
  - aizsargājamo ainavu apvidus robeža
  - dabas lieguma robeža
  - dabas parka robeža
  - dabas rezervāta robeža
  - skatu punkts
  - skatu vērsums no skatu punkta
  - ainaviskie ceļi
  - īpašas nozīmes ainavu telpa
  - applīstošā teritorija
  - Zviedzēnu polderis
  - Esošais izmantošanas veids:
  - C - JAUKTAS CENTRĀ APBŪVES TERITORIJAS (tikai Madonas pilsētā)
  - DA - DABAS APSTĀDĪJUMU TERITORIJAS
  - DA1 - DABAS APSTĀDĪJUMU TERITORIJAS - kapsētu TERITORIJAS
  - DzD - DAUDZSTĀVU DZĪVOJAMĀS APBŪVES TERITORIJAS
  - DzS1 - SAVRUPMĀJU APBŪVES TERITORIJAS (pilsētā)
  - DzS2 - SAVRUPMĀJU APBŪVES TERITORIJAS (ciemos)
  - L1 - LAUKU ZEMES
  - L2 - LAUKU ZEMES
  - M1 - VALSTS MEŽU TERITORIJAS
  - M2 - PĀRĒJĀS MEŽU TERITORIJAS
  - P - PUBLISKĀS APBŪVES TERITORIJAS
  - R - RŪPNĪCĪBAS APBŪVES TERITORIJAS
  - TA - TEHNISKĀS APBŪVES TERITORIJAS
  - TR - TRANSPORTA INFRASTRUKTŪRAS TERITORIJAS
  - Ū - ŪDEŅU TERITORIJAS

APSTIPRINĀTS ar  
Madonas novada domes 2013. gada lēmumu  
Protokols Nr. \_\_\_\_\_  
SAISTĪSĒ NOTEIKUMI Nr. \_\_\_\_\_  
Madonas novada pašvaldības domes  
priekšsēdētājs Andrejs Čelaphers \_\_\_\_\_

		SIA "Zemes dati" Reģ. Nr. LV40103314942 Vīru iela, 7-7, Rīga, LV-1009				REGULĒJUMS TAVĀ NĀKOTNĒ!			
		SIA "B & L projekti" Reģ. Nr. LV403026924 Raiņa iela 23a-19, Madona, Madonas nov., LV-4801				Madonas novada pašvaldība Reģ. Nr. 9000054579 Sietiņlaukums 1, Madona, Madonas novads			
V. Uzdevums paraksts datums									
Teritorijas plānojuma izstrādes vadītājs	I. Gleide	_____	2013.	Madonas novada teritorijas plānojums 2013-2025 gadiem					
Projekta vadītājs	K. Vucāns	_____	2013.					M 1:5 000	
Teritorijas plānoja	J. Liepiņš	_____	2013.	Teritorijas pašreizējā izmantošana				Izdrukas mērogs M 1:5 000	
Kartogrāfijas izdeviens	K. Vucāns	_____	2013.	MADONAS NOVADA MĀRCIENAS PAGASTS MĀRCIENAS CIEMS				Lapas Nr. GP-21	
GIS un IT speciālists	A. Valaine	_____	2013.						
Latvijas koordinātu sistēma LKS-92 Transversālā Merkantora projekcija (TM-1993) Ass meridians 24 00 E, Mēroga koeficients 0.9996 Koordinātu tīkla līnijas uzrādītas atbilstoši mēroga karšu la pām Kadastri informācija atēlota pēc LVZD Vidēmes reģionālās nodalnes 2012. g. datiem Kartes pamatne atēlota izmantojot Valsts aģentūras ĢIA 2007.-2008. g. vienkārtoto topogrāfisko karšu M 1:10 000 lapas Topogrāfiskā karte mērogā 1:10 000 © Valsts aģentūra „Latvijas Ģeotekniskās informācijas aģentūra, (2007.-2008. g.)”									