
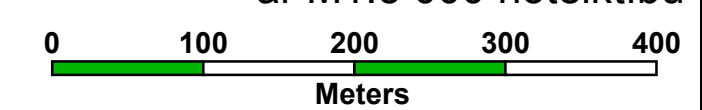


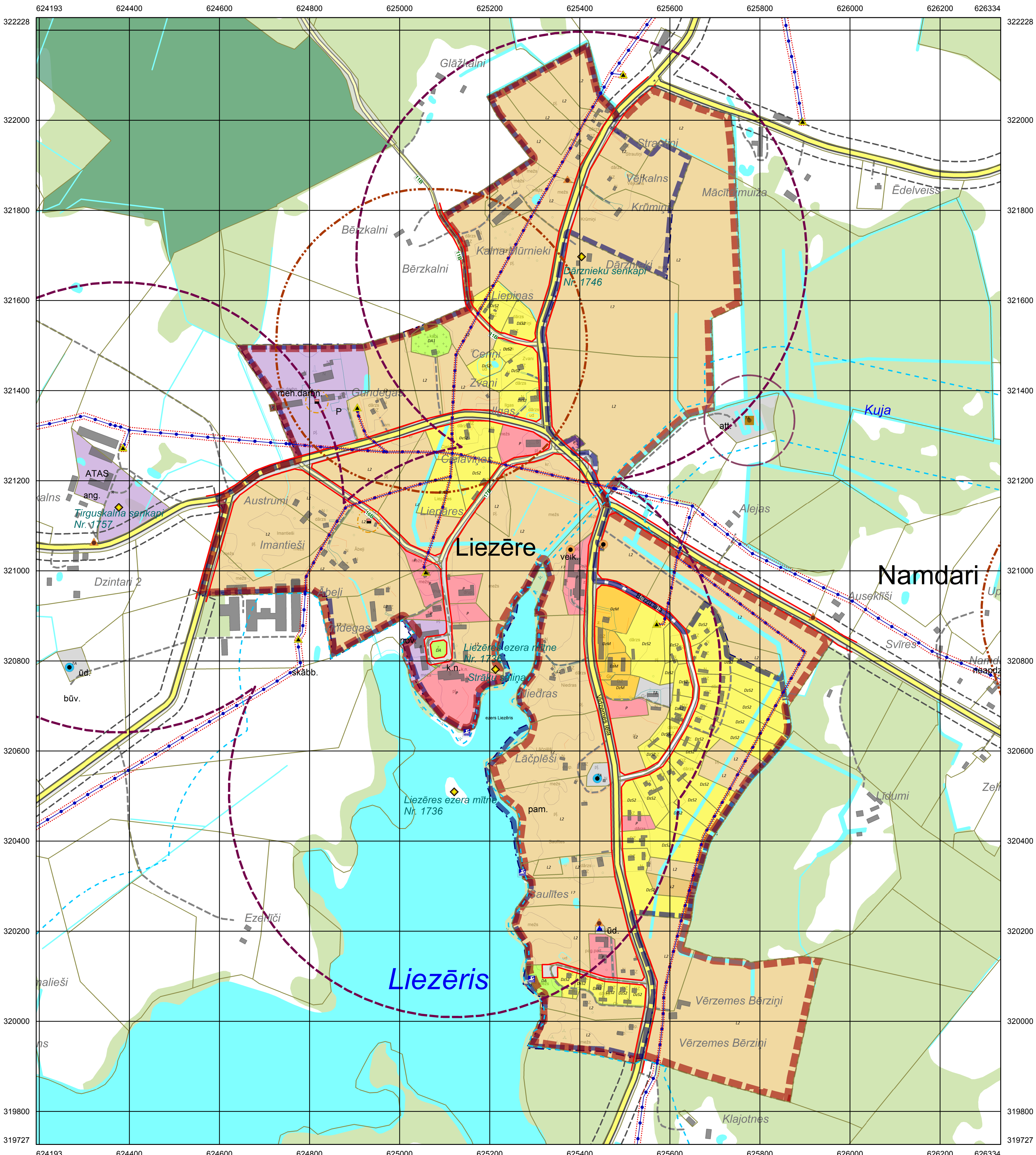
MADONAS NOVADA
teritorijas plānojums 2013-2025 gadiem

LIEZĒRES PAGASTA
LIEZĒRES CIEMA
PLĀNOTĀ (ATĻAUTĀ) IZMANTOŠANA
M 1:5 000
ar M1:5 000 noteiktību



Apzīmējumi

- VUGD ūdens ņemšanas vieta
- ūdens ņemšanas vieta
- artēziskais urbums
- ūdens hidrants
- mobilo sakaru tornis
- notekudeņu attīrīšanas iekārtas
- perspektīvais ugunsdzēsēju depo
- gāzes balonu grupu ietaises
- 110 kV apakšstacija
- 20/0.4 kV transformatoru punkts
- hidroloģiskā novērojumu stacija
- DUS un AGUS degvielas krātuve
- Zviedrijas poldera sūkņu stacija
- ūdenstornis
- ģeodēziskais punkts
- meteoroloģiskā novērojumu stacija
- publiska pieeja ūdeņiem
- aizsargājams koks (dīķkoks)
- pašv. nozīmes dabas, kultūrvēsturiskie objekti un terit.
- valsts aizs. esošs kultūras piemineklis
- valsts aizs. esošs kultūras pieminekļa teritorija
- aizsargājama aleja
- pašv. noz. dabas, kultūrvēsturisko objektu un terit. aizsardzības zona
- aizsargjosla (aizsardzības zona) ap kultūras pieminekļiem
- aizsargjosla ap atkritumu izgāztuvēm
- aizsargjosla ap notekudeņu attīrīšanas ietaisēm
- aizsargjosla ap kapeitām
- virszemes ūdensojektu aizsargjosla
- aizsargjosla ap DUS, GUS un degvielas krātuvēm
- drošības aizsargjosla ap Madonas naftas bāzi
- aizsargjosla gar elektriskajiem tīkliem
- aizsargjosla ap civilās aviācijas drošībai paredzētajiem navig. tehn. līdzekļiem
- aizsargjosla ap valsts noz. monitoringa punktiem un postejiem (met. stacija)
- ekspluatācijas aizsargjosla gar autoceļiem
- drošības aizsargjosla gar dzelzceļiem
- ekspluatācijas aizsargjosla gar dzelzceļiem
- meža aizsargjosla ap Madonas pilsētu
- 110kV elektrolinija
- 20kV videsprieguma elektrolinija
- 20kV videsprieguma elektrokabelis
- elektronisko sakaru līnija
- sarkanās līnijas
- zemes vienību robežas
- plānotā ciema robeža
- esošā ciema robeža
- plānotā pilsētas robeža
- esošā pilsētas robeža
- plānotās teritorijas vienības
- esošās teritorijas vienības
- valsts reģionālais autoceļš
- valsts vietējais autoceļš
- pašvaldības autoceļš
- iela
- plānotais ceļš
- pārējie ceļi
- dzelzceļš
- lokālpilnvarības / daļējpilnvarības teritorija
- mikroliegums
- mikrolieguma buferzona
- dendroloģiskie stādījumi
- ģeoloģiskais objekts
- ainavu aizsardzības zona
- dabas parka zona
- neitrālā zona
- regulējama režīma zona
- slēgtā režīma zona
- aizsargājamo ainavu apvidus robeža
- dabas lieguma robeža
- dabas parka robeža
- dabas rezervāta robeža
- skatu punkts
- skatu vērsums no skatu punkta
- ainaviskie ceļi
- īpašas nozīmes ainavu telpa
- applūstošā teritorija
- Zviedrijas polderis
- Plānotais (atļautais) izmantošanas veids:
- C - JUKTAS CENTRA APBŪVES TERITORIJAS (tikai Madonas pilsētā)
- DA - DABAS APSTĀDĪJUMU TERITORIJAS
- DA1 - DABAS APSTĀDĪJUMU TERITORIJAS - kapsētās TERITORIJAS
- DZD - DAUDZSTĀVU DZĪVOJAMĀS APBŪVES TERITORIJAS
- DZM - MAZSTĀVU DZĪVOJAMĀS APBŪVES TERITORIJAS
- DZS1 - SAVRUPMĀJU APBŪVES TERITORIJAS (pilsētā)
- DZS2 - SAVRUPMĀJU APBŪVES TERITORIJAS (ciemos)
- DZS3 - SAVRUPMĀJU APBŪVES TERITORIJAS (esošajās mazdziržu teritorijās)
- L1 - LAUKU ZEMES
- L2 - LAUKU ZEMES
- M1 - VALSTS MEŽU TERITORIJAS
- M2 - PĀRĒJĀS MEŽU TERITORIJAS
- P - PUBLISKĀS APBŪVES TERITORIJAS
- R - RŪPNĪCĪBAS APBŪVES TERITORIJAS
- TA - TEHNISKĀS APBŪVES TERITORIJAS
- TR - TRANSPORTA INFRASTRUKTŪRAS TERITORIJAS
- Ū - ŪDEŅU TERITORIJAS



APSTIPRINĀTS ar
 Madonas novada domes 2013. gada lēmumu
 Protokolā Nr. _____
 SAISTOSĪES NOTEIKUMI Nr. _____
 Madonas novada pašvaldības domes
 priekšsēdētājs Andrejs Čelajņers _____

		SIA "Zemes dati" Reģ. Nr. LV40103314942 Varnu iela, 7-7, Rīga, LV-1009				REGULĀCIJAS TAVĀ VĀRSTĒMĒ! Madonas novada pašvaldība Reģ. Nr. 9000054572 Saita laukums 1, Madona, Madonas novads	
		SIA "B&L projekti" Reģ. Nr. LV45403026924 Raiņa iela 21a-19, Madona, Madonas nov., LV-4801		Madonas novada pašvaldība Reģ. Nr. 9000054572 Saita laukums 1, Madona, Madonas novads		Madonas novada pašvaldība Reģ. Nr. 9000054572 Saita laukums 1, Madona, Madonas novads	
Teritorijas plānojuma izstrādes vadītājs	I. Glezde	paraksts	_____	datums	_____2013.	Madonas novada teritorijas plānojums 2013-2025 gadiem	M 1:5 000
Projekta vadītājs	K. Vučāns	paraksts	_____	datums	_____2013.	Teritorijas plānotā (atļautā) izmantošana	Izdrukas mērogs M 1:5 000
Teritorijas plānotājs	J. Liepiņš	paraksts	_____	datums	_____2013.	MADONAS NOVADA LIEZĒRES PAGASTA LIEZĒRES CIEMA	Lapas Nr. GP-48
Kartogrāfijas inženieris	N. Vučāne	paraksts	_____	datums	_____2013.		
GIS un IT speciālists	A. Valaine	paraksts	_____	datums	_____2013.		
Latvijas koordinātu sistēma LKS-92 Transversālā Merkatora projekcija (TM-1993) Ass meridians 24 00 E, Mēroga koeficients 0.9996 Koordinātu tīkla līnijas uzrādītas atbilstoši mēroga karšu lapām Kadastra informācija atņemta pēc LR VZD Vidzemes reģionālās nodalnes 2012. g. datiem Kartes pamatne attēlota izmantojot Valsts aģentūras ĻGIA 2007.-2008. g. vienkāršoto topogrāfisko karšu M 1:10 000 lapas Topogrāfiskā karte mērogā 1:10 000 © Valsts aģentūra - Latvijas Ģeoloģiskās informācijas aģentūra. (2007.-2008. g.)							