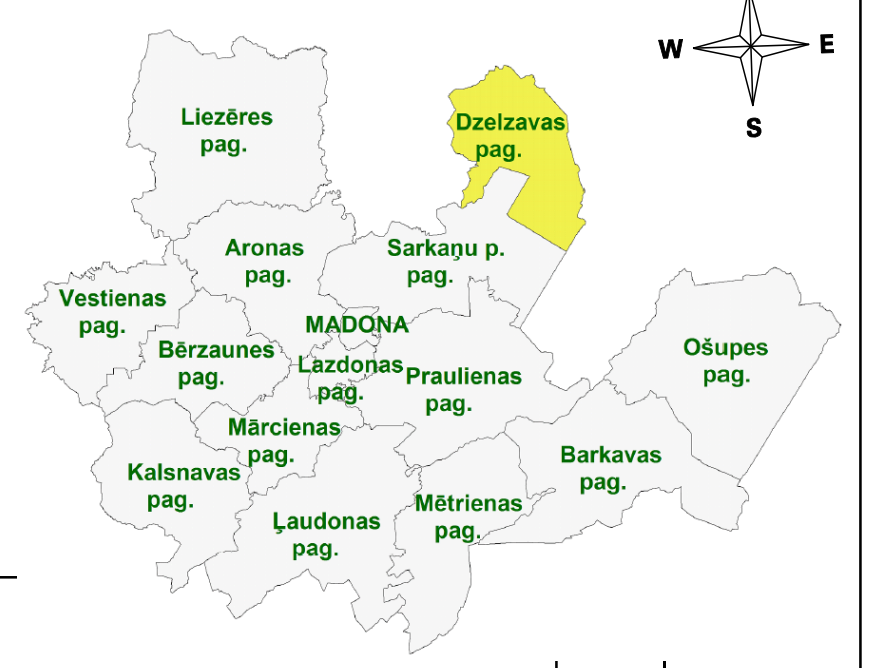

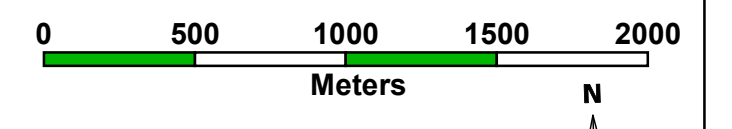


MADONAS NOVADA
teritorijas plānojums 2013-2025 gadiem
DZELZAVAS PAGASTA
PAŠREIZĒJĀ IZMANTOŠANA
 M 1:10 000
 ar M1:25 000 noteiktību



Apzīmējumi

- | | | | | |
|---------------------------------------------------------------------------------------------------------------------------------------------------------------------------------------------------------------------------------------------------------------------------------------------------------------------------------------------------------------------------------------------------------------------------------------------------------------------------------------------------------------------------------------------------------------------------------------------------------|----------------------------------------------------------------------------------------------------------------------------------------------------------------------------------------------------------------------------------------------------------------------------------------------------------------------------------------------------------------------------------------------------------------------------------------------------------------------------------------------------------------------------------------------------------------------------------------------------------------------------------------------------------------------------------------------------------------------------------------------------------------------------------------------------------------------------------------------------------------------------------------------------------------------------------------------------------------------------------------------------------------------------------------------------------------------|-----------------------------------------------------------------------------------------------------------------------------------------------------------------------------------------------------------------------------------------------------------------------------------------------------------------------------------------------------------------------------------------------------------------------------------------------------------------------------------------------------------------------------------------------------------------------------------------------------------------------------------------------------------------------------------------------------------------------------------------------------|-----------------------------------------------------------------------------------------------------------------------------------------------------------------------------------------------------------------------------------------------------------------------------------------------------------------------------------------------------------------------------------------------------------------------------------------------------------------------------------------------------------------------------------------------------------------------------------------------------------------------------------------------|--------------------------------------------------------------------------------------------------------------------------------------------------------------------------------------------------------------------------------------------------------------------------------------------------------------------------------------------------------------------------------------------------------------------------------------------------------------------------------------------------------------------------------------------------------------------------------------------------------------------------------------------------------------------------------------------------------------------------------------------------------------------------------------------------------------------------------------------------------------------------------------------------------------------------------|
| <ul style="list-style-type: none"> ▼ Piesārņota vieta ▼ Potenciāli piesārņota vieta ▼ VUGD ūdens pemsanas vieta ● ūdens pemsanas vieta ● artileriskais urbums ● ūdens hidrants ● mobilo sakaru tornis ■ noteikumu attīrīšanas iekārtas ● gāzes balonu grupu ietaises ▲ 110 kV apakšstacija ▲ 20/0,4 kV transformatoru punkts ■ hidroloģiskā novērojumu stacija ■ DUS un AGUS ■ degvielas krātuve ■ Zviedzianas poldera sūkņu stacija ▲ ūdenstonis | <ul style="list-style-type: none"> ▲ ģeodētiskais punkts ■ meteoroloģiskā novērojumu stacija ■ publiska pieeja ūdeņiem ■ aizsargājams koks (dīdkoks) ▲ pašv. nozīmes dabas, kultūrvēsturiskie objekti un terit. ▲ valsts aizs. esošā kultūras piemineklis ▲ valsts aizs. esošā kultūras pieminekļa teritorija ▲ aizsargājama aleja ▲ pašv. noz. dabas, kultūrvēsturisko objektu un terit. aizsardzības zona ▲ aizsargojama (aizsardzības zona) ap kultūras pieminekļiem ▲ aizsargojama ap noteikumu attīrīšanas ietaisēm ▲ aizsargojama ap kapsētām ▲ virszemes ūdensobjektu aizsargojama ▲ aizsargojama ap DUS, GUS un degvielas krātuvēm ▲ drošības aizsargojama ap Madonas naftas bāzi ▲ aizsargojama ap elektriskajiem tīkliem ▲ aizsargojama ap civilās aviācijas drošībai paredzētajiem navig. tehn. līdzekļiem ▲ aizsargojama ap valsts noz. monitoringa p. un postiem (met. stacija) | <ul style="list-style-type: none"> — ekspluatācijas aizsargojama gar autoceļiem — drošības aizsargojama gar dzelzceļiem — ekspluatācijas aizsargojama gar dzelzceļiem — meža aizsargojama ap Madonas pilsētu — 110kV elektrolīnija — 20kV videsprieguma elektrolīnija — 20kV videsprieguma elektrokabelis — elektronisko sakaru līnija — esošās sarkanās līnijas — esošās ziemeļu robežas — esošā ciema robeža — esošā pilsētas robeža — esošās teritoriālās vienības — valsts reģionālais autoceļš — valsts vietējais autoceļš — pašvaldības autoceļš — iela — pāreje ceļi | <ul style="list-style-type: none"> — dzelzceļš — mikrolieguma buferzona — dendroloģiskie stādījumi — ģeoloģiskais objekts — ainavu aizsardzības zona — dabas parka zona — neitrālā zona — regulējamā režīma zona — slēgtā režīma zona — aizsargājamo ainavu apvidus robeža — dabas lieguma robeža — dabas parka robeža — dabas rezervāta robeža — skatu punkts — skatu vērsums no skatu punkta — ainaviskie ceļi — īpašās nozīmes ainavu teļa — applūstošā teritorija | <ul style="list-style-type: none"> ■ Zviedzianas polderis ■ Esošais izmantošanas veids: ■ C - JAUKTAS CENTRĀLĀS APBŪVES TERITORIJAS (Madonas pilsēta) ■ DA - DABAS APSTĀDĪJUMU TERITORIJAS ■ DA1 - DABAS APSTĀDĪJUMU TERITORIJAS - kapsētu TERITORIJAS ■ DZ - DAUDZSTĀVU DZĪVOJAMĀS APBŪVES TERITORIJAS ■ DZM - DAUDZSTĀVU DZĪVOJAMĀS APBŪVES TERITORIJAS ■ DZS1 - SAVRUPMĀJU APBŪVES TERITORIJAS (pilsētā) ■ DZS2 - SAVRUPMĀJU APBŪVES TERITORIJAS (ciemos) ■ L1 - LAUKU ZEMES ■ L2 - LAUKU ZEMES ■ M1 - VALSTS MEŽU TERITORIJAS ■ M2 - PĀRĒJĀS MEŽU TERITORIJAS ■ P - PUBLISKĀS APBŪVES TERITORIJAS ■ R - RŪPNIECĪBAS APBŪVES TERITORIJAS ■ TA - TEHNISKĀS APBŪVES TERITORIJAS ■ TR - TRANSPORTA INFRASTRUKTŪRAS TERITORIJAS ■ Ū - ŪDEŅU TERITORIJAS |
|---------------------------------------------------------------------------------------------------------------------------------------------------------------------------------------------------------------------------------------------------------------------------------------------------------------------------------------------------------------------------------------------------------------------------------------------------------------------------------------------------------------------------------------------------------------------------------------------------------|----------------------------------------------------------------------------------------------------------------------------------------------------------------------------------------------------------------------------------------------------------------------------------------------------------------------------------------------------------------------------------------------------------------------------------------------------------------------------------------------------------------------------------------------------------------------------------------------------------------------------------------------------------------------------------------------------------------------------------------------------------------------------------------------------------------------------------------------------------------------------------------------------------------------------------------------------------------------------------------------------------------------------------------------------------------------|-----------------------------------------------------------------------------------------------------------------------------------------------------------------------------------------------------------------------------------------------------------------------------------------------------------------------------------------------------------------------------------------------------------------------------------------------------------------------------------------------------------------------------------------------------------------------------------------------------------------------------------------------------------------------------------------------------------------------------------------------------|-----------------------------------------------------------------------------------------------------------------------------------------------------------------------------------------------------------------------------------------------------------------------------------------------------------------------------------------------------------------------------------------------------------------------------------------------------------------------------------------------------------------------------------------------------------------------------------------------------------------------------------------------|--------------------------------------------------------------------------------------------------------------------------------------------------------------------------------------------------------------------------------------------------------------------------------------------------------------------------------------------------------------------------------------------------------------------------------------------------------------------------------------------------------------------------------------------------------------------------------------------------------------------------------------------------------------------------------------------------------------------------------------------------------------------------------------------------------------------------------------------------------------------------------------------------------------------------------|

APSTIPRINĀTS ar Madonas novada domes 2013. gada lēmumu
 Protokolā Nr. SAISTĪSĪE NOTEIKUMI Nr. Madonas novada pašvaldības domes priekšsēdētājs Andrejs Ceļapīters

	SIA "Zemesdati" Reģ. Nr. LV40103314942 Vārmu iela, 7-7, Rīga, LV-1009		Madonas novada pašvaldība Reģ. Nr. 90000054572 Sietiņa ielā 13, Madona, Madonas novads
	SIA "B&L projekti" Reģ. Nr. LV45403026974 Raiņa iela 21a-15, Madona, Madonas nov., LV-4801		
Teritorijas plānojuma izstrādes vadītājs: I. Gleizde	datums: 2013.	Madonas novada teritorijas plānojums 2013-2025 gadiem	Mērogs: M 1:10 000
Projekta vadītājs: K. Vučins	datums: 2013.	Teritorijas pašreizējā izmantošana	Izstrādes mērogs: M 1:25 000
Teritorijas plānošana: J. Liepiņš	datums: 2013.	Madonas novada DZELZAVAS PAGASTS	Lapas Nr.: 6P-7
Kartogrāfijas izstrāde: N. Vučine	datums: 2013.		
GIS un IT speciālists: A. Veiņe	datums: 2013.		

Latvijas koordinātu sistēma LKS-92 Transversālā Merkatora projekcija (TM-1993)
 Ass meridāns 24 00 E, Mēroga koeficients 0,9996
 Koordinātu tīkla tīkma uzdevums atbilstošs mēroga karšu lapām
 Kadastra informācija atļauta pēc LR Vides ministrijas reģionālās nodalnes 2012. g. datiem
 Kartes pamatne atļauta izmantot Valsts aģentūras I.GIA
 2007-2008. g. vienlīdzīgo topogrāfisko kartu M 1:10 000 lapas
 Topogrāfiskā kartē mērogs 1:10 000 © Valsts aģentūra - Latvijas Ģeotelpiskās informācijas aģentūra, (2007-2008. g.)