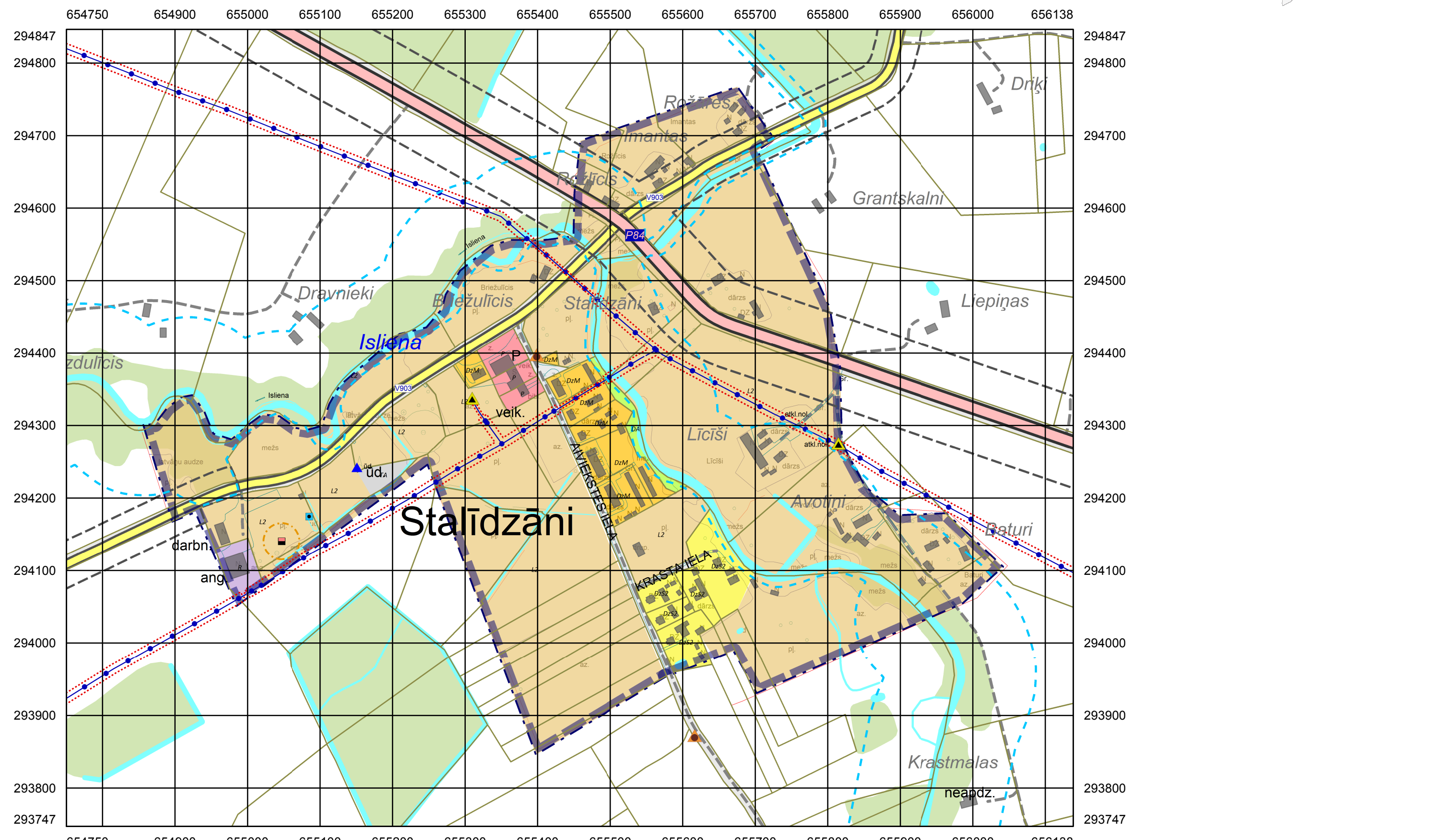
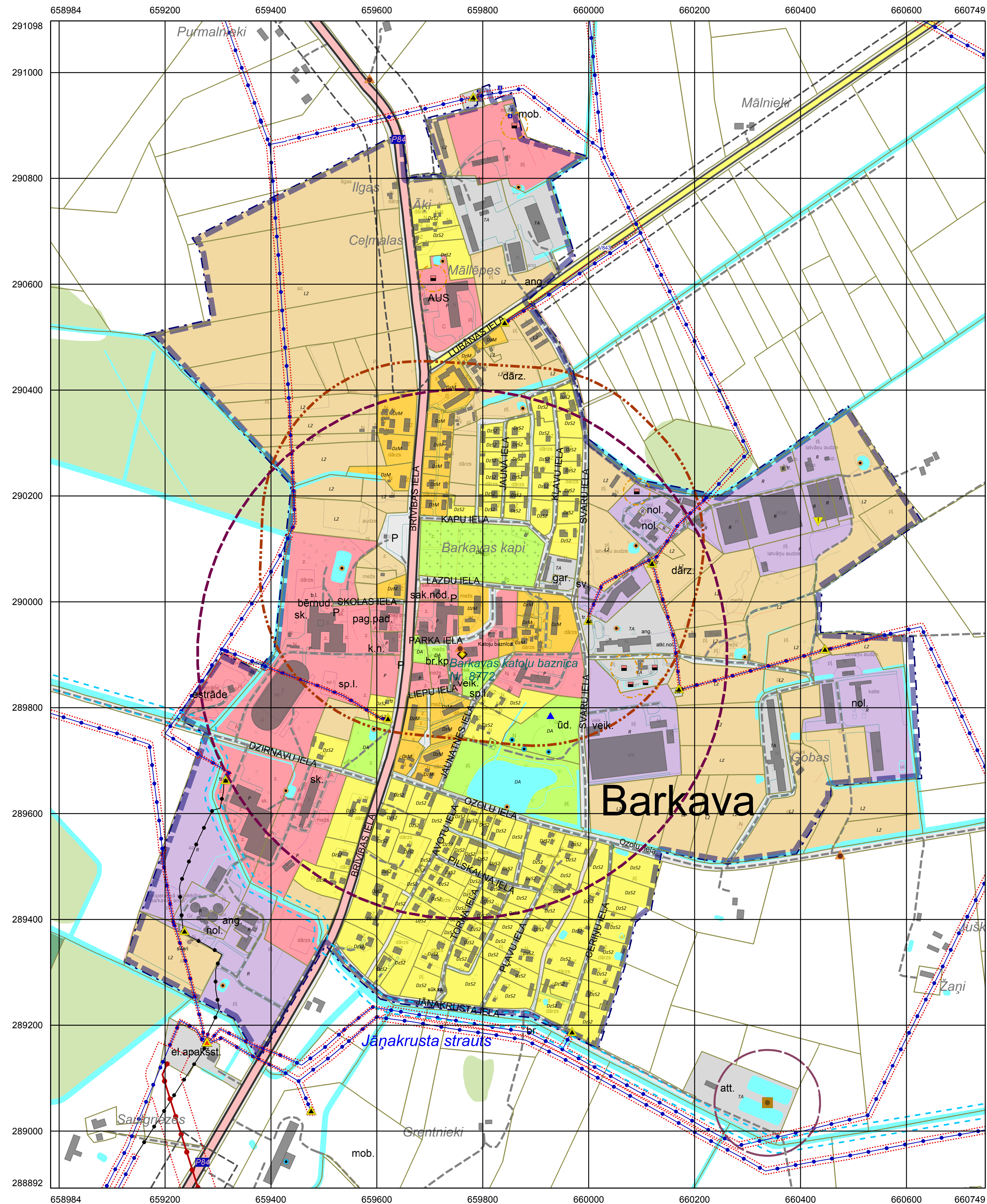
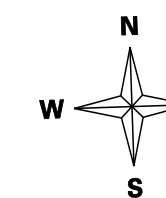


**MADONAS NOVADA**  
teritorijas plānojums 2013-2025 gadiem

**BARKAVAS PAGASTA**  
BARKAVAS UN STALĪDZĀNU CIEMA  
PAŠREIZĒJĀ IZMANTOŠANA

M 1:5 000  
ar M1:5 000 noteiktību

0 100 200 300 400  
Meters



**Apzīmējumi**

- |   |  |  |  |   |   |  |
|---|--|--|--|---|---|--|
| <ul style="list-style-type: none"> <li> Piesārņota vieta</li> <li> Potenciāli piesārņota vieta</li> <li> VUGD ūdens nemānāms vieta</li> <li> ūdens ņemšanas vieta</li> <li> arhaisks urbums</li> <li> ūdens hidrants</li> <li> mobilo sakaru tornis</li> <li> noteikumu attīrīšanas iekārtas</li> <li> gāzes balonu grupu ietaises</li> <li> 110 kV apakstacija</li> <li> 200.4 kV transformatoru punkts</li> <li> hidroloģiskā novērojumu stacija</li> <li> DUS un AGUS</li> </ul> | <ul style="list-style-type: none"> <li> degvielas krātuve</li> <li> Zviedzijas potēra sūkņu stacija</li> <li> ūdenstornis</li> <li> ģeodēziskais punkts</li> <li> meteoroloģiskā novērojumu stacija</li> <li> publiska pieeja ūdeņiem</li> <li> aizsargājams koks (dīķkoks)</li> <li> pašv. nozīmes dabas, kultūrvēsturiskie objekti un terit.</li> <li> valsts aizs. esošs kultūras piemineklis</li> <li> valsts aizs. esošā kultūras pieminekļa teritorija</li> <li> aizsargājama aleja</li> <li> pašv. noz. dabas, kultūrvēsturisko objektu un terit. aizsardzības zona</li> <li> aizsargājama kultūras pieminekļiem</li> </ul> | <ul style="list-style-type: none"> <li> aizsargājama ap atkritumu izgāzuvēm</li> <li> aizsargājama ap noteikumu attīrīšanas ietaisēm</li> <li> aizsargājama ap kapsētām</li> <li> virszemes ūdensojektu aizsargojuma</li> <li> aizsargājama ap DUS, GUS un degvielas krātuvēm</li> <li> aizsargājama aizsargojuma gar Madonas naftas bāzi</li> <li> aizsargājama gar elektriskajiem tīkliem</li> <li> aizsargājama ap civilās aviācijas drošībai paredzētajiem navig. līdzekļiem</li> <li> aizsargājama ap valsts noz. monitoringa punktiem un posteriem (met. stacija)</li> <li> ekspluatācijas aizsargojuma gar autoceļiem</li> <li> drošības aizsargojuma gar dzelzceļiem</li> <li> ekspluatācijas aizsargojuma gar dzelzceļiem</li> <li> meža aizsargojuma ap Madonas pilsētu</li> </ul> | <ul style="list-style-type: none"> <li> 110kV elektrolinija</li> <li> 20kV vidsprieguma elektrolinija</li> <li> 20kV vidsprieguma elektrokabelis</li> <li> elektronisko sakaru līnija</li> <li> esošās sarkanās līnijas</li> <li> drošības aizsargojuma robežas</li> <li> esošā ciema robeža</li> <li> esošā pilsētas robeža</li> <li> esošās teritoriālās vienības</li> <li> valsts reģionālais autoceļš</li> <li> drošības aizsargojuma gar dzelzceļiem</li> <li> pašvaldības autoceļš</li> <li> iela</li> </ul> | <ul style="list-style-type: none"> <li> pārjēģi ceļi</li> <li> dzelzceļš</li> <li> mikrolegums</li> <li> mikroleguma buferzona</li> <li> dendroloģiskie stādījumi</li> <li> ģeoloģiskais objekts</li> <li> ainavu aizsardzības zona</li> <li> dabas parka zona</li> <li> neitrālā zona</li> <li> regulējama režīma zona</li> <li> slēgtā režīma zona</li> <li> aizsargājamo ainavu apvidus robeža</li> <li> dabas lieguma robeža</li> </ul> | <ul style="list-style-type: none"> <li> dabas parka robeža</li> <li> dabas rezervāta robeža</li> <li> skatu punkts</li> <li> skatu vērsums no skatu punkta</li> <li> ainaviskie ceļi</li> <li> īpašas nozīmes ainavu telpa</li> <li> applūstošā teritorija</li> <li> Zviedzijas polderis</li> <li> Esošais izmantošanas veids:</li> <li> C - JAUKTAS CENTRA APBŪVES TERITORIJAS (tikai Madonas pilsētā)</li> <li> DA - DABAS APSTĀDĪJUMU TERITORIJAS</li> <li> DA1 - DABAS APSTĀDĪJUMU TERITORIJAS - kapsētu TERITORIJAS</li> <li> DzD - DAUDZSTĀVU DZĪVOMĀJAS APBŪVES TERITORIJAS</li> </ul> | <ul style="list-style-type: none"> <li> DzD - MAZSTĀVU DZĪVOMĀJAS APBŪVES TERITORIJAS</li> <li> DzS1 - SAVRUPMĀJU APBŪVES TERITORIJAS (pilsēta)</li> <li> DzS2 - SAVRUPMĀJU APBŪVES TERITORIJAS (ciemos)</li> <li> L1 - LAUKU ZEMES</li> <li> L2 - LAUKU ZEMES</li> <li> M1 - VALSTS MEŽU TERITORIJAS</li> <li> M2 - PĀRĒJĀS MEŽU TERITORIJAS</li> <li> P - PUBLISKĀS APBŪVES TERITORIJAS</li> <li> R - RŪPNICĪBAS APBŪVES TERITORIJAS</li> <li> TA - TEHNISKĀS APBŪVES TERITORIJAS</li> <li> TR - TRANSPORTA INFRASTRUKTŪRAS TERITORIJAS</li> <li> Ū - ŪDEŅU TERITORIJAS</li> </ul> |
|---|--|--|--|---|---|--|

APSTIPRINĀTS ar  
Madonas novada domes 2013. gada lēmumu  
Protokols Nr. \_\_\_\_\_  
SAISTOSIE NOTEIKUMI Nr. \_\_\_\_\_  
Madonas novada pašvaldības domes  
priekšsēdētājs Andrejs Čejaphers \_\_\_\_\_

	SIA "Zemesdati" Reģ. Nr. LV40103314942 Vārmu iela, 7-7, Rīga, LV-1009		REGULĪJUMS TAVĀ NĀKOTNĒ!	
	SIA "B&L projekti" Reģ. Nr. LV45403026924 Raiņa iela 21a-19, Madona, Madonas nov., LV-4801		Madonas novada pašvaldība Reģ. Nr. 9000054512 Saieta laukums 1, Madona, Madonas novads	
<b>Teritorijas plānojuma izstrādes vadītājs</b>	V. Līvērdis	paraksts	datums	
<b>Projekta vadītājs</b>	K. Vucāns		_____2013.	<b>Madonas novada teritorijas plānojums 2013-2025 gadiem</b>
<b>Teritorijas plānošanas inženieris</b>	N. Liepiņš		_____2013.	Teritorijas pašreizējā izmantošana
<b>Karogrāfijas inženieris</b>	K. Vucāns		_____2013.	Madonas novada teritorijas plānojums 2013-2025 gadiem
<b>GIS un IT speciālists</b>	A. Valaine		_____2013.	Lapas Nr. GP-4
Latvijas koordinātu sistēma LKS-92 Transversālā Merkatora projekcija (TM-1993) Ass meridians 24 00 E, Mēroga koeficients 0.9996 Koordinātu tīkla līnijas uzraudzības atbilstoši mēroga karšu lapām Kadastra informācija atbilstoši LVVD Vidzemes reģionālās nodalnes 2012. g. datiem Kartes pamatne attēlota izmantojot Valsts aģentūras ĢIA 2007.-2008. g. vienārtīgo topogrāfisko karšu M 1:10 000 lapas Topogrāfiskā karte mērogs 1:10 000 © Valsts aģentūra „Latvijas Ģeotekniskās informācijas aģentūra.” (2007.-2008. g.)				