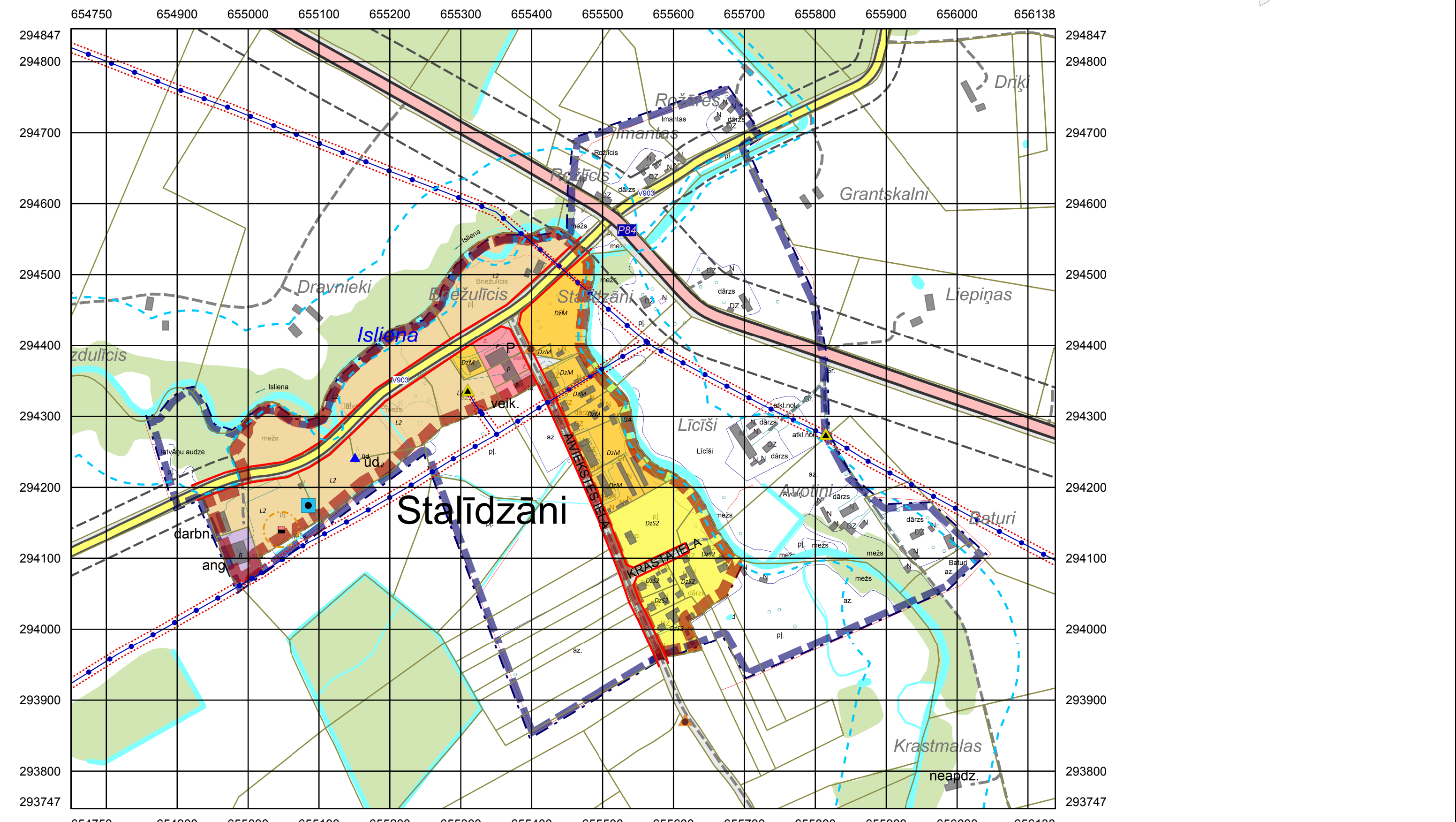
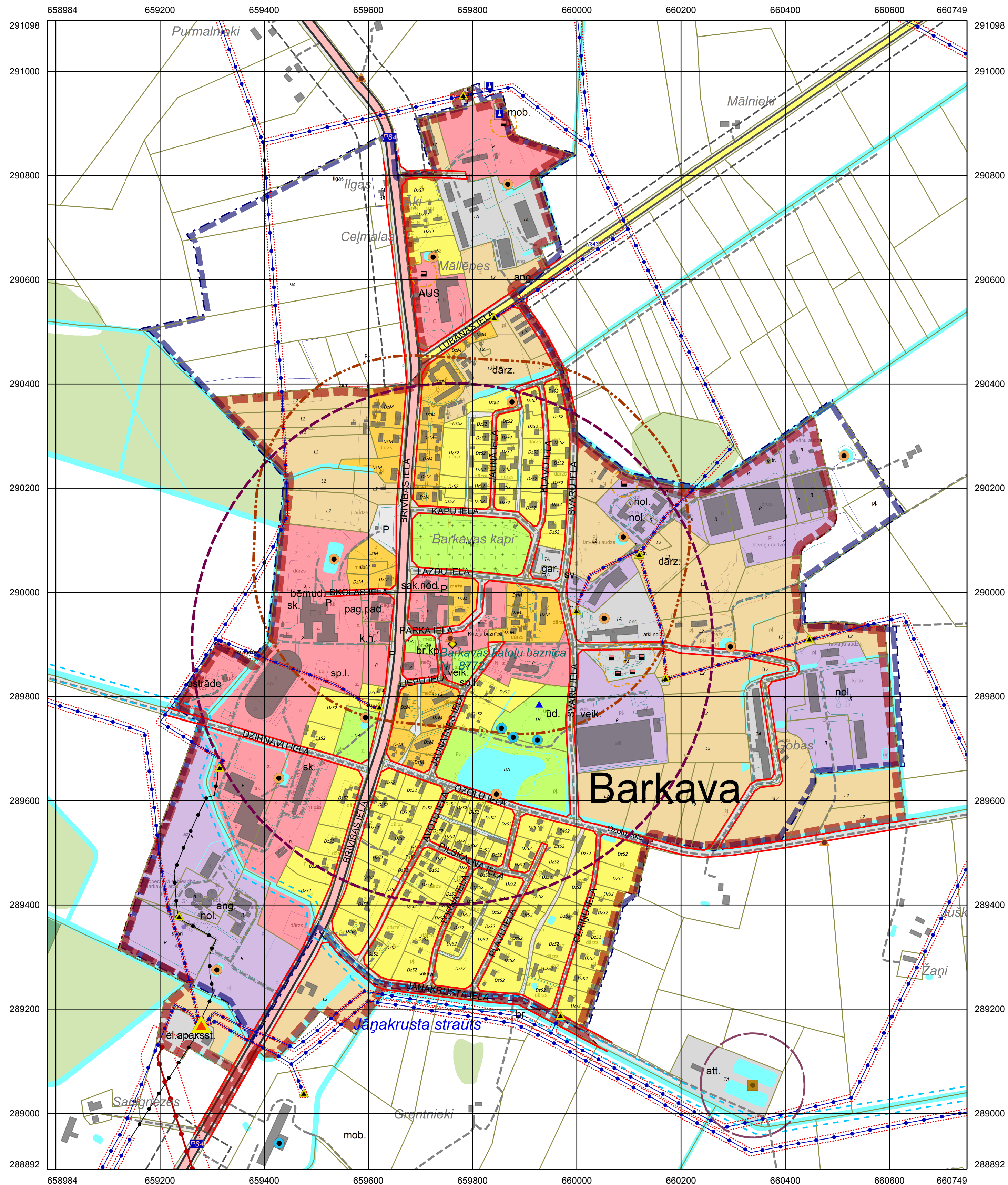

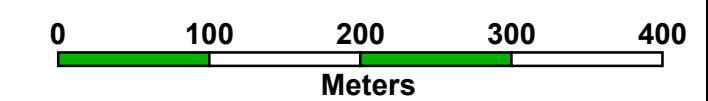


MADONAS NOVADA
teritorijas plānojums 2013-2025 gadiem

BARKAVAS PAGASTA
BARKAVAS UN STALĪDZĀNU CIEMA
PLĀNOTĀ (ATĻAUTĀ) IZMANTOŠANA

M 1:5 000
 ar M1:5 000 noteiktību



- Apzīmējumi**
- VUGD ūdens pēšanas vieta
 - ūdens ņemšanas vieta
 - arhaisks urbums
 - ūdens hidrants
 - mobilo sakaru tornis
 - notekūdeņu attīrīšanas iekārtas
 - perspektīvais ugunsdzēsēju depo
 - gāzes balonu grupu ietaises
 - 110 kV apakšstacija
 - 20/0,4 kV transformatoru punkts
 - hidroloģiskā novērojumu stacija
 - DUS un AGUS
 - degvielas krātuve
 - Zvīdzenas poldera sūkņu stacija
 - ūdenstornis
 - ģeodēziskais punkts
 - meteoroloģiskā novērojumu stacija
 - publiska pieeja ūdeņiem
 - aisargājams koks (dīķoks)
 - pašv. nozīm. dabas, kultūrvēsturiskie objekti un terit.
 - valsts aizs. esošā kultūras piemineklis
 - valsts aizs. esošā kultūras pieminekļa teritorija
 - aisargājama aleja
 - pašv. noz. dabas, kultūrvēsturisko objektu un terit. aizsardzības zona
 - aisargājama (aizsardzības zona) ap kultūras pieminekļiem
 - aisargājama ap atkritumu izgāzuvēm
 - aisargājama ap noteikumu attīrīšanas ietaisēm
 - aisargājama ap kapsētām
 - viszemes ūdensobjektu aizsargojuma
 - aisargājama ap DUS, GUS un degvielas krātuvēm
 - drošības aizsargojuma ap Madonas naftas bāzi
 - aisargājama gar elektriskajiem tīkliem
 - aisargājama ap civiļās aviācijas drošībai paredzētajiem navig. tehn. līdzekļiem
 - aisargājama ap valsts noz. monitoringa punktiem un postejiem (met. stacija)
 - eksploatacijas aizsargojuma gar autoceļiem
 - drošības aizsargojuma gar dzelzceļiem
 - eksploatacijas aizsargojuma gar dzelzceļiem
 - meža aizsargojuma ap Madonas pilsētu
 - 110kV elektrolinija
 - 20kV vidsprieguma elektrolinija
 - elektronisko sakaru līnija
 - 20kV vidsprieguma elektrokabeļi
 - sarkanās līnijas
 - zemes vienību robežas
 - drošības aizsargojuma ap Madonas naftas bāzi
 - plānotā pilsētas robeža
 - esošā pilsētas robeža
 - plānotā teritoriālās vienības
 - esošās teritoriālās vienības
 - valsts reģionālais autoceļš
 - valsts vietējais autoceļš
 - pašvaldības autoceļš
 - ielas
 - plānotais ceļš
 - pārējie ceļi
 - dzelceļš
 - lokālplānojuma / detālplānojuma teritorija
 - mikroiegums
 - mikroieguma buferzona
 - dendroloģiskie stādījumi
 - ģeoloģiskais objekts
 - ainavu aizsardzības zona
 - dabas parka zona
 - neitrālā zona
 - regulējama režīma zona
 - slēgtā režīma zona
 - aisargājamo ainavu apvidus robeža
 - dabas lieguma robeža
 - dabas parka robeža
 - dabas rezervāta robeža
 - skatu punkts
 - skatu vērsums no skatu punkta
 - ainaviskie ceļi
 - īpašas nozīmes ainavu telpa
 - apliedzotā teritorija
 - Zvīdzenas polders
 - Plānotais (atļautais) izmantošanas veids:
 - C - JUKTAS CENTRA APBŪVES TERITORIJAS (tikai Madonas pilsētā)
 - DA - DABAS APSTĀDĪJUMU TERITORIJAS
 - DA1 - DABAS APSTĀDĪJUMU TERITORIJAS - kapsētu TERITORIJAS
 - DzD - DAUDZSTĀVU DZĪVOMĀJAS APBŪVES TERITORIJAS
 - DzS1 - SAVRUPMĀJU APBŪVES TERITORIJAS (pilsētā)
 - DzS2 - SAVRUPMĀJU APBŪVES TERITORIJAS (ciemos)
 - DzS3 - SAVRUPMĀJU APBŪVES TERITORIJAS (esošajās mazdzirzīju teritorijās)
 - L1 - LAUKU ZEMES
 - L2 - LAUKU ZEMES
 - M1 - VALSTS MEŽU TERITORIJAS
 - M2 - PĀRĒJĀS MEŽU TERITORIJAS
 - P - PUBLISKĀS APBŪVES TERITORIJAS
 - R - RŪPNĪCĪBAS APBŪVES TERITORIJAS
 - TA - TEHNISKĀS APBŪVES TERITORIJAS
 - TR - TRANSPORTA INFRASTRUKTŪRAS TERITORIJAS
 - Ū - ŪDEŅU TERITORIJAS

APSTIPRINĀTS ar
 Madonas novada domes 2013. gada lēmumu
 Protokols Nr. _____
 SAISTOSIE NOTEIKUMI Nr. _____
 Madonas novada pašvaldības domes
 priekšsēdētājs Andrejs Čelapners _____

ZEMES DATI	SIA "Zemes dati" Reģ. Nr. LV40103314942 Vārnas iela, 7-7, Rīga, LV-1009	ESF	Madonas novads pašvaldība Reģ. Nr. 90000054572
B&L projekti	SIA "B&L projekti" Reģ. Nr. LV45403026924 Raipa iela 21a-15, Madona, Madonas nov., LV-4801	REGULĒJUMS TAVĀ NĀKOTNĒ!	Madonas novads pašvaldība Reģ. Nr. 90000054572 Saieta laukums 1, Madona, Madonas novads
Teritorijas plānojuma izstrādes vadītājs	V. Uzvarāns	projekta	datums
Teritorijas plānotājs	J. Gleizde	Madonas novada teritorijas plānojums 2013-2025 gadiem	
Projekta vadītājs	K. Vucins	M 1:5 000	
Teritorijas plānotājs	J. Lepiņš	Teritorijas plānotā (atļautā) izmantošana	
Kartogrāfijas izstrādātājs	N. Vucine	M 1:5 000	
GIS un IT speciālists	A. Valaine	MADONAS NOVADA BARKAVAS PAGASTA BARKAVAS UN STALĪDZĀNU CIEMA GP-37	
Latvijas koordinātu sistēma LKS-92 Transversālā Merkatora projekcija (TM-1993) Ass meridians 24 00 E, Mēroga koeficients 0.9996 Koordinātu tīkla līnijas uzādātas atbilstoši mēroga karšu lapām Kadastra informācija attēlota pēc LV ZVD Valsts reģistrācijas nodaļa 2012. g. datiem Kartes pamatne attēlota izmantojot Valsts aģentūras LGIA 2007.-2008. g. vienkartoto topogrāfisko karšu M 1:10 000 lapas Topogrāfiskā karte mēroga 1:10 000 © Valsts aģentūra, Latvijas Ģeoloģiskās informācijas aģentūra (2007.-2008. g.)			