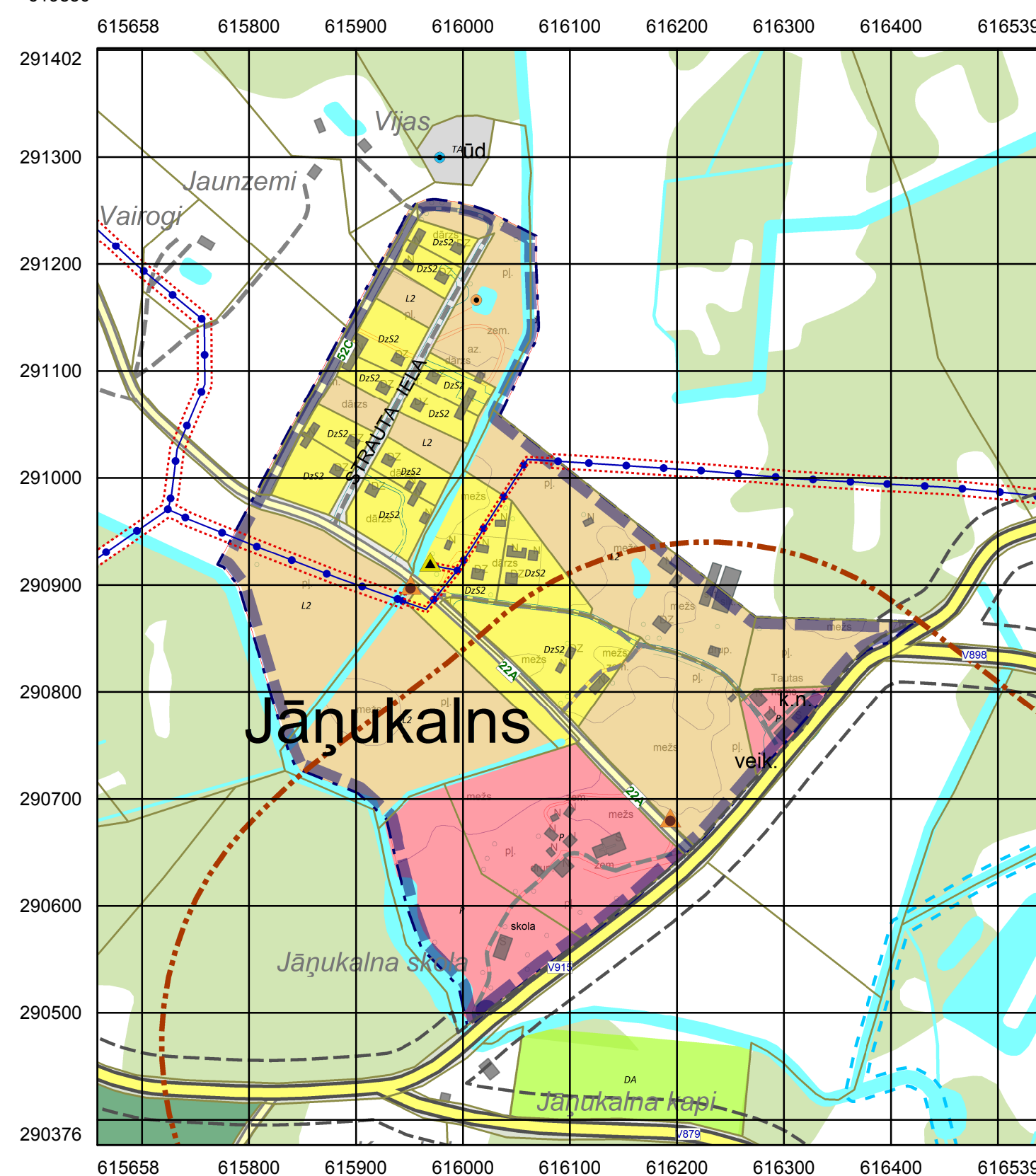
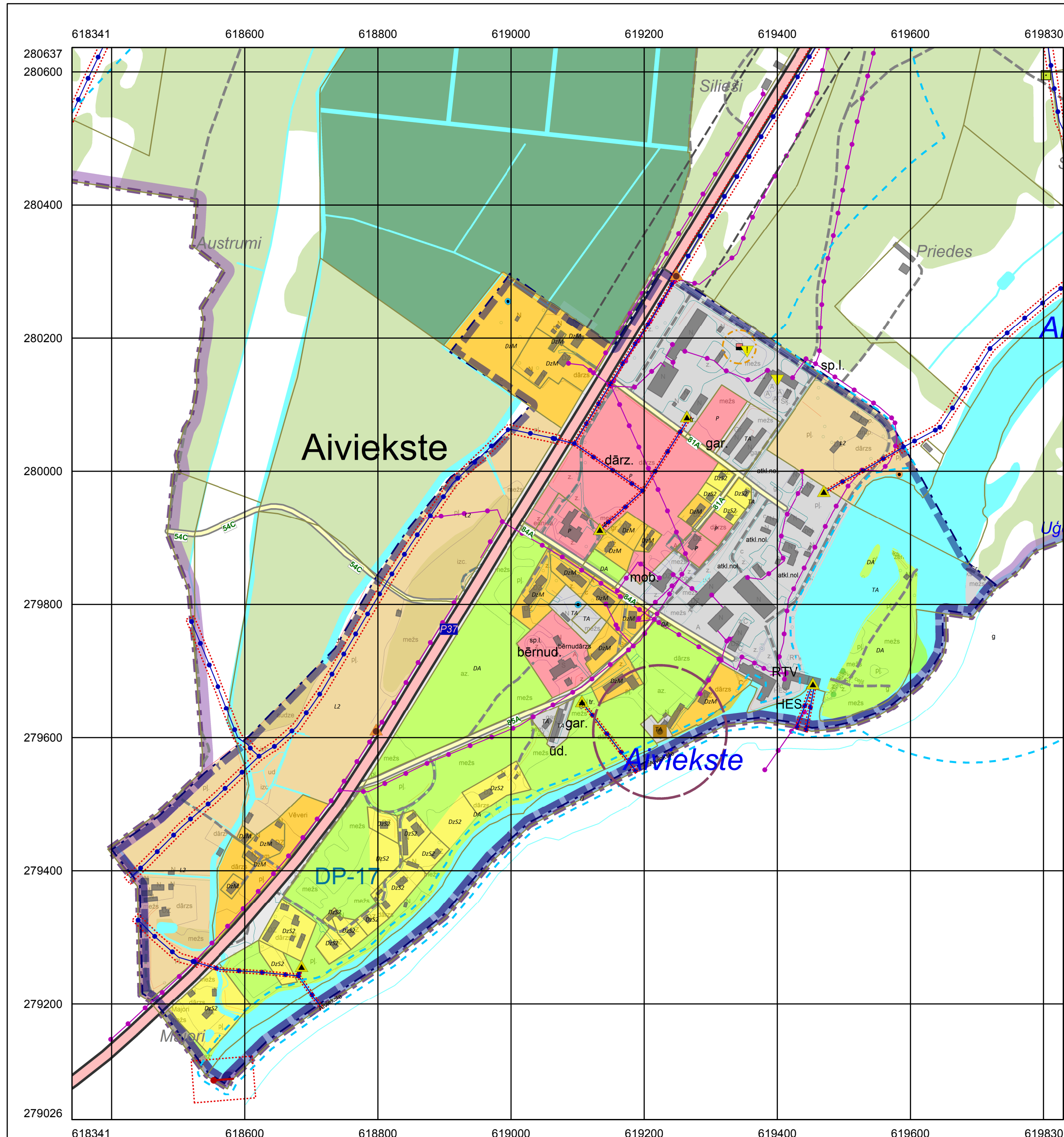

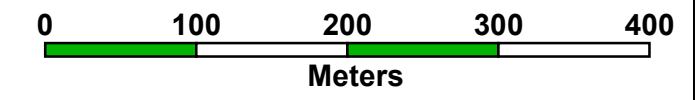


**MADONAS NOVADA**  
**teritorijas plānojums 2013-2025 gadiem**

**KALSNAVAS PAGASTA**  
**AIVIEKSTES UN JĀNUKALNA CIEMA**  
**PAŠREIZĒJĀ IZMANTOŠANA**

M 1:5 000  
 ar M1:5 000 noteiktību



- Apzīmējumi**
- Piesārņota vieta
  - Potenciāli piesārņota vieta
  - VUGD ūdens pērnāšanas vieta
  - ūdens pērnāšanas vieta
  - arhaisks urbums
  - ūdens hidrants
  - mobilo sakaru tornis
  - notekūdeņu attīrīšanas iekārtas
  - gāzes balonu grupu ietaisns
  - 110 kV apakšstacija
  - 20/0,4 kV transformatoru punkts
  - hidroloģiskā novērojumu stacija
  - DUS un AGUS degvielas krātuve
  - Zviedzēnu poldera sūkņu stacija
  - ūdenstornis
  - ģeodēziskais punkts
  - meteoroloģiskā novērojumu stacija
  - publiska pieeja ūdeņiem
  - aizsargājams koks (dīzšķoks)
  - pašv. nozīmes dabas, kultūrvēsturiskie objekti un terit.
  - valsts aizs. esošs kultūras piemineklis
  - valsts aizs. esoša kultūras pieminekļa teritorija
  - aizsargājama aleja
  - pašv. noz. dabas, kultūrvēsturisko objektu un terit. aizsardzības zona
  - aizsargjosta (aizsardzības zona) ap kultūras pieminekļiem
  - aizsargjosta ap atkritumu izgāzuvēm
  - aizsargjosta ap notekūdeņu attīrīšanas ietaisēm
  - aizsargjosta ap kapsētām
  - virszemes ūdensobjektu aizsargjosta
  - aizsargjosta ap DUS, GUS un degvielas krātuvēm
  - drošības aizsargjosta ap Madonas naftas bāzi
  - aizsargjosta gar elektriskajiem tīkliem
  - aizsargjosta ap civilās aviācijas drošībai paredzētajiem navig. teh. līdzekļiem
  - aizsargjosta ap valsts noz. monitoringa punktiem un postejiem (met. stacija)
  - ekspluatācijas aizsargjosta gar autoceļiem
  - drošības aizsargjosta gar dzelzceļiem
  - ekspluatācijas aizsargjosta gar dzelzceļiem
  - meža aizsargjosta ap Madonas pilsētu
  - 110kV elektrolīnija
  - 20kV vidsprieguma elektrolīnija
  - 20kV vidsprieguma elektrokabelis
  - elektronisko sakaru līnija
  - esošās sarkanās līnijas
  - zemes vienību robežas
  - esošā ciema robeža
  - esošā pilsētas robeža
  - esošās teritoriālās vienības
  - valsts reģionālais autoceļš
  - valsts vietējais autoceļš
  - pašvaldības autoceļš
  - iela
  - pārējie ceļi
  - dzelzceļš
  - mikrolegums
  - mikroleguma buferzona
  - dendroloģiskie stādījumi
  - ģeoloģiskais objekts
  - ainavu aizsardzības zona
  - dabas parka zona
  - neitrālā zona
  - regulējamā režīma zona
  - slēgtā režīma zona
  - aizsargājamo ainavu apvidus robeža
  - dabas lieguma robeža
  - dabas parka robeža
  - dabas rezervāta robeža
  - skatu punkts
  - skatu vērsums no skatu punkta
  - ainaviskie ceļi
  - īpašas nozīmes ainavu telpa
  - applūstošā teritorija
  - Zviedzēnu polderis
  - Esošais izmantošanas veids:
  - C - JĀUKTAS CENTRĀ APBŪVES TERITORIJAS (tikai Madonas pilsētā)
  - DA - DABAS APSTĀDĪJUMU TERITORIJAS
  - DA1 - DABAS APSTĀDĪJUMU TERITORIJAS - kapsētu TERITORIJAS
  - DzD - DAUDZSTĀVU DZĪVOJAMĀS APBŪVES TERITORIJAS
  - DzDm - MAZSTĀVU DZĪVOJAMĀS APBŪVES TERITORIJAS
  - DzS1 - SAVRUPMĀJU APBŪVES TERITORIJAS (pilsētā)
  - DzS2 - SAVRUPMĀJU APBŪVES TERITORIJAS (ciemos)
  - L1 - LAUKU ZEMES
  - L2 - LAUKU ZEMES
  - M1 - VALSTS MEŽU TERITORIJAS
  - M2 - PĀRĒJĀS MEŽU TERITORIJAS
  - P - PUBLISKĀS APBŪVES TERITORIJAS
  - R - RŪPNĪCĪBAS APBŪVES TERITORIJAS
  - TA - TEHNISKĀS APBŪVES TERITORIJAS
  - TR - TRANSPORTA INFRASTRUKTŪRAS TERITORIJAS
  - Ū - ŪDEŅU TERITORIJAS

APSTIPINĀTS ar  
 Madonas novada domes 2013. gada lēmumu  
 Protokol Nr. \_\_\_\_\_  
 SAISTĪTIE NOTEIKUMI Nr. \_\_\_\_\_  
 Madonas novada pašvaldības domes  
 priekšsēdētājs Andrejs Čejaphers \_\_\_\_\_

<b>ZEMES DATI</b>		SIA "Zemesdati" Reģ. Nr. LV40103314942 Vānu iela, 7-7, Rīga, LV-1009		<b>ESF</b> REGULĪJUMS TAVĀ UKROTĒMĒ!		Madonas novada pašvaldība Reģ. Nr. 50000054572 Saieta ielukumā 1, Madona, Madonas novads	
<b>B &amp; L projekti</b>		SIA "B&L projekti" Reģ. Nr. LV45403026924 Raiņa iela 21a-19, Madona, Madonas nov., LV-4801					
<b>Teritorijas plānojuma izstrādes vadītājs</b>	V. Līvārdiņš	paraksts		datums	_____2013.	<b>Madonas novada teritorijas plānojums 2013-2025 gadiem</b>	
<b>Teritorijas plānotājs</b>	I. Gliede				_____2013.	Teritorijas pašreizējā izmantošana	M 1:5 000 Izdrukas mērogs M 1:5 000
<b>Projektu vadītājs</b>	K. Vucāns				_____2013.		
<b>Kartogrāfijas inženieris</b>	N. Vucāne				_____2013.	MADONAS NOVADA KALSNAVAS PAGASTS	Lapas Nr. GP-11
<b>GIS un IT speciālists</b>	A. Valaine				_____2013.	AIVIEKSTES UN JĀNUKALNA CIEMS	
Latvijas koordinātu sistēma LKS-92 Transversālā Merkatora projekcija (TM-1993) Ass meridāns 24 00 E, Mēroga koeficients 0.9996 Koordinātu tīkla līnijas uzkrītās atbilstoši mēroga karšu lapām Kadastra informācija attēlota pēc LV VZD Vidzemes reģionālās nodalnes, 2012. g. datiem Kartes pamatne attēlota izmantotaj Valsts aģentūras LGIA 2007.-2008. g. vienkrāsoto topogrāfisko karšu M 1:10 000 lapas Topogrāfiskā kartē mērogs 1:10 000 © Valsts aģentūra „Latvijas Ģeoloģiskās informācijas aģentūra”, 2007.-2008. g.							