


**Lokālplānojuma zemes vienībās ar kadastra
Nr.70010011570; 7001011569; 70010011571;
70010011572, 70010011373, Saules ielā,
Madonas pilsētā, Madonas novadā, kas groza
Madonas novada teritorijas plānojumu, pirmā
redakcija**

M 1:5000



636000.0000







636500.0000



636000.0000

636500.0000

APZĪMĒJUMI

-  Rūpnieciskās apbūves teritorija R1
-  Transporta infrastruktūras teritorija TR
-  Zemes vienības robežas
-  Madonas naftas bāzes drošības aizsargjosla
-  Dzelzceļa līnijas ekspluatācijas aizsargjosla
-  Dzelzceļa līnijas drošības aizsargjosla

Piezīmes

Kadastra informācija attēlota pēc LR VZD Vidzemes reģionālās nodaļas 2015.gada datiem

Datu sagatavošanā izmantota ortofoto karte M 1: 10000

(Autors: © Latvijas Ģeotelpiskās informācijas aģentūra, 2015.gads)