





Lokālpārplānojums nekustamā īpašuma "Lejas Ruļļi", Lazdonas pagasts Madonas novadā, zemes vienībām ar kadastra apzīmējumiem 7066 001 0028 un 7066 001 0029, kas groza Madonas novada teritorijas plānojumu





## Lokālpārplānojuma teritorijas plānotā (atļautā) izmantošana un apgrūtinājumu plāns M 1:2000

### Apzīmējumi

-  Plānojuma robeža
-  Autoceļu 30 m aizsargjosla
-  Zemes vienību robeža

### Funkcionālais zonējums

-  Publiskā apbūves teritorija
-  Transporta infrastruktūras teritorija

Kadastra informācija attēlota pēc LR VZD 2018.gada datiem  
 Datu sagatavošanā izmantota topogrāfiskā karte M 1: 10000  
 (Autors: © Latvijas Ģeotelpiskās informācijas aģentūra, 2010.gads)

Coordinate System: LKS 1992 Latvia TM  
 Projection: Transverse Mercator  
 Datum: Latvia 1992  
 False Easting: 500 000,0000  
 False Northing: -6 000 000,0000  
 Central Meridian: 24,0000  
 Scale Factor: 0,9996  
 Latitude Of Origin: 0,0000  
 Units: Meter

Izstrādātājs: Madonas novada pašvaldības  
 Attīstības nodaļas Teritorijas plānotāja Ilona Gleizde  
 Izstrādes vadītājs: Ilona Gleizde