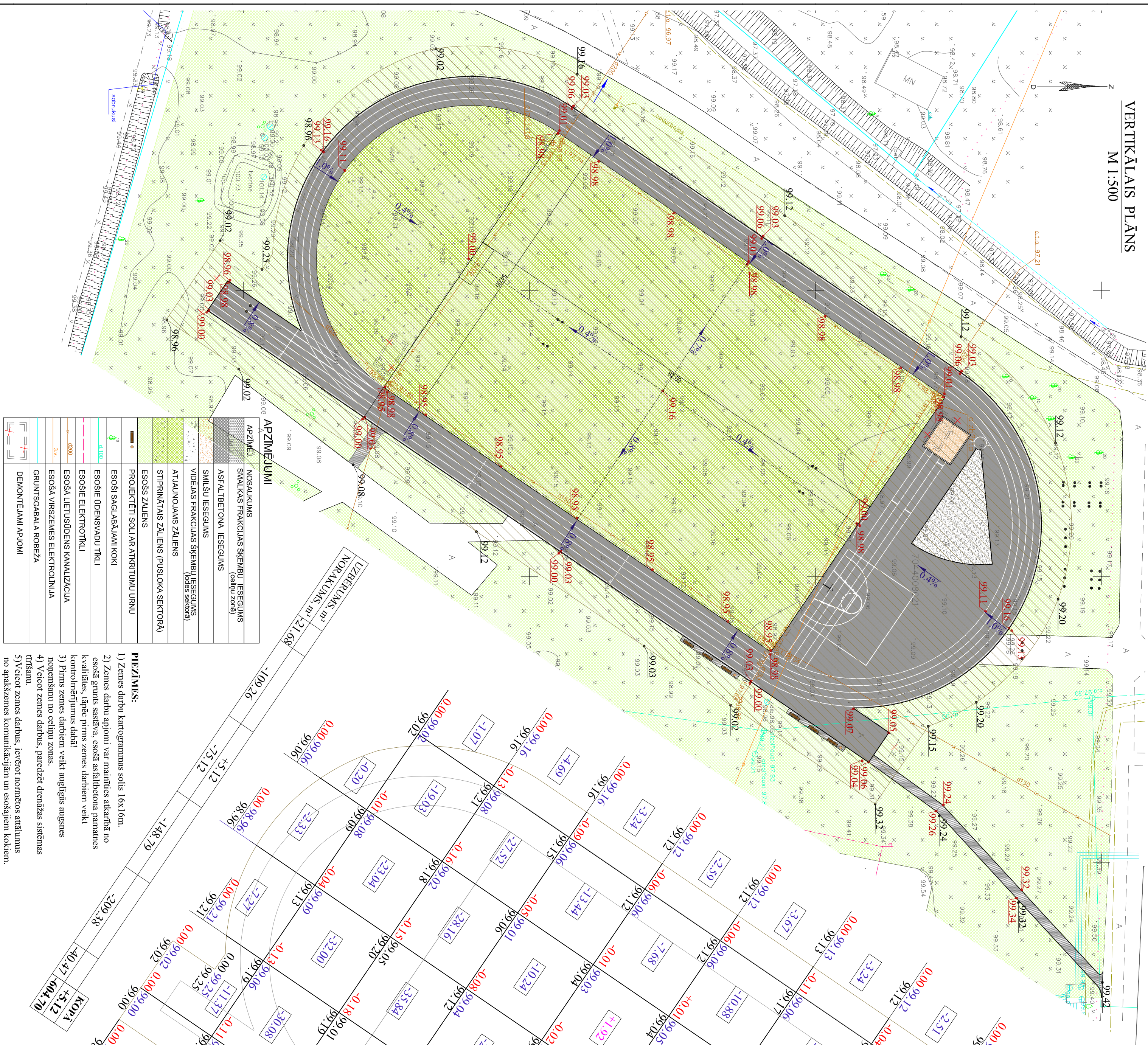


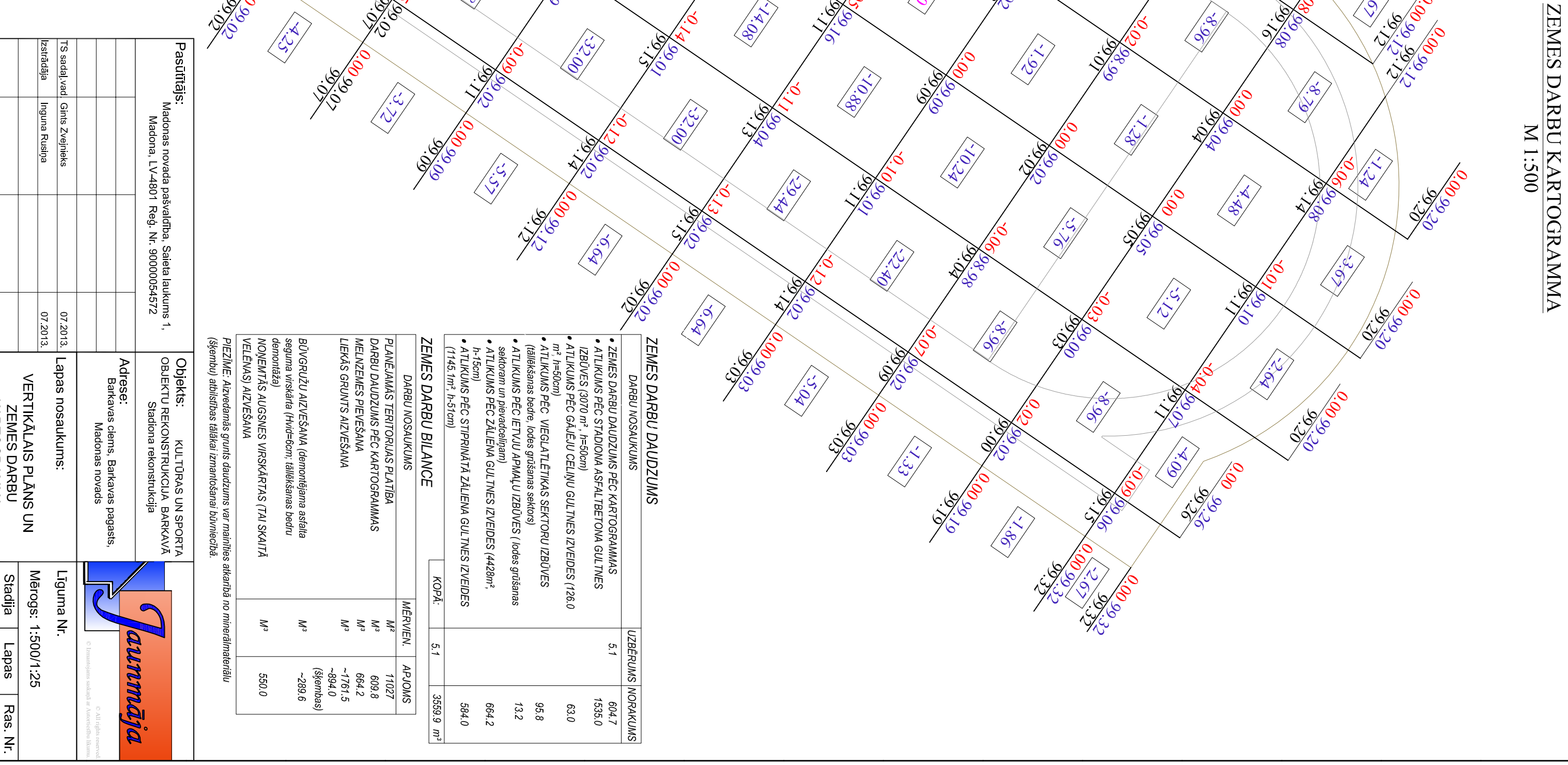
VERTIKĀLAIS PLĀNS
M 1:500




APZĪMĒJUMI	
APZĪMĒJ.	NOSAUKUMS
	SMALKAS FRAKCIJAS SKĒMŪ IESĒGUMS
	ASFALTBETONA IESĒGUMS
	SMILŠU IESĒGUMS
	VIDEĻAS FRAKCIJAS SKĒMŪ IESĒGUMS
	ATJAUNOJAMS ZĒLENS (lodes sektors)
	STIPRINĀTĀIS ZĒLENS (PUSLOKA SEKTORĀ)
	ESOŠS ZĒLENS
	PROJEKTĒTI SOLI AR ATRIKTUMU URNU
	ESOŠI SAĞĻABAJAM KOKI
	ESOŠIE DUBENSVAIDU TĪKLI
	ESOŠIE ELEKTROTĪKLI
	ESOŠĀ LIETUSDUBENS KANALIZĀCIJA
	ESOŠĀ VIRŠZEMES ELEKTROLINIJA
	GRUNTSĢĀBĻA ROBEŽA
	DEMONTĒJAMI APJOMI

- PIEZĪMES:**
- 1) Zemes darbu kartogrammas skala 1:6x16m.
 - 2) Zemes darbu apjomi var mainīties atkarībā no esošā grunts sastāva, esošā asfaltbetona pamatnes kvalitātes, tāpēc pirms zemes darbiem veikt kontrolģimeļus dabā!
 - 3) Pirms zemes darbiem veikt auglīgās augsnes nogatavināšanu no ceļu zonas.
 - 4) Veicot zemes darbus, paredzēt drenāžas sistēmas tīrīšanu.
 - 5) Veicot zemes darbus, ievērot normatīvos atļaujumus no apkārtējās komunikācijām un esošajiem kokiem.

ZEMES DARBU KARTOGRAMMA
M 1:500



Pastātnāis:	
Madonas novads pašvaldība, Sateļa laukums 1, Madona, LV-4801 Reģ. Nr. 90000054572	
Objekts: KULTŪRAS UN SPORTA OBJEKTU REKONSTRUKCIJA, BARAKĀVA Stacionāra rekonstrukcija	
Adrese: Barkavas ciems, Barkavas pagasts, Madonas novads	
Lapas nosaukums: VERTIKĀLAIS PLĀNS UN ZEMES DARBU KARTOGRAMMA	
Līguma Nr. Mērogs: 1:500/1:25	
Izstrādāja Ingunas Rusiņa 07.2013.	
Stādīja TP	
Lapas	
Ras. Nr.	
TP	



ZEMES DARBU DAUDZUMS	
DARBU NOSAUKUMS	UZBERĒJUMS NORAKUMS
• ZEMES DARBU DAUDZUMS PĒC KARTOGRAMMAS	604.7
• ATLĪKUMS PĒC STACIJONA ASFALTBETONA GULTNES IZBŪVES (3070 m² h=50cm)	1535.0
• ATLĪKUMS PĒC GĀJIJU CEĻU GULTNES IZVEIDES (126.0 m² h=50cm)	63.0
• ATLĪKUMS PĒC VIEGĀTLĒTKAS SEKTORU IZBŪVES (tālākās beidz, lodes griešanas sektors)	95.8
• ATLĪKUMS PĒC IETVU APMAĻU IZBŪVES (lodes griešanas sektoram un pievadceļiem)	13.2
• ATLĪKUMS PĒC ZĒLENA GULTNES IZVEIDES (4428m² h=15cm)	664.2
• ATLĪKUMS PĒC STIPRINĀTĀ ZĒLENA GULTNES IZVEIDES (1145.1m² h=51cm)	584.0
ZEMES DARBU BILANCE	
DARBU NOSAUKUMS	MĒRVIEN.
PLĀNĒJAMĀS TERITORIJAS PLATĪBA	M²
DARBU DAUDZUMS PĒC KARTOGRAMMAS	M²
MEZĒJUMS PĒCĒJAM	M²
LIETĀS GRUNTS ALIŠĒJAM	M²
BUVĒRĒJĀS ALIŠĒJAM (demontējama asfalta seguma virsma (h=5cm, tālākās beidz demontāž)	M²
NOVĒRĒJĀS ALIŠĒJAM VIRŠKĀRTAS (TVA SKATĪTĀ VEĒJUMS) ALIŠĒJAM	M²
VEĒJUMS ALIŠĒJAM	M²
550.0	