

*Pielikums Nr.5 Madonas novada pašvaldība domes
28.07.2016. sēdes lēmumam Nr. 387(protokols Nr.15, 8.p.)*

Madonas novada pašvaldība



LOKĀLPLĀNOJUMS

Madonas novada Madonas pilsētas teritorijas daļai starp esošo kapsētu, Rūpniecības ielu, Lazdu ielu un zemes vienību ar kadastra Nr. 7001-001-0135 (Lazdu iela 16/1;16/2;16/3)

Projekts

V DAĻA

**KOPSAVILKUMS PAR LOKĀLPLĀNOJUMA
IZSTRĀDES PROCESU**

MADONA, 2016

SATURS

1. Lokālpilnojumuma izstrādes un publiskās apspriešanas pasākumu apraksts .	3
2. Pieņemtie lēmumi	4
3. Publikācijas par Lokālpilnojumuma izstrādes uzsākšanu :.....	9
4. Pašvaldības pieprasījuma informācijai un/vai nosacījumiem no darba uzdevumā minētajām institūcijām pārskats	14
5. Ziņojums par institūciju nosacījumu ievērošanu	37
6. Ziņojums par Fizisko personu saņemtajiem priekšlikumiem	42

1. Lokālpilnvarotņu izstrādes un publiskās apspriešanas pasākumu apraksts

Lokālpilnvarotņu izstrādes “Madonas pilsētas teritorijas daļai starp esošo kapsētu, Rūpniecības ielu, Lazdu ielu un zemes vienību ar kad.Nr. 7001-001-0135 (Lazdu iela 16/1;16/2;16/3)” izstrāde uzsākta saskaņā ar Madonas novada pašvaldības domes 29.01.2015. lēmumu Nr.40 ”Par lokālpilnvarotņu izstrādes uzsākšanu Madonas pilsētas teritorijas daļai starp esošo kapsētu, Rūpniecības ielu, Lazdu ielu un zemes vienību ar kad.Nr. 7001-001-0135 (Lazdu iela 16/1;16/2;16/3) Madonas novadā” un apstiprināto darba uzdevumu lokālpilnvarotņu izstrādei.


Uzsākot lokālpilnvarotņu izstrādi paziņojums par lokālpilnvarotņu izstrādes uzsākšanu tika ievietots Madonas novada pašvaldības mājas lapā www.madona.lv, Madonas novada pašvaldības laikrakstā “Madonas novada vēstnesis” un laikrakstā “Stars”.

Lokālpilnvarotņu izstrādei tika saņemti nosacījumi un informācija no darba uzdevumā norādītajām institūcijām: Valsts vides dienesta Madonas reģionālā vides pārvalde, Dabas aizsardzības pārvalde; Veselības inspekcijas, Valsts akciju sabiedrība „Latvijas Valsts ceļi”, Valsts meža dienests, Latvijas Ģeotelpiskās informācijas aģentūra, AS Latvenergo; AS Latvijas Gāze, AS “Madonas ūdens”, SIA “Madonas siltums, Vidzemes plānošanas reģions.

Vides pārraudzības valsts birojs 2016. gada 29. jūnijā ir pieņēmis lēmumu Nr.37 par stratēģiskā ietekmes uz vidi novērtējuma procedūras piemērošanu lokālpilnvarotņam, tas ir izstrādāts saskaņā ar 23.03.2004. MK noteikumiem Nr.157 “Kārtība, kādā veicams ietekmes uz vidi stratēģiskais novērtējums”. Vides pārskatu lokālpilnvarotņam izstrādāja IK “55 mārītes”.

28.07.2016. pieņemts Madonas novada pašvaldības domes lēmums Nr. _____ “Par lokālpilnvarotņu izstrādes “Madonas pilsētas teritorijas daļai starp esošo kapsētu, Rūpniecības ielu, Lazdu ielu un zemes vienību ar kad.Nr. 7001-001-0135 (Lazdu iela 16/1;16/2;16/3)” Madonas novadā” un Vides pārskata redakcijas nodošanu publiskajai apspriešanai.

2. Pieņemtie lēmumi



MADONAS NOVADA PAŠVALDĪBA

Reģ. Nr. 90000054572

Saieta laukums 1, Madona, Madonas novads, LV-4801
t. 64860090, fakss 64860079, e-pasts: dome@madona.lv

MADONAS NOVADA PAŠVALDĪBAS DOMES

LĒMUMS

Madonā

2015.gada 29.janvārī

Nr.40

(protokols Nr.2, 7.p.)

Par lokālplānojuma izstrādes uzsākšanu Madonas pilsētas teritorijas daļai starp esošo kapsētu, Rūpniecības ielu, Lazdu ielu un zemes vienību ar kad.nr.7001-001-0135 (Lazdu iela 16/1;16/2;16/3) Madonas novadā

Madonas novada pašvaldībai autonomo funkciju veikšanai nepieciešams paplašināt Madonas pilsētas kapu teritoriju. Zemes vienības ar kadastra numuriem 7001-001-0163, 7001-001-1635 un 7066-001-0043 ir pieguļošā teritorija esošai kapsētas zemei.

Saskaņā ar Madonas novada Teritorijas plānojumu 2013.-2025.gadiem, nekustamajam īpašumam „Lejas Zīkas”, kadastra Nr. 7001-001-0163, noteikta plānotā atļautā izmantošana - Dabas un apstādījumu teritorija (DA), Tehniskās apbūves teritorija (TA) un Savrupmāju dzīvojamās apbūves teritorija (DzS1).

Nekustamajam īpašumam Lazdu iela 17, kadastra Nr. 7001-001-1635, noteikta plānotā atļautā izmantošana - Dabas un apstādījumu teritorija (DA) un Tehniskās apbūves teritorija (TA). Nekustamajam īpašumam „Priedēni”, kadastra Nr. 7066-001-0043, noteikta plānotā atļautā izmantošana - Dabas un apstādījumu teritorija (DA). Līdz ar to iecere par kapsētas paplašināšanu minētajos nekustamajos īpašumos šajā situācijā nav iespējama.

Saskaņā ar Madonas novada Ilgtspējīgas attīstības stratēģiju 2013.-2038. gadam ir noteikts stratēģiskais mērķis - **SM2** – „*Madonas novads – Latvijas Jaunība, Latvijas Virsotnes*”, **ITP2** – „*Moderna, radoša dzīves, kultūras un darba vide*”.

Saskaņā ar Madonas novada Attīstības programmu 2013.-2020. gadiem detalizējot šo minēto stratēģisko mērķi un ilgtermiņa prioritāti ir noteikts vidēja termiņa prioritāte septiņiem gadiem: **VTP6 „Tehniskās infrastruktūras attīstīšana”**, kam noteikts Rīcības virziens RV.6.4. „Pašvaldības īpašumu un novada teritorijas sakārtošana”, un uzdevums U.6.4.3.: „**Sakārtot un/vai paplašināt pašvaldības kapsētu infrastruktūru**”.

Ņemot vērā augstāk minēto, Madonas pilsētas teritorijas daļai starp esošo kapsētu, Rūpniecības ielu, Lazdu ielu un zemes vienību ar kadastra Nr.7001-001-0135 (Lazdu iela 16/1;16/2;16/3) nepieciešams izstrādāt lokālplānojumu ar mērķi grozīt vietējās pašvaldības teritorijas plānojumu – funkcionālos zonējumus un teritorijas izmantošanas un apbūves nosacījumus, ciktāl lokālplānojums nebūs pretrunā ar vietējās pašvaldības ilgtspējīgas attīstības stratēģiju.

Pamatojoties uz Teritorijas attīstības plānošanas likuma 1.panta 9.punktu, 20.pantu, 24.pantu, Ministru kabineta noteikumu Nr.711 „Noteikumi par pašvaldību teritorijas attīstības plānošanas dokumentiem” 2.4.daļu un 4.2. daļu, ņemot vērā 22.01.2015. Finanšu un attīstības komitejas sēdes atzinumu, **atklāti balsojot: PAR – 14** (Andrejs Ceļapīters, Raimonds Aizstrauts, Artūrs Čačka, Andris Dombrovskis, Antra Gotlaufa, Valda Kļaviņa, Bruno Kokars, Agris Lungevičs, Daiga Maderniece, Vanda Maderniece, Rihards Saulītis, Andris Trečaks, Kaspars Udrass, Modris Zomerovskis), PRET – NAV, ATTURAS 2 (Jeuženija Adamoviča, Andris Sakne), Madonas novada pašvaldības dome **NOLEMJ:**

1. Uzsākt lokālplānojuma izstrādi Madonas pilsētas teritorijas daļai starp esošo kapsētu, Rūpniecības ielu, Lazdu ielu un zemes vienību ar kadastra Nr.7001-001-0135 (Lazdu iela 16/1;16/2;16/3).
2. Apstiprināt lokālplānojuma darba uzdevumu saskaņā ar 1.pielikumu.
3. Par lokālplānojuma izstrādes vadītāju apstiprināt Madonas novada pašvaldības Attīstības nodaļas Teritorijas plānotāju Ilonu Gleizdi.
4. Paziņojumus par lokālplānojuma izstrādes uzsākšanu publicēt pašvaldības mājas lapā www.madona.lv, pašvaldības bezmaksas informatīvajā izdevumā „Madonas Novada Vēstnesis” un laikrakstā „Stars”.
6. Lēmumu divu nedēļu laikā nosūtīt Vidzemes plānošanas reģionam, LR Vides aizsardzības un reģionālās attīstības ministrijai, kā arī darba uzdevumā minētajām institūcijām.

Domes priekšsēdētājs

A.Ceļapīters

APSTIPRINĀTS

ar Madonas novada pašvaldības domes
29.01.2015. lēmumu Nr. 40 (protokols Nr.2, 7.p.)

DARBA UZDEVUMS

LOKĀLPLĀNOJUMA IZSTRĀDEI

**Madonas pilsētas teritorijas daļai starp esošo kapsētu, Rūpniecības ielu,
Lazdu ielu un zemes vienību ar kad.nr.7001-001-0135 (Lazdu iela
16/1;16/2;16/3) Madonas novadā**

1. 1. Lokālplānojuma izstrādes pamatojums:

- 1.1. Teritorijas attīstības plānošanas likuma 24.panta 2.daļa;
- 1.2. Ministru Kabineta 16.10.2012. noteikumi Nr.711 „Noteikumi par pašvaldību teritorijas attīstības plānošanas dokumentiem”;

2. Lokālplānojuma izstrādes mērķis:

mainīt teritorijas plānojumā noteikto atļauto teritorijas izmantošanu, pašreiz zemes gabalā atļauto teritorijas izmantošanu Dabas un apstādījumu teritorija (DA), Tehniskās apbūves teritorija (TA) un Savrupmāju dzīvojamās apbūves teritorija (DzS1) vietā nosakot funkcionālo zonu Dabas un apstādījumu teritorija (DA1) - kapsētu teritorijas, Tehniskās apbūves teritorija (TA) un dzīvojamās apbūves teritorija (DzS1), kā arī pamatojot teritorijas plānojuma grozījumu nepieciešamību.

3. Lokālplānojuma teritorija:

Madonas pilsētas teritorijas daļai starp esošo kapsētu, Rūpniecības ielu, Lazdu ielu un zemes vienību ar kad.nr.7001-001-0135 (Lazdu iela 16/1;16/2;16/3) Madonas novadā un pieguļošā teritorija 100m attālumā.

4. Lokālplānojums izstrādājams saskaņā ar šādiem Latvijas Republikas normatīvajiem aktiem un plānošanas dokumentiem:

- 4.1. Teritorijas attīstības plānošanas likums;
- 4.2. Aizsargjoslu likums;
- 4.3. Ministru Kabineta 16.10.2012. noteikumi Nr.711 „Noteikumi par pašvaldību teritorijas attīstības plānošanas dokumentiem”;
- 4.4. Ministru Kabineta 30.04.2013. noteikumi Nr.240 „Vispārīgie teritorijas plānošanas, izmantošanas un apbūves noteikumi”;
- 4.5. citi ar teritorijas attīstības plānošanu saistīti LR normatīvie akti;
- 4.6. Madonas novada pašvaldības domes 2013.gada 16.jūlija saistošie noteikumi Nr.15 „Madonas novada Teritorijas plānojuma 2013.-2025.gadam Teritorijas izmantošanas un apbūves noteikumi un Grafiskā daļa”, Madonas novada ilgtspējīgas attīstības stratēģija 2013.- 2038.gadam, Madonas novada Attīstības programma 2013.-2020.gadiem.

5. Lokālplānojuma izstrādes uzdevumi:

- 5.1. Pamatot izmaiņas teritorijas plānojumā, esošo atļauto teritorijas izmantošanu Dabas un apstādījumu teritorija (DA), Tehniskās apbūves teritorija (TA) un Savrupmāju dzīvojamās apbūves teritorija (DzS1) vietā nosakot funkcionālo zonu Dabas un apstādījumu teritorija (DA1) - kapsētu teritorijas, Tehniskās apbūves teritorija (TA) un dzīvojamās apbūves teritorija (DzS1);
3. 5.2. Izvērtēt lokālplānojuma teritorijā plānotās funkcionālās zonas ietekmi uz kaimiņu zemesgabalu pašreizējo un atļauto izmantošanu un attīstības iespējām;
4. 5.3. Izstrādāt perspektīvās transporta infrastruktūras risinājumus, ņemot vērā plānojamās darbības raksturu un apjomu. Plānojot transporta plūsmu organizāciju, jānovērš negatīva ietekme uz blakus esošajām dzīvojamām apbūves teritorijām. Jāparedz perspektīvo lokālplānojumā paredzēto ielu un ceļu saslēgums ar esošo Madonas pilsētas ielu tīklu;
5. 5.4. Izvērtēt esošās inženiertehniskās infrastruktūras nodrošinājuma atbilstību teritorijas perspektīvajai attīstībai. Noteikt lokālplānojuma teritorijai ūdensapgādes, notekūdeņu un lietusūdeņu savākšanas vai novadīšanas nosacījumus, norādīt inženierkomunikāciju galveno pievadu vietas, izstrādāt inženierkomunikāciju pievadu shēmu ārpus lokālplānojuma teritorijas (jaunām vai būtiski mainītām trasēm);
6. 5.5. Atbilstoši mēroga noteiktībai precizēt apgrūtinātās teritorijas un objektus, kuriem noteiktas aizsargjoslas, precizēt ielu sarkanās līnijas;
7. 5.6. Noteikt pasākumus blakus esošās dzīvojamās apbūves aizsardzībai pret troksni, smakām, putekļiem un cita veida piesārņojumu;
8. 5.7. Projekta sastāvā izstrādāt teritorijas izmantošanas un apbūves noteikumus lokālplānojumā ietvertajai teritorijai, noteikt teritorijas izmantošanas nosacījumus, apbūves parametrus, precizēt funkcionālās zonas galvenos izmantošanas veidus un atļautās papildizmantošanas.

6. Lokālplānojuma saturs:

saskaņā ar Ministru kabineta 16.10.2012. noteikumu Nr.711 „Noteikumi par pašvaldību teritorijas attīstības plānošanas dokumentiem” 2.4.nodaļas prasībām:

- 6.1. Paskaidrojuma raksts;
- 6.2. Grafiskā daļa;
- 6.3. Teritorijas izmantošanas un apbūves noteikumi;
- 6.4. Kopsavilkums par lokālplānojuma izstrādes procesu un publisko apspriešanu;
- 6.5. Lokālplānojuma izstrādē izmantotās ekspertīzes, izpētes un cita tamlīdzīga informācija pievienojama lokālplānojumam kā pielikumi.

7. Lokālplānojuma izstrādes nosacījumi:

- 7.1. Lokālplānojuma robežas ir zemes gabalu ar kadastra numuriem: 7001-001-0613, 7001-001-1635, 7001-001-0057, 7001-001-0135, 7001-001-1313, 7066-001-0043 robežas.
- 7.2. Lokālplānojumu izstrādāt uz aktualizēta digitāla inženiertopogrāfiskā plāna ar mēroga noteiktību M 1:5000.
- 7.3. Institūcijas, no kurām pieprasāma informācija un/vai nosacījumi lokālplānojuma izstrādei un, ja nepieciešams, atzinumi par lokālplānojumu:
- 7.3.1. Valsts vides dienesta Madonas reģionālā vides pārvalde;
- 7.3.2. Dabas aizsardzības pārvalde;
- 7.3.3. Veselības inspekcija
- 7.3.4. Valsts akciju sabiedrība „Latvijas Valsts ceļi”;

- 7.3.5. Valsts meža dienests;
- 7.3.6. Latvijas Ģeotelpiskās informācijas aģentūra;
- 7.3.7. AS Latvenergo;
- 7.3.8. AS Latvijas Gāze;
- 7.3.9. SIA „Citrus Solutions”;
- 7.3.10. Vidzemes plānošanas reģions.
- 7.4. Lokālplānojuma projektu iesniegt Madonas novada pašvaldības domē, pievienojot projekta grafiskos materiālus digitālā formā shp vai dwg datņu formātā vai DGN datņu formātā un PDF vai JPG formātā, teksta daļu DOC formātā, teritorijas izmantošanas un apbūves noteikumus PDF formātā.
- 7.5. Lokālplānojuma gala redakciju sagatavot trīs eksemplāros.

8. Prasības sabiedrības līdzdalības nodrošināšanai lokālplānojuma izstrādes procesā:

8.1. Paziņojumus par lokālplānojuma izstrādes uzsākšanu publicēt pašvaldības mājas lapā www.madona.lv, pašvaldības bezmaksas informatīvajā izdevumā „Madonas novada vēstnesis” un laikrakstā „Stars”, nosūtīt to nekustamo īpašumu īpašniekiem (tiesiskajiem valdītājiem), kuru īpašumā (valdījumā) esošie nekustamie īpašumi robežojas ar lokālplānojuma teritoriju, kā arī izziņot citos sabiedrībai pieejamos veidos;

8.2. Pēc atbilstoša domes lēmuma paziņojumu par lokālplānojuma redakcijas publisko apspriešanu, kas ilgst ne mazāk par četrām nedēļām, ievietot pašvaldības mājas lapā www.madona.lv, pašvaldības bezmaksas informatīvajā izdevumā „Madonas novada vēstnesis” un laikrakstā „Stars” tuvākajā numurā, nosūtīt to nekustamo īpašumu īpašniekiem (tiesiskajiem valdītājiem), kuru īpašumā (valdījumā) esošie nekustamie īpašumi robežojas ar lokālplānojuma teritoriju, kā arī izziņot citos sabiedrībai pieejamos veidos. Paziņojumā norādīt:

8.2.1. Madonas novada pašvaldības domes lēmumu par lokālplānojuma nodošanu publiskajai apspriešanai;

8.2.2. lokālplānojuma redakcijas publiskās apspriešanas termiņu;

8.2.3. vietu, kur noteiktā laikā var iepazīties ar lokālplānojuma redakciju;

8.2.4. paredzētos sabiedrības līdzdalības pasākumus un to norises vietu un laiku;

8.2.5. apmeklētāju pieņemšanas un rakstisko priekšlikumu iesniegšanas vietu un laiku.

8.3. Paziņojumu par lokālplānojuma apstiprināšanu ievietot pašvaldības mājas lapā www.madona.lv, pašvaldības bezmaksas informatīvajā izdevumā „Madonas novada vēstnesis” un laikrakstā „Stars”, kā arī izziņot citos sabiedrībai pieejamos veidos.

Lokālplānojuma izstrādes vadītāja I.Gleizde

3. Publikācijas par Lokālplānojuma izstrādes uzsākšanu :

Madonas novada laikrakstā “Madonas novada vēstnesis” 2015. gada ,
februāris

Domes ziņas

Madonas Novada Vēstnesis
2015. gada februāris

3

no lēmuma speka stāšanās dienas. Preēja gadījumā lēmums par līdzfinansējuma piešķiršanu uzdevumam spēku.

8.2. Pasvaldības līdzfinansējuma saņēmējs sniedz Uzņēmējdarbības un tūrisma attīstības nodalīa atskaites par Pasvaldības līdzfinansējuma izlietojumu ilgtermiņā.

8.3. Pasvaldības līdzfinansējuma saņēmējs desmit dienu laikā pēc projekta īstenošanas beigām termiņā iesniedz Uzņēmējdarbības un tūrisma attīstības nodalīa (Sateļa laukums 1, Madona):

8.1.1. rakstisku pārskatu par projekta īstenošanas gaitu;

8.1.2. atskaiti par piešķirtā Pasvaldības līdzfinansējuma izlietojumu.

8.4. Ja piešķirtais finansējums netiek izmantots atbilstoši biznesa idejas pietiekamā paredzētajam mērķim, Uzņēmums to atmaksā Pasvaldībai 10 (desmit) dienu laikā pēc Pasvaldības rakstiska pieprasījuma saņemšanas.

8.5. Uzņēmumam jāiesniedz pārskats par saimnieciskās darbības rezultātiem pirmajā darbības gadā pēc līguma noslēgšanas.

8.6. Ja pirmajā projekta darbības gadā saimnieciskā darbība nav uzsākta vai netiek veikta regulāri, tad Uzņēmējdarbības, teritoriālo un vides jautājumu komiteja lemj par piešķirtā līdzfinansējuma atmaksu Pasvaldībai.

8.7. Pasvaldībai (Uzņēmējdarbības un tūrisma attīstības nodalīa) ir tiesības veikt pārbaud

des (vai skaita pārbaudes projekta īstenošanas veidā) pirms Pasvaldības līdzfinansējuma piešķiršanas, kā arī projekta īstenošanas laikā;

8.8. Pasvaldībai un Uzņēmējdarbības un tūrisma attīstības nodalīa ir tiesības pieprasīt papildu informāciju no Pasvaldības līdzfinansējuma saņēmēja.

Apstiprina Madonas novada suverenitātes piederējumu konkursa nolikuma.

Ceļu uzturēšana

Vaic Madonas novada pašvaldības autoceļu un ielu uzturēšanai paredzēto naudas līdzekļu sadalījumu starp Madonas novada pašvaldības teritoriālajām vienībām 2015. gadā.

Apstiprina saskaņā ar 18.12.2012. „Madonas novada pašvaldības ceļu fonda pārvaldības kārtību” 3. daļu Madonas novada pašvaldības autoceļu un ielu uzturēšanai paredzēto naudas līdzekļu sadalījumu starp Madonas novada pašvaldības teritoriālajām vienībām 2015. gadā. (Skat. tabulu)

Ja gada laikā Madonas novada pašvaldības autoceļu un ielu uzturēšanai paredzēto naudas līdzekļu daudzums tiek manīts, tad naudas līdzekļu sadalījums starp Madonas novada pašvaldības pagastu pārvaldēm tiek noteikts pēc sadalījuma koeficienta (% no kopējā finansējuma).

Sagatavoja LAIMA LIEPIŅA,
Administratīvās nodaļas vadītāja

Ar lēmumu pieņemti noteikumi par izveidēšanu
www.madona.lv/vai
lietu_ophlobošanas_zile_sveici_lukuma1

Madonas novada pašvaldības autoceļu un ielu uzturēšanai paredzēto naudas līdzekļu sadalījumu starp Madonas novada pašvaldības teritoriālajām vienībām 2015. gadā.

M.p.k.	Parvalde	No pašvaldības budžeta (EUR)	No ceļu fonda (EUR)	Kopā (EUR)	Sadalījuma koeficients (% no kop. fin)
1	MADONA	147231	199262	346493	38.88
2	ARONAS PAGAISTS	18623	25204	43827	4.92
3	BARAKAJS PAGAISTS	16654	22538	39192	4.40
4	BERZĪNES PAGAISTS	17320	23441	40761	4.57
5	DEJLĪVAS PAGAISTS	13933	18856	32789	3.68
6	KALŠMANIS PAGAISTS	23309	31547	54856	6.15
7	LAZDUNA PAGAISTS	6625	8965	15590	1.75
8	LEZĒRES PAGAISTS	17871	24167	42038	4.72
9	LAUDONAS PAGAISTS	19632	26570	46202	5.18
10	MĀRCIEMAS PAGAISTS	13294	17991	31285	3.51
11	MĒTRĒMAS PAGAISTS	17137	23194	40331	4.53
12	OSUPEŠ PAGAISTS	17736	24004	41740	4.68
13	PRĀULIENAS PAGAISTS	17752	24025	41777	4.69
14	SĀRKĀNU PAGAISTS	19880	26865	46745	5.24
15	VEŠTIEMAS PAGAISTS	11750	15903	27653	3.10
KOPĀ:		378717	512562	891269	100.00

Paziņojums par lokālpilnvarojuma izstrādes uzsākšanu Madonas pilsētas teritorijas daļai starp esošo kapsētu, Rūpniecības ielu, Lazdu ielu un zemes vienību ar kadastra Nr. 7001-001-0135 (Lazdu iela 16/1;16/2;16/3) Madonas novadā

Saskaņā ar Madonas novada pašvaldības domes 2015. gada 29. janvāra lēmumu Nr. 40 "Par lokālpilnvarojuma izstrādes uzsākšanu Madonas pilsētas teritorijas daļai starp esošo kapsētu, Rūpniecības ielu, Lazdu ielu un zemes vienību ar kadastra Nr. 7001-001-0135 (Lazdu iela 16/1;16/2;16/3) Madonas novadā" (domes sēdes protokols Nr. 2, 7. p.) ir uzskaita lokālpilnvarojuma izstrāde, apstiprināts darba uzdevums un izstrādes vadītājs.

Lokālpilnvarojuma izstrādes mērķis ir mainīt teritorijas plānojumā noteikto plānoto (atļauto) teritorijas izmantošanu, lai nodrošinātu iespēju paplašināt esošo Madonas pilsētas kapsētas teritoriju blakus esošajos nekustamajos īpašumos.

Lokālpilnvarojuma izstrādes vadītāja – Madonas novada pašvaldības Attīstības nodaļas teritorijas plānotāja Ilona Glezde, kontakttālrunis 64860089, fakss 64860079, mob. tel. 25615880, e-pasts: ilona.glezde@madona.lv.

Rakstiski piekšīklumi un ieteikumi lokālpilnvarojuma izstrādei adresējami Madonas novada pašvaldībai – Sateļa laukums 1, Madona, Madonas novads, LV-4801, fiziskām personām – norādot savu vārdu, uzvārdu, adresi, juridiskām personām – nosaukumu, reģistrācijas datus, adresi.



Centrālā Laboratorija
www.laboratorija.lv

KVALITATĪVA LABORATORIJAS DIAGNOSTIKA — EFEKTĪVA ĀRSTĒŠANA!

Jums jānodod analīzes?

Jūs nezināt, kur un kā?

Mēs gribam ar varam jums palīdzēt!

Mūsu laboratorijas profesionālie un sirsnīgie darbinieki gaida jūs mūsu 35 filiālēs. Bez maksas laboratorijas ārsta konsultācijas dienmaktā laboratorijā Lielvārdes ielā 68, Rīgā, vai pa tālruni 67334433.

Skolas ielā 29, Madonā	Katru darbdienu: 8.00—16.00	T. 29126000
DOKTORĀTS		Diennakts t. 67334433

Analīžu rezultāti 1 dienas laikā
(ja metode nenosaka citādi), pieņemam ar ārstu nosūtījumu un bez nosūtījuma.

Invalīdiem un maznodrošinātām personām, uzrādot statusu apliecināšu dokumentu, asins analīžu noņemšana bez maksas; pensionāriem asins analīžu noņemšana tikai 0,65 EUR.

Lūgums!

Līdz atsaukties autovadītājus un Biksēres nedzīvotājus, kuri bija aculiecinieki traģiskajai autoavārijai 31.12.2014. ceļā posmā Madona—Cesvaine (Biksēres līkumā) un veica videoarhivārus vai fotogrāfijas noikuma vietu. Jūsu materiāli ļoti palīdzētu notikuma apliecināšanā un informāciju un foto ļoti gaidām uz e-pastu pricahleks.nuars@inbox.lv.
Zvanīt: 29404816.



27490033

IZSAUCI TAXI!



Tiek rīkoti suņu apmācības kursi

14.

Paziņojums par lokālpilsoņiem izstrādes uzsākšanu Madonas pilsētas teritorijā, daļai starp esošo kapsētu, Rūpniecības ielu, Lazdu ielu un zemes vienību ar kad. Nr. 7001-001-0135 (Lazdu iela 16/1; 16/2; 16/3) Madonas novadā.

Saskaņā ar Madonas novada pašvaldības domes 2015. gada 29. janvāra lēmumu Nr. 40 „Par lokālpilsoņiem izstrādes uzsākšanu Madonas pilsētas teritorijas daļai starp esošo kapsētu, Rūpniecības ielu, Lazdu ielu un zemes vienību ar kad. Nr. 7001-001-0135 (Lazdu iela 16/1; 16/2; 16/3)“.

Madonas novadā” (domes sēdes protokols Nr. 2, 7, P.) ir uzsākta lokālpilsoņiem izstrāde, apstiprināts darba uzdevums un izstrādes vadītājs.

Lokālpilsoņiem izstrādes mērķis ir mainīt teritorijas plānojuma noteikto plānoto (atļauto) teritorijas izmantošanu, lai nodrošinātu iespēju paplašināt esošo Madonas pilsētas kapsētas teritoriju blakus esošajās nekustamajos īpašumos.

Lokālpilsoņiem izstrādes vadītāja — Madonas novada pašvaldības attīstības nodaļas teritorijas plānotāja Ilona Gleizde, kontakttālrunis 64860089, fakss 64860079, mob. t. 25615880, e-pasts lori.gleizde@madona.lv.

Rakstiski priekšlikumi un ieteikumi lokālpilsoņiem izstrādei adresējami Madonas novada pašvaldībai: Saulela ielā 1, Madona, Madonas novads, LV 4801, fiziskām personām norādot savu vārdu, uzvārdu, adresi, juridiskām personām — nosaukumu, reģistrācijas datus, adresi.

PATEICĪBA

*Aiz manis nepalīks tuksānis,
Bet dzīvības pilnīte graudi.*

Sirsnīgs paldies visiem radītiem draugiem, bijušajiem darbiniekiem par līdzjutību un atbalstu, **ALEKSEJU ŠTIKOJU** auzvadojot mūzika Paldies par atsaucību un iedrošību Kalsnavas pagasta pārvaldei, Kal-

snavas pamatskolai un SIA „Biodegviela”.

Paldies par ļoti kvalitatīvu un profesionālu darbu apbedīšanas bi-

esim „Recessus”. Izvadītājai Rudītei par mīļajiem, labajiem vārdiem



MADONAS NOVADA PAŠVALDĪBA

Reģ. Nr. 90000054572

Saieta laukums 1, Madona, Madonas novads, LV-4801
t. 64860090, fakss 64860079, e-pasts: dome@madona.lv

30.01.2015. Nr. 1111P/21.34/15/2014

SIA „Laikraksts STARS”
Blaumaņa iela 17, Madona
LV 4801

Par paziņojuma publicēšanu

Madonas novada pašvaldība lūdz ievietot Jūsu laikrakstā sludinājumu līdz šā gada 11.februārim ar šādu tekstu:

„Paziņojums par lokālplānojuma izstrādes uzsākšanu Madonas pilsētas teritorijas daļai starp esošo kapsētu, Rūpniecības ielu, Lazdu ielu un zemes vienību ar kad.nr.7001-001-0135 (Lazdu iela 16/1;16/2;16/3) Madonas novadā.

Saskaņā ar Madonas novada pašvaldības domes 2015.gada 29.janvāra lēmumu Nr.40 "Par lokālplānojuma izstrādes uzsākšanu Madonas pilsētas teritorijas daļai starp esošo kapsētu, Rūpniecības ielu, Lazdu ielu un zemes vienību ar kad.nr.7001-001-0135 (Lazdu iela 16/1;16/2;16/3) Madonas novadā" (domes sēdes protokols Nr.2, 7.p.) ir uzsākta lokālplānojuma izstrāde, apstiprināts darba uzdevums un izstrādes vadītājs.

Lokālplānojuma izstrādes mērķis ir mainīt teritorijas plānojumā noteikto plānoto (atļauto) teritorijas izmantošanu, lai nodrošinātu iespēju paplašināt esošo Madonas pilsētas kapsētas teritoriju blakus esošajos nekustamajos īpašumos.

Lokālplānojuma izstrādes vadītāja - Madonas novada pašvaldības Attīstības nodaļas teritorijas plānotāja Ilona Gleizde, kontakttELEfons 64860089, fakss 64860079, mob. tel. 25615880, e-pasts: ilona.gleizde@madona.lv.

Rakstiski priekšlikumi un ieteikumi lokālplānojuma izstrādei adresējami Madonas novada pašvaldībai Saieta laukums 1, Madona, Madonas novads, LV-4801, fiziskām personām norādot savu vārdu, uzvārdu, adresi, juridiskām personām - nosaukumu, reģistrācijas datus, adresi."

Samaksu par sludinājuma publicēšanu garantējam pēc saņemtā rēķina.

Mūsu rekvizīti:
Madonas novada pašvaldība
Reģ.Nr.LV90000054572
A/S "SEB banka"
Konts: LV37UNLA0030900130116
Kods: UNLALV2X030

Izpilddirektors:

Ā.Vilšķersts

I.Gleizde tel. 25615880

12.7.2016. Paziņojums par lokālplānojuma izstrādes uzsākšanu Madonas pilsētas teritorijas daļai starp esošo kapsētu, Rūpniecības ielu, Lazdu ielu un zemes ...

PAŠVALDĪBA KONTAKTI KULTŪRA TŪRISMS SPORTS UZŅĒMĒJDARBĪBA

rakstīt redaktoram izdrukas versija

Paziņojums par lokālplānojuma izstrādes uzsākšanu Madonas pilsētas teritorijas daļai starp esošo kapsētu, Rūpniecības ielu, Lazdu ielu un zemes vienību ar kad.nr.7001-001-0135 (Lazdu iela 16/1;16/2;16/3) Madonas novadā

Iesūtīts: 2015.02.02 14:50

Saskaņā ar Madonas novada pašvaldības domes 2015.gada 29.janvāra lēmumu Nr.40"Par lokālplānojuma izstrādes uzsākšanu Madonas pilsētas teritorijas daļai starp esošo kapsētu, Rūpniecības ielu, Lazdu ielu un zemes vienību ar kad.nr.7001-001-0135 (Lazdu iela 16/1;16/2;16/3) Madonas novadā" (domes sēdes protokols Nr.2, 7.p.) ir uzsākta lokālplānojuma izstrāde, apstiprināts darba uzdevums un izstrādes vadītājs.


Lokālplānojuma izstrādes mērķis ir mainīt teritorijas plānojumā noteikto plānoto (atļauto) teritorijas izmantošanu, lai nodrošinātu iespēju paplašināt esošo Madonas pilsētas kapsētas teritoriju blakus esošajos nekustamajos īpašumos.

Lokālplānojuma izstrādes vadītāja - Madonas novada pašvaldības Attīstības nodaļas teritorijas plānotāja Ilona Gleizde, kontakttELEFONS 64860089, fakss 64860079, mob. tel. 25615880, e-pasts: ilona.gleizde@madona.lv.

Rakstiski priekšlikumi un ieteikumi lokālplānojuma izstrādei adresējami Madonas novada pašvaldībai Saleta laukums 1, Madona, Madonas novads, LV-4801, fiziskām personām norādot savu vārdu, uzvārdu, adresi, juridiskām personām - nosaukumu, reģistrācijas datus, adresi.

DARBA UZDEVUMS LOKĀLPLĀNOJUMA IZSTRĀDEI

« atpakaļ



http://www.madona.lv/lai/?ct=sabiedribas_aktualitates&fu=read&d=4668

4/4

4. Pašvaldības pieprasījuma informācijai un/vai nosacījumiem no darba uzdevumā minētajām institūcijām pārskats

Nr.p.k.	Institūcijas nosaukums	Izsūtītās vēstules		Saņemtie nosacījumi		Reģistrācija Nr. pašvaldībā
		datums	Numurs	datums	Numurs	
1.	Veselības ministrijas Veselības inspekcija Vidzemes kontroles nodaļa	12.02.2015.	MNP/2.1.3.1/15/330	24.02.2015.	12-13/3812/87	MNP/2.1.3.1/15/608
2.	Akciju sabiedrība” Madonas ūdens”	12.02.2015.	MNP/2.1.3.1/15/330	26.01.2016.	1.9/19	MNP/2.1.3.2/16/282
3.	Valsts vides dienests Madonas reģionālā vides pārvalde	12.02.2015.	MNP/2.1.3.1/15/330	09.03.2015.	6.5-7/265	MNP/2.1.3.1/15/738
4.	Dabas aizsardzības pārvalde, Latgales reģionālā administrācija	12.02.2015	MNP/2.1.3.1/15/330	12.03.2015.	4.8/28/2015-N	MNP/2.1.3.1/15/831
5.	Akciju sabiedrība “Latvijas gāze”	12.02.2015.	MNP/2.1.3.1/15/330	17.02.2015.	33-1-11/444	MNP/2.1.3.1/15/822
6.	Latvijas ģeotelpiskās informācijas aģentūra	12.02.2015.	MNP/2.1.3.1/15/330	25.02.2015.	144/1.1- 14.2/146	MNP/2.1.3.1/15/641
7.	Valsts kultūras pieminekļu aizsardzības inspekcija	12.02.2015.	MNP/2.1.3.1/15/330	26.02.2015.	06-05/417	MNP/2.1.3.1./15/642
8.	Valsts meža dienests, Centrālvidzemes virsmežniecība	12.02.2015.	MNP/2.1.3.1/15/330	02.03.2015.	VM2.7-7/141	MNP/2.1.3.1./15/647
9.	Vides pārraudzības valsts birojs	08.06.2016.	MNP/2.1.3.1./16/1436	29.06.2016.	7-02/809	MNP/2.1.3.1./16/1858



MADONAS NOVADA PAŠVALDĪBA

Reģ. Nr. 90000054572

Saieta laukums 1, Madona, Madonas novads, LV-4801
t. 64860090, fakss 64860079, e-pasts: dome@madona.lv

11.02.2015. Nr.

Pēc pievienotā saraksta

*Par lokālpilnoņuma izstrādes uzsākšanu un
informācijas un/vai nosacījumu izsniegšanu*

Saskaņā ar Madonas novada pašvaldības domes 2015.gada 29.janvāra lēmumu Nr.40 "Par lokālpilnoņuma izstrādes uzsākšanu Madonas pilsētas teritorijas daļai starp esošo kapsētu, Rūpniecības ielu, Lazdu ielu un zemes vienību ar kad.nr.7001-001-0135 (Lazdu iela 16/1;16/2;16/3) Madonas novadā" (domes sēdes protokols Nr.2, 7.p.) ir uzsākta lokālpilnoņuma izstrāde, apstiprināts darba uzdevums un izstrādes vadītājs.

Lokālpilnoņuma izstrādes mērķis ir mainīt teritorijas plānoņumā noteikto plānoto (atļauto) teritorijas izmantošanu, lai nodrošinātu iespēju paplašināt esošo Madonas pilsētas kapsētas teritoriju blakus esošajos nekustamajos īpašumos.

Lokālpilnoņuma izstrādes vadītāja - Madonas novada pašvaldības Attīstības nodaļas teritorijas plānotāja Ilona Gleizde, kontakttelefons 64860089, fakss 64860079, mob. tel. 25615880, e-pasts: ilona.gleizde@madona.lv.

Pamatojoties uz Latvijas Republikas Ministru kabineta 2012.gada 16.oktobra noteikumiem Nr.711 „Noteikumi par pašvaldību teritorijas attīstības plānošanas dokumentiem” 52. punktu, lūdzam izsniegt nosacījumus augstāk minētā lokālpilnoņuma izstrādei, kā arī izsniedz Jūsu rīcībā esošos grafiskos un teksta datus. Lūdzam norādīt kontaktpersonu, lai varētu nodrošināt institūciju līdzdalību.

Pielikumā:

1. Madonas novada pašvaldības domes 2015.gada 29.janvāra lēmuma Nr.40 "Par lokālpilnoņuma izstrādes uzsākšanu Madonas pilsētas teritorijas daļai starp esošo kapsētu, Rūpniecības ielu, Lazdu ielu un zemes vienību ar kad.nr.7001-001-0135 (Lazdu iela 16/1;16/2;16/3) Madonas novadā" (domes sēdes protokols Nr.2, 7.p.) kopija uz 3 lp.

Izpilddirektors:

Ā.Vilšķērsts

I.Gleizde tel. 25615880

Institūcija	Adrese	e-pasts
Valsts vides dienesta Madonas reģionālā vides pārvalde	Blaumana iela 7, Madona, Madonas novads, LV-4801	madona@madona.vvd.gov.lv
Dabas aizsardzības pārvalde	Baznīcas iela 7, Sigūda, LV-2150	daba@daba.gov.lv
Veselības ministrijas Veselības inspekcijas Vidzemes kontroles nodalī	L.Paegles iela 9, Valmierā, LV-4201	vidzeme@vi.gov.lv
VAS „Latvijas Valsts ceļi”	Sauls iela 16, Madona, Madonas novads, LV-4801	madona@lvci.lv
Valsts meža dienesta Madonas virsmēģniecībai	Dārza iela 4, Cesvaine, LV-4871	vm@centralvidzeme.vmd.gov.lv
Latvijas Ģeotelpiskās Informācijas aģentūrai	Ojāra Vāciša iela 43, Rīga, LV-1004	pakalpojumi@ija.gov.lv
AS Latvenergo	Dārziema iela 86, Rīga, LV-1073	info@latvenergo.lv
AS Latvijas Gāze	Vagonu iela 20, Rīga, LV-1009	info@lg.lv
SIA „Citrus Solutions”	Unijas iela 52, Rīga, LV-1084	info@citrus.lv
Vidzemes plānošanas reģionam	Jāņa Poruka iela 8, Cēsis, Cēsu novads, LV-4101	vidzeme@vidzeme.lv
Valsts kultūras pieminekļu aizsardzības inspekcija	M.Pils iela 17/19/21, Rīga, LV-1050	vkpa@mantojums.lv
Valsts ugunsdzēsības un glābšanas dienesta Vidzemes reģiona brigādei	Sauls iela 8, Madona, Madonas novads, LV-4801	madona@vugd.gov.lv



MADONAS NOVADA PAŠVALDĪBA

Reģ. Nr. 90000054572

Saieta laukums 1, Madona, Madonas novads, LV-4801
t. 64860090, fakss 64860079, e-pasts: dome@madona.lv

04.01.2015. Nr.MNP/2.13.1/15/250

**Vides aizsardzības un reģionālās
attīstības ministrijai**
Peldu iela 2,
Rīga, LV-1494

*Par Madonas novada pašvaldības
domes lēmuma nosūtīšanu*

Saskaņā ar 2012.gada 16.oktobra MK noteikumu Nr.711 „Noteikumi par pašvaldību teritorijas attīstības plānošanas dokumentiem” 139.1. apakšpunktu nosūtām Jums Madonas novada pašvaldības domes 2015.gada 29.janvāra lēmumu Nr.40 "Par lokālpilnošuma izstrādes uzsākšanu Madonas pilsētas teritorijas daļai starp esošo kapsētu, Rūpniecības ielu, Lazdu ielu un zemes vienību ar kad.nr.7001-001-0135 (Lazdu iela 16/1;16/2;16/3) Madonas novadā” (domes sēdes protokols Nr.2, 7.p.).

Pielikums:

1. Madonas novada pašvaldības domes 29.01.2015. lēmums Nr.40 uz 1 lp.
2. Darba uzdevums lokālpilnošuma izstrādei uz 2 lp

Izpilddirektors

Ā.Vilšķērsts

I.Gleizde
25615880



Valsts vides dienests

I. Gleizdei
Rīcībai!
10.03.2015.

MADONAS REĢIONĀLĀ VIDES PĀRVALDE
Reģistrācijas Nr.90000017078, Blaumaņa iela 7, Madona, LV-4801, tālr. 64807451,
mobilais tālr. 29417895, fakss 64807452, e-pasts: madona@madona.vvd.gov.lv, www.vvd.gov.lv

Madonā

09.03.2015. Nr. 6.5-7/265
Uz 12.02.2015. Nr. MNP/2.1.3.1./15/330

Madonas novada pašvaldībai,

e-pasts: dome@madona.lv

Par nosacījumiem lokālpārvaldes izstrādāšanai

Valsts vides dienesta Madonas reģionālā vides pārvalde (*turpmāk* – VVD Madonas RVP) izskatīja Jūsu 12.02.2015. iesniegto iesniegumu par nosacījumu izsniegšanu lokālpārvaldes izstrādei Madonas pilsētas teritorijas daļai starp esošo kapsētu, Rūpniecības ielu, Lazdu ielu un zemes vienību ar kad.nr. 7001-001-0135, Madonas novadā.

Lokālpārvaldes tiks izstrādāts, pamatojoties uz Madonas novada pašvaldības domes 29.01.2015. lēmumu Nr. 40 (protokols Nr.2, 7.§) un apstiprināto darba uzdevumu. Lokālpārvaldes izstrādes mērķis un uzdevumi ir norādīti darba uzdevuma 2. un 5. punktā.

Veicot lokālpārvaldes izstrādi, ievērot sekojošus nosacījumus:

1. Lokālpārvaldes izstrādāt atbilstoši darba uzdevumā norādītajam lokālpārvaldes izstrādes mērķim.
2. Lokālpārvaldes izstrādi veikt atbilstoši 16.10.2012. MK noteikumu Nr.711 „*Noteikumi par pašvaldību teritorijas attīstības plānošanas dokumentiem*” (*turpmāk* – 16.10.2012. MK noteikumi Nr.711) 2.4., 3. un 4.2. nodaļas prasībām, ievērojot 30.04.2013. MK noteikumu Nr.240 „*Vispārīgie teritorijas plānošanas, izmantošanas un apbūves noteikumi*” prasības.
3. Lokālpārvaldes projektā atbilstoši 16.10.2012. MK noteikumu Nr.711 53.2.apakšpunktam:
 - uzrādīt vides un dabas resursu aizsardzības aizsargjoslas, nosakot aprobežojumus tajās atbilstoši *Aizsargjoslu likuma* prasībām;
 - veikt lokālpārvaldes teritorijas hidroģeoloģisko izpēti, nosakot teritorijas gruntsūdens plūsmas virzienu, nepieciešamības gadījumā paredzēt attiecīgus aizsardzības pasākumus blakus esošo īpašumu gruntsūdens kvalitātes saglabāšanai;
 - saskaņā ar 16.10.2012. MK noteikumu Nr.711 23.6. un 26.3.punktu noteikt virszemes ūdensobjektu (Leivērite) applūstošās teritorijas, kurās atbilstoši *Aizsargjoslu likuma* 37. pantam ir aizliegts veikt teritorijas uzbēršanu, celt ēkas, būves un arī aizsargdambjus. Nosakot applūstošās teritorijas, vadīties pēc 03.06.2008. Ministru kabineta noteikumos Nr.406 „*Virszemes ūdensobjektu aizsargjoslu noteikšanas metodika*” izstrādātās metodikas;

SANĒMTS

Madonas novada pašvaldībā

2015. g. 10. martā

Reģ. Nr. MNP/2.1.3.1./15/330

- izstrādāt teritorijas vertikālo plānojumu (nepieciešamības gadījumā teritorijas augstuma līmeņa atzīmju izmaiņas saskaņot ar piegulošo teritoriju īpašniekiem);
 - uzrādīt iespējamo jaunās apbūves izvietojumu lokālplānojuma teritorijā;
 - uzrādīt krematorijas darbības nodrošināšanai nepieciešamās sadedzināšanas iekārtas, kurināmā veidu, tā uzglabāšanas veidu, pasākumus piesārņojošo vielu un smaku emisijai gaisā samazināšanas un novēršanas pasākumus;
 - plānojot jaunās apbūves izvietojumu, maksimāli saglabāt teritorijā augošos vērtīgos kokus;
 - izstrādāt transporta kustības shēmu, uzrādīt ielas/ceļus/gājēju ceļus, autostāvvietas/laukumus lokālplānojuma teritorijā;
 - izstrādāt teritorijas inženierkomunikāciju shēmu. Lokālplānojuma teritorijā ūdensapgādi un kanalizāciju paredzēt no pieslēgumiem pie pašvaldības centralizētajiem ūdensapgādes un kanalizācijas tīkliem, risināt jautājumu par lietus un sniega kušanas ūdeņu savākšanu un novadīšanu;
 - mazo arhitektūras formu, apgaismes iekārtu, vizuālās informācijas un labiekārtošanas elementu izvietojumu;
 - paredzēt atkritumu savākšanas elementus, kas iekļaujas Madonas novada un Vidusdaugavas reģiona atkritumu savākšanas sistēmā.
4. Atbilstoši 16.10.2012. MK noteikumu Nr.711 80.punktam pieprasīt atzinumu VVD Madonas RVP par šo nosacījumu ievērošanu.

VVD Madonas RVP atgādina, ka plānotajām darbībām - kapsētas paplašināšanai un krematorijas būvniecībai nepieciešams veikt ietekmes uz vidi sākotnējo izvērtējumu saskaņā ar likuma „Par ietekmes uz vidi novērtējumu” 3. panta 1.punktu, 8. panta pirmo daļu, 10. pantu.

Direktors

J.Sobko

ŠIS DOKUMENTS IR ELEKTRONISKI PARAKSTĪTS AR DROŠU ELEKTRONISKO PARAKSTU UN SATUR LAIKA ZĪMOGU

Rudusa, 64807475,
dace.rudusa@madona.vvd.gov.lv



Dabas aizsardzības pārvalde

J. Glirde

Rīcība.

20.03.2015

1

Andrejs Čelančers

LATGALES REĢIONĀLĀ ADMINISTRĀCIJA
Zemnieku ielā 16a, Rēzekne, LV-4601, tālr. 64605860, 64605075, fakss 64605225, e-pasts: latgale@daba.gov.lv, www.daba.gov.lv

Rēzeknē

18.03.2015. Nr.4.8/AS/2015-N
uz 12.02.2015. Nr. MNP/2.1.3.1./15/330

Madonas novada pašvaldībai
Saieta laukums 1,
Madona, LV – 4801
e-pasts: dome@madona.lv

Par informācijas sniegšanu lokālplānojuma izstrādes uzsākšanā

Dabas aizsardzības pārvalde (turpmāk – Pārvalde) ir saņēmusi Jūsu 12.02.2015. iesniegumu ar lūgumu sniegt nosacījumus un informāciju lokālplānojuma izstrādei. Lokālplānojumu paredzēt izstrādāt Madonas pilsētas teritorijas daļā starp esošo kapsētu, Rūpniecības ielu, Lazdu ielu un zemes vienību ar kadastra Nr.7001 001 0135 (Lazdu iela 16/1; 16/2; 16/3).

Iesniedzējs savā iesniegumā norāda, ka lokālplānojuma izstrādes mērķis ir mainīt teritorijas plānojumā noteikto (plānoto) teritorijas izmantošanu, lai nodrošinātu iespēju paplašināt esošo Madonas pilsētas kapsētas teritoriju blakus esošajos nekustamajos īpašumos.

Izvērtējot Pārvaldes rīcībā esošo informāciju, kartogrāfisko materiālu, kā arī „Dabas datu pārvaldības sistēmā „Ozols”” datu bāzi, konstatēts:

Madonas pilsētas teritorijas daļa starp esošo kapsētu, Rūpniecības ielu, Lazdu ielu un zemes vienību ar kadastra Nr.7001 001 0135 (Lazdu iela 16/1; 16/2; 16/3) nav iekļauta īpaši aizsargājamā dabas teritorijā, un zemes vienībā nav reģistrētas Ministru kabineta 2000.gada 14.novembra noteikumu Nr.396 „Noteikumi par īpaši aizsargājamo sugu un ierobežoti izmantojamo īpaši aizsargājamo sugu sarakstu” 1. un 2.pielikumā iekļautās īpaši aizsargājamās sugas un Ministru kabineta 2000.gada 5.decembra noteikumu Nr.421 „Noteikumi par īpaši aizsargājamo biotopu veidu sarakstu” pielikumā iekļautie īpaši aizsargājамie biotopi.

Ņemot vērā augstāk minēto, saskaņā ar Ministru kabineta 2012.gada 16.oktobra noteikumu Nr.711 „Noteikumi par pašvaldību teritorijas attīstības plānošanas dokumentiem” 51.punktu Pārvalde izsaka viedokli, ka Pārvaldei Madonas pilsētas teritorijas daļā starp esošo kapsētu, Rūpniecības ielu, Lazdu ielu un zemes vienību ar kadastra Nr.7001 001 0135 (Lazdu iela 16/1; 16/2; 16/3) nav publisko interešu. Pārvalde neiebilts teritorijas plānojumā noteiktās (plānotās) teritorijas izmantošanas mērķu maiņai.

Latgales reģionālās administrācijas direktore

A. Zeize

Vikšere 26121853
dace.viksere@daba.gov.lv

SAŅEMTS

Madonas novada pašvaldība

2015. g. 18. martā

Reģ. Nr. MNP/2.1.3.1./15/330



J. Gleizdiņš

Rīcībnieks

02.03.2015 g.

Andrejs Cejapīters

Valsts kultūras pieminekļu aizsardzības inspekcija

Mazā Pils iela 19, Rīga, LV - 1050, tālr. 67229272, e-pasts vkpai@mantojums.lv, www.mantojums.lv

Rīga

26.02.2015. Nr.06-05/418.....

Uz 12.02.2015. Nr. MNP/2.1.3.1./15/330

(reģistrēts 12.02.2015. Nr.844)

Madonas novada pašvaldība

Saieta laukums 1, Madona, Madonas novads,

LV - 4801

Par nosacījumiem lokālplānojuma izstrādei

Madonas pilsētas teritorijas daļai starp

esošo kapsētu, Rūpniecības ielu, Lazdu ielu un zemes vienību ar kadastra numuru 7001 001 0135(Lazdu iela 16/1; 16/2; 16/3)

Valsts kultūras pieminekļu aizsardzības inspekcija (turpmāk – Inspekcija) ir izskatījusi Jūsu iesniegumu par nosacījumu izsniegšanu lokālplānojuma izstrādei Madonas pilsētas teritorijas daļai starp esošo kapsētu, Rūpniecības ielu, Lazdu ielu un zemes vienību ar kadastra numuru 7001 001 0135 (Lazdu iela 16/1; 16/2; 16/3) un tam pievienoto Madonas novada pašvaldības domes 2015.gada 29.janvāra lēmumu Nr.40 „Par lokālplānojuma izstrādes uzsākšanu Madonas pilsētas teritorijas daļai starp esošo kapsētu, Rūpniecības ielu, Lazdu ielu un zemes vienību ar kadastra numuru 7001 001 0135(Lazdu iela 16/1; 16/2; 16/3) Madonas novadā” (sēdes protokols Nr.2, 7.p.), kā arī apstiprināto darba uzdevumu lokālplānojuma izstrādei.

Lokālplānojuma izstrādes mērķis mainīt teritorijas plānojumā atļauto teritorijas izmantošanu, kas saistīta ar nepieciešamību paplašināt esošās kapsētas teritoriju.

Nemot vērā Ministru kabineta 2012. gada 16. oktobra noteikumu Nr.711 „Noteikumi par pašvaldību teritorijas attīstības plānošanas dokumentiem” 53. punkta nosacījumus, Inspekcija informē, ka lokālplānojuma teritorijā neatrodas aizsargājami nekustamie kultūras pieminekļi un to aizsargjoslas (aizsardzības zonas).

Līdz ar to Inspekcijai nav pamata izvirzīt nosacījumus lokālplānojuma izstrādei.

Ar cieņu,

Inspekcijas vadītāja vietniece

(paraksts*)

Vivita Mačiņa

*Dokuments ir parakstīts ar drošu elektronisko parakstu.

I.Jekale

67229272 ;inguna.jekale@mantojums.lv

SAŅEMTS

Madonas novada pašvaldībā

2014. g. 27. martā

Reģ. Nr. MNP/2.1.3.1./15/644



J. Glāzdi
Rīcības

02.03.2015.

Andrejs Ceļapīters

Latvijas Ģeotelpiskās Informācijas aģentūra

O. Vācieša iela 43, Rīga, LV-1004, tālr. 28655590, fakss 29370505, e-pasts info@lgia.gov.lv, www.lgia.gov.lv

Rīgā

25.02.2015. Nr. 144/1.1-14.2/146

Uz 12.02.2015. Nr. HNP/2.1.3.1/15/330

Madonas novada pašvaldība
Saieta laukums 1, Madona,
Madonas novads,
LV-4801

**Par nosacījumiem un informāciju
lokālplānojuma teritorijai Madonas pilsētā**

Atbildot uz Madonas novada pašvaldības 2015.gada 12.februāra vēstuli Nr.MNP/2.1.3.1./15/330 *Par lokālplānojuma izstrādes uzsākšanu un informācijas un/vai nosacījumu izsniegšanu*, sniedzam Latvijas Ģeotelpiskās informācijas aģentūras (turpmāk - LĢIA) nosacījumus:

1. Nepieciešams ievērot normatīvo aktu prasības attiecībā uz ģeotelpisko informāciju, kas izmantojama lokālplānojuma grafiskās daļas izstrādei:
 - 1.1. atbilstoši Ministru kabineta 2012.gada 16.oktobra noteikumu Nr.711 "Noteikumi par pašvaldību teritorijas attīstības plānošanas dokumentiem" (turpmāk – Noteikumi) 31.punktam pašvaldības lokālplānojuma izstrādei jāizmanto Latvijas ģeodēziskajā koordinātu sistēmā LKS-92 TM izstrādātu topogrāfisko karti (ne vecāku par pieciem gadiem) ar mēroga noteiktību no 1:2000 līdz 1:10 000.

Informējam, ka Ģeotelpisko pamatdatu informācijas sistēmā, kuras pārzinis ir LĢIA, lokālplānojuma teritorijai Madonas pilsētā starp esošo kapsētu, Rūpniecības ielu, Lazdu ielu un zemes vienību ar kadastra Nr. 7001 001 0135 ir pieejama 2008.gadā sagatavota topogrāfiskā karte mērogā 1:10 000, kas nodota Madonas novada pašvaldības rīcībā atbilstoši 2010.gada 07.decembrī noslēgtajam Datu licences līgumam (LĢIA reģ.Nr.180/p-2010) un 2011.gadā sagatavota ortofotokarte, kas nodota Madonas novada pašvaldības rīcībā atbilstoši 2012.gada 06.martā noslēgtajam Licences līgumam ģeotelpisko datu kopu izplatītājam (LĢIA reģ.Nr.23/p-2012).

Tāpat informējam, ka, pamatojoties uz 2011.gada 02.augustā starp LĢIA un Madonas novada pašvaldību noslēgto Līgumu par pakalpojuma sniegšanu (LĢIA reģ.Nr.129/p-2011), ir sagatavots Madonas pilsētas topogrāfiskais plāns M 1:5 000, kas atbilstoši līgumam ir nodots Madonas novada pašvaldībai.

Madonas novada pašvaldības Darba uzdevuma lokālplānojuma izstrādei punktā 7.2. ir norādījusi, ka lokālplānojuma grafiskā daļa ir jāizstrādā uz aktualizēta inženiertopogrāfiskā plāna ar mēroga noteiktību 1:5 000.

SANĒMTS

Madonas novada pašvaldībā

2015. g. 2. martā

Reģ. Nr. HNP/2.1.3.1./15/330

1.2. atbilstoši Noteikumu 61.2.punktam teritorijas attīstības plānošanas dokumentu izstrādē jāizmanto Ģeotelpisko pamatdatu informācijas sistēmas datus un, atbilstoši Noteikumu 55.punktam un 57.1.punktam, jānodrošina institūcijas izsniegto datu nemainību.

2. Lokālplānojuma grafisko daļu izstrādāt kādā no Noteikumu 4.punktā minētajiem vektordatu formātiem.

Madonas novada pašvaldības Darba uzdevuma lokālplānojuma izstrādei punktā 7.4. ir norādījusi, ka lokālplānojuma grafiskā daļa ir jāizstrādā *.shp, *.dwg vai *.dgn datu formātā.

3. Atbilstoši Noteikumu 25.punktam grafisko daļu noformē, ievērojot normatīvajos aktos par dokumentu noformēšanu noteiktās prasības, norādot koordinātu sistēmu, koordinātu tīklu, kartes nosaukumu, kartes pamatnes mēroga un izdrukas mēroga noteiktību (ja tas atšķiras no kartes pamatnes mēroga), lietotos apzīmējumus ar skaidrojumiem un grafiskās daļas izstrādātāju.

Vienlaikus norādām, ka atbilstoši Ģeotelpiskās informācijas likuma 25.pantam ģeotelpiskā informācija, tajā skaitā ģeotelpiskās informācijas pamatdati, kas izmantoti Vārkavas novada teritorijas plānojuma grafiskās daļas izstrādei, ir autortiesību objekts un teritorijas attīstības plānojuma grafiskajā daļā ir nepieciešama norāde uz datu turētāju, kura dati izmantoti.

4. Lokālplānojuma grafiskajā daļā attēlot un teksta daļā uzskaitīt visus lokālplānojuma teritorijā esošos valsts ģeodēziskā tīkla un vietējā ģeodēziskā tīkla ģeodēziskos punktus un, atbilstoši Aizsargjoslu likuma 20.pantam, noteikt aizsargjoslas ap tiem.

Ja aizsargjoslas nevar attēlot lokālplānojuma grafiskajā daļā (aizsargjoslas 50 un 5 m), tad tās neattēlo. Teksta daļā jāpievieno ģeodēzisko punktu saraksti – “Valsts ģeodēziskā tīkla punktu saraksts” un “Vietējā ģeodēziskā tīkla punktu saraksts”. Vēlams pievienot arī ģeodēzisko punktu izvietojumu shēmas.

Ģeodēziskā tīkla iedalījumu nosaka 2013.gada 6.augusta MK noteikumi Nr.531 „Ģeodēziskā tīkla klasifikators” <http://likumi.lv/doc.php?id=258995> un 2011.gada 15.novembra MK noteikumu Nr.879 „Ģeodēziskās atskaites sistēmas un topogrāfisko karšu sistēmas noteikumi” 25.punkts.

Valsts ģeodēzisko punktu sarakstu var iegūt Valsts ģeodēziskā tīkla datubāzē, kur pieejama aktuālākā informācija par valsts ģeodēziskā tīkla punktiem. Tā kā informācija datubāzē regulāri tiek papildināta, lūdzam sekot līdzi izmaiņām datubāzē. Valsts ģeodēziskā tīkla datubāzes adrese: <http://geodezija.lgia.gov.lv> vai LĢIA pakalpojumu lapas <http://map.lgia.gov.lv> sadaļā Ģeodēzija/Valsts ģeodēziskā tīklā datubāze.

Informējam, ka lokālplānojuma teritorijā nav neviena valsts ģeodēziskā tīkla punkta.

Informāciju par vietējā ģeodēziskā tīkla punktiem ir jāsaņem pašvaldībā pie atbildīgā darbinieka par vietējo ģeodēzisko tīklu. Par vietējo ģeodēzisko tīklu atbildīgo personu saraksts ir publicēts LĢIA pakalpojumu lapā sadaļā Ģeodēzija/Informācija par vietējo tīklu.

Ja lokālplānojuma teritorijā nav vietējā ģeodēziskā tīkla punktu, tad lokālplānojumam nepieciešams pievienot izziņu no pašvaldības par to, ka lokālplānojuma teritorijā neatrodas neviens vietējā ģeodēziskā tīkla punkts un paskaidrojuma rakstā ar vienu teikumu minēt, ka lokālplānojuma teritorijā neatrodas neviens ne valsts, ne vietējā ģeodēziskā tīkla punkts.

5. Lokālplānojuma teksta daļā par aizsargjoslām (Ekspluatācijas aizsargjoslas), to uzskaitījumā minēt ģeodēziskos punktus. Tas nepieciešams, lai pievērstu uzmanību tam, ka arī ģeodēziskajiem punktiem ir jāievēro aizsargjoslas.

6. Saskaņā ar Aizsargjoslu likuma 35. un 49. pantu, lokālplānojuma teksta daļā jānorāda, ka, veicot plānojuma teritorijā jebkura veida būvniecību, tai skaitā esošo ēku renovāciju un rekonstrukciju, inženierkomunikāciju, ceļu un tiltu būvniecību, teritorijas labiekārtošanu un

citū saimniecisko darbību, kas skar ģeodēziskā punkta aizsargjoslu, šo darbu projektētājiem ir jāveic saskaņojums: Aģentūrā - par darbiem valsts ģeodēziskā tīkla punktu aizsargjoslā, pašvaldībā - par darbiem vietējā ģeodēziskā tīkla punktu aizsargjoslā.

Renovācijas projektus nepieciešams saskaņot ar ģeodēzisko punktu turētājiem, lai renovējot būvi, ģeodēziskie punkti, kas atrodas ēkās un būvēs (nivelēšanas sienas zīmes vai vietējā ģeodēziskā tīkla sienas zīmes) netiktu aizsegti, bojāti, iznīcināti vai padarīti nepieejami.

7. Lokālplānojumā norādīt, ka detālplānojumos obligāti ir jāattēlo arī ģeodēziskie punkti.

Aktuāla informācija par LĢIA produktiem un pakalpojumiem pieejama mājas lapā <http://map.lgia.gov.lv/>, bet ģeodēziskās informācijas jautājumos lūdzam sazināties ar LĢIA Ģeodēzisko datu analīzes un ekspertīžu daļas vadītāju Brigitu Helfriču, e-pasts: brigita.helfrica@lgia.gov.lv, mob. tel. 27875702.

Direktors



H. Baranovs

Grūbe 25644475
Helfriča 27875702



N. Kļavins
R. Čibari
03.02.2016
Andrejs Cejapiters
Akciju sabiedrība „Madonas ūdens”

Reģ.Nr.47103001173, Raiņa ielā 54, Madonā, Madonas novadā, LV-4801
Telefons: 64807070, fakss: 64860106. E-pasts: madonas_udens@apollo.lv

Madonā

2016. gada 26. janvārī
Nr. 1.9./ 19

Madonas novada pašvaldībai
Saieta laukums 1, Madona, Madonas novads

Par nosacījumiem lokālplānojuma izstrādei

Atbildot uz jūsu 2015. gada 12. februāra vēstuli Nr. MNP/2.1.3.2./15/360, sniedzam sekojošu informāciju:

Lokālplānojuma ietvertajā teritorijā ir izbūvēti centralizētie ūdens apgādes tīkli, skatīt shēmu pielikumā.

Izstrādājot lokālplānojumu, lai mainītu plānoto teritorijas izmantošanu ar mērķi paplašināt esošo Madonas pilsētas kapsētas teritoriju ievērot sekojošus nosacījumus:

1. Lokālplānojumā uzrādīt esošo ūdensvadu un kanalizācijas tīklu izvietojumu;
2. Ievērot “Aizsargjoslu likumu”;
3. Ja lokālplānojumā paredzēta jaunu ūdenssaimniecības tīklu izbūve, izņemt tehniskos noteikumus AS “Madonas ūdens”.

Tehniskās daļas vadītājs

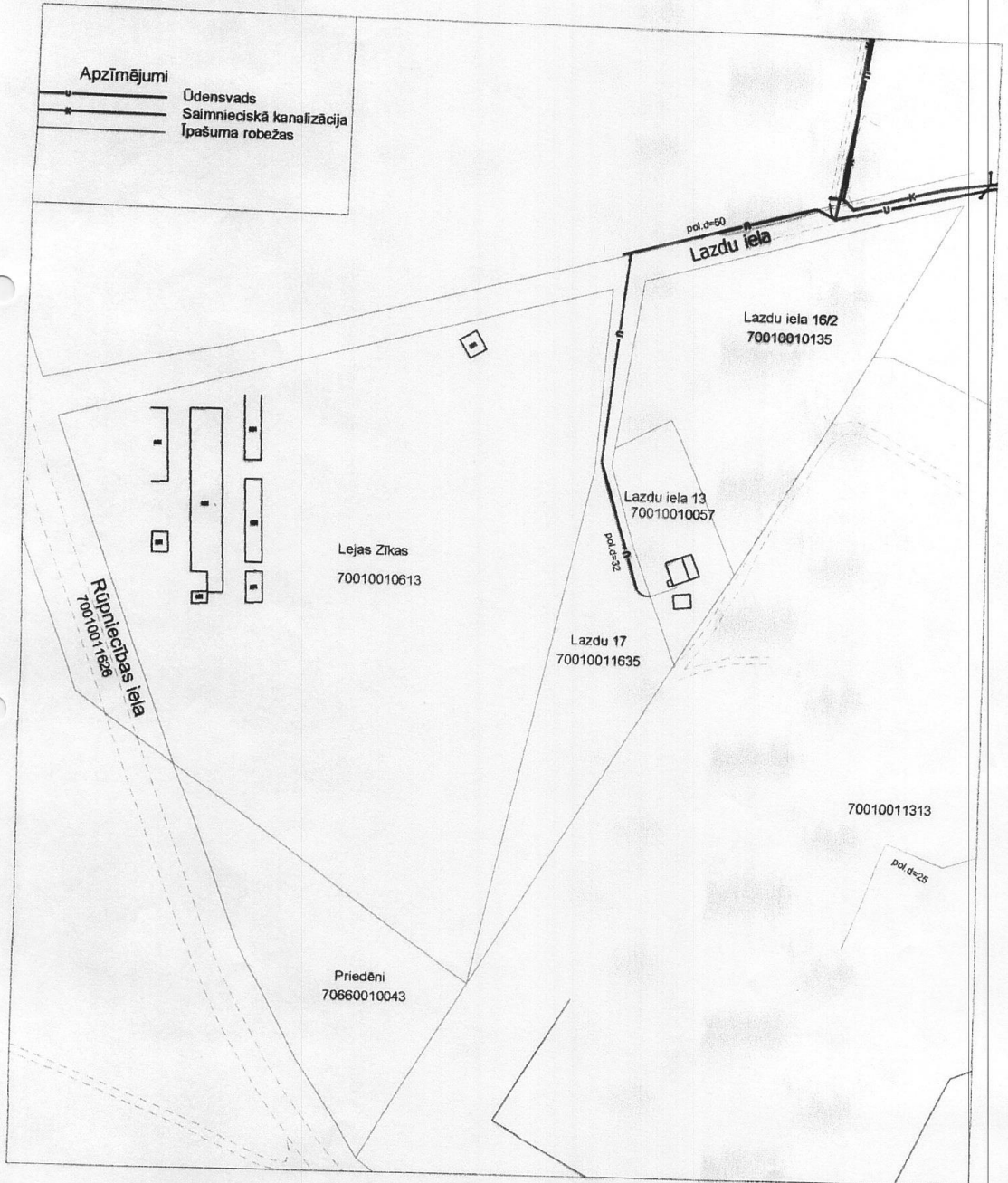
J. Bergmanis

I.Šahno 64807070

SANĒMTS
Madonas novada pašvaldībā

20 16. g. 1. februārī
Reģ. Nr. MNP/2.1.3.2./16/282

Lokālplānojuma teritorijā esošā
 ūdensvada un saimnieciskās kanalizācijas novietojuma shēma
 M 1:2000





J. Gleizde
Rīcība

26.02.2015 g.

Andrejs Čelapīters

Veselības inspekcija

Klijānu iela 7, Rīga, LV-1012, faktiskā adrese: Leona Paegles iela 9, Valmiera, LV-4201
tālrunis: 64281130, tālrunis/fakss: 64281752, e-pasts: vidzeme@vi.gov.lv, www.vi.gov.lv

NOSACĪJUMI HIGIĒNAS PRASĪBU IEVĒROŠANAI/ TERITORIJAS PLĀNOJUMAM Valmierā

2015. gada *24. februārī*

Nr. 12-13/3812/87

Madonas novada pašvaldībai
Saieta laukums 1, Madona, Madonas
novads, LV-4801

1. **Objekta nosaukums:** Lokālplānojuma izstrādes uzsākšana Madonas pilsētas teritorijas daļai starp esošo kapsētu, Rūpniecības ielu, lazdu ielu un zemes vienību ar kadastra Nr.7001-001-0135 (Lazdu iela 16/1;16/2;16/3) Madonas novadā

2. **Objekta adrese:** Madonas pilsētas teritorijas daļa starp esošo kapsētu, Rūpniecības ielu, Lazdu ielu un zemes vienību ar kadastra Nr.7001-001-0135 (Lazdu iela 16/1; 16/2; 16/3) Madonas novadā

3. **Objekta īpašnieks:** Madonas novada pašvaldība, reģ.Nr.90000054572

4. **Iesniegtie dokumenti:** Pieteikums Nr.3812 (12.02.2015.), Madonas novada pašvaldības domes darba uzdevuma kopija lokālplānojuma izstrādei

5. **Apsekojums veikts:** Nav nepieciešams

6. **Konstatēts:** Lokālplānojuma izstrādes mērķis ir mainīt teritorijas plānojumā noteikto plānoto (atļauto) teritorijas izmantošanu, lai nodrošinātu iespēju paplašināt esošo Madonas pilsētas kapsētas teritoriju blakus esošajos nekustamajos īpašumos.

NOSACĪJUMI

Lokālplānojumā nepieciešams sniegt informāciju par teritoriju, novērtējot sekojošus Ministru kabineta noteikumus Nr.502 (29.12.1998.) „Aizsargjoslu ap kapsētām noteikšanas metodika” uzrādītos punktus:

1) Jaunas kapsētas ierīkošanai jāizvēlas viegli pieejams, paaugstināts zemesgabals ar slīpumu, kas vērsts uz pretējo pusi no apdzīvotās vietas un atklātām ūdenstilpēm. Minētajam zemesgabalam jābūt pilnīgi pasargātam no pārplūšanas, un to nedrīkst šķērsot upītes vai strautiņi.

2) Zemesgabālā, kur ierīko kapsētu, jābūt sausai, porainai augsnei (smilts, mālsmilts vai smilšmāls), kas nodrošina gaisa caurlaidību un ātru izžūšanu. Zemesgabalus, kuros ir melnzemes, kūdras vai smagas māla augsnes, kapsētas ierīkošanai neizmanto.

3) Kapsētu ierīko teritorijā, kur gruntsūdens līmenis nav augstāks par diviem metriem.

SANEMTS

Madonas novada pašvaldība

2015. g. *26. februārī*

Reģ. Nr. *MNP/12-13/3812/87*

Plānojumā nepieciešams atzīmēt aizsargjoslu robežas, paredzot Aizsargjoslas platumu 300 metru no kapsētās teritorijas robežas ārējās malas. Lai nodrošinātu vides un cilvēka sanitāro aizsardzību, aizsargjoslas teritorijā aizliegts ierīkot jaunas dzeramā ūdens ņemšanas vietas, izņemot gadījumus, ja ir veikti iespējamās dzeramā ūdens ņemšanas vietas bakterioloģiskās aizsargjoslas aprēķini un konstatēts, ka iespējams nodrošināt kvalitatīvu dzeramo ūdeni, ievērojot Ministru kabineta 2004.gada 20.janvāra noteikumu Nr.43 "Aizsargjoslu ap ūdens ņemšanas vietām noteikšanas metodika" 7.2.apakšpunktā noteiktās prasības.

Atspoguļot un novērtēt teritorijas labiekārtošanu, funkcionālo izmantošanu: piebrauktuves, autostāvvietas, ietves, veloceliņus, apgaismošanu, apzaļumoto teritoriju, teritoriju saimnieciskiem mērķiem, sadzīves atkritumu savākšanu un utilizāciju.

Ievērot Madonas novada teritorijas plānojuma prasības.

Vidzemes kontroles nodaļas vadītājs

Inga Zariņa, 64281130
inga.zarina@vi.gov.lv


Kalvis Latsons



S. Greidiņš

Reģistrs

Valsts meža dienests

03.03.2015 g.

Andrejs Ceļapīters

CENTRĀLVIDZEMES VIRSMEŽNIECĪBA

Dārzu iela 4, Cēsvalne, Cēsvalnes nov., LV- 4871, tālr. 64852015, fakss 64852015, e-pasts vm@centralvidzeme.vmd.gov.lv

Cēsvalnē

02.03.2015 Nr. VM2.7-7/141
Uz 12.02.2015. Nr. MNP/2.1.3.1./15/330

Madonas novada pašvaldībai
dome@madona.lv

**Par informācijas un nosacījumu
izsniegšanu lokālplānojumam**

VMD Centrālvidzemes virsmežniecība 12.02.2015. ir saņēmusi Jūsu vēstuli ar lūgumu izsniegt nosacījumus Madonas pilsētas teritorijas daļai starp esošo kapsētu, Rūpniecības ielu, Lazdu ielu un zemes vienību ar kad.nr.7001-001-0135 (Lazdu iela 16/1;16/2;16/3) Madonas novadā un pieguļošā teritorijā 100 m attālumā. Lokālplānojuma izstrādes mērķis ir mainīt teritorijas plānojumā noteikto plānoto (atļauto) teritorijas izmantošanu, lai nodrošinātu iespēju paplašināt esošo Madonas pilsētas kapsētas teritoriju blakus esošajos nekustamajos īpašumos. Paredzēts esošo atļauto teritorijas izmantošanu Dabas un apstādījumu (DA), Tehniskās apbūves teritorija (TA) un Savrupmāju dzīvojamās apbūves teritorija (DzS1) vietā noteikt funkcionālo zonu Dabas un apstādījumu teritorija (DA1) –kapsētu teritorijas, Tehniskās apbūves teritorija (TA) un Dzīvojamo apbūves teritorija (DzS1).

Pārbaudot informāciju Meža valsts reģistrā par lokālplānojuma teritoriju, konstatēts, ka tā neietilpst meža zemē. Līdz ar to Valsts meža dienests lokālplānojumam nosacījumus neizsniedz.

Viršmežzinis

ŠIS DOKUMENTS IR ELEKTRONISKI PARAKSTĪTS
AR DROŠU ELEKTRONISKO PARAKSTU
UN SATUR LAIKA ZĪMOGU

A.Greidiņš

Rācene 264852015
dace.racene@centralvidzeme.vmd.gov.lv

SANĒMTS

Madonas novada pašvaldība

2015. g. 4. martā

Reģ. Nr. MNP/2.1.3.1./15/644



Vides pārraudzības valsts birojs

N. Voluovam
Rūpniecības iela

Andrejs Ceļapiters

Rūpniecības iela 23, Rīga, LV-1045, tālr. 67321173, fakss 67321049, e-pasts vpvb@vpvb.gov.lv, www.vpvb.gov.lv

Rīgā

Datums skatāms laika zīmogā

Nr. 7-02/809

Madonas novada pašvaldība
dome@madona.lv

Par stratēģisko ietekmes uz vidi novērtējumu

Vides pārraudzības valsts birojs (turpmāk arī Birojs) izskatīja Madonas novada pašvaldības 2016.gada 8.jūnija vēstuli „Par lokālplānojuma izstrādes uzsākšanu un informācijas un/vai nosacījumu izsniegšanu” un iesniegumu “Par plānošanas dokumenta lokālplānojums Madonas pilsētas teritorijas daļai starp esošo kapsētu, Rūpniecības ielu, Lazdu ielu un zemes vienību ar kadastra Nr. 7001-001-0135 (Lazdu iela 16/1, 16/2, 16/3) Madonas novadā izstrādes uzsākšanu” un tam pievienotos dokumentus. Izvērtējot Vides pārraudzības valsts biroja rīcībā esošo informāciju saskaņā ar normatīvajos aktos noteiktajiem kritērijiem, Vides pārraudzības valsts birojs ir pieņēmis lēmumu piemērot stratēģiskā ietekmes uz vidi novērtējuma procedūru Lokālplānojumam Madonas pilsētas teritorijas daļai starp esošo kapsētu, Rūpniecības ielu, Lazdu ielu un zemes vienību ar kadastra Nr. 7001-001-0135 (Lazdu iela 16/1, 16/2, 16/3) Madonas novadā.

Birojs saskaņā ar Ministru kabineta 2004.gada 23.marta noteikumu Nr.157 „Kārtība, kādā veicams ietekmes uz vidi stratēģiskais novērtējums” (turpmāk MK noteikumi) 9.1. un 14.punktā noteikto nosaka, ka plānošanas dokumenta un Vides pārskata projekts nosūtāms šādām institūcijām:

- Valsts vides dienesta Madonas reģionālajai vides pārvaldei;
- Dabas aizsardzības pārvaldei;
- Veselības inspekcijas atbilstošai struktūrvienībai.

Plānošanas dokumenta izstrādātājam jānodrošina plānošanas dokumenta Vides pārskata sabiedriskā apspriešana atbilstoši MK noteikumu V nodaļā noteiktajam. Paziņojums par sabiedriskās apspriešanas organizēšanu jānosūta arī Birojam ievietošanai Vides pārraudzības valsts biroja interneta mājas lapā.

Pielikumā:

Vides pārraudzības valsts biroja 2016.gada 29.jūnija lēmums Nr.37 par stratēģiskā ietekmes uz vidi novērtējuma procedūras piemērošanu – 6 lpp.

Biroja direktors

(*paraksts)

A.Lukšēvics

*Dokuments ir parakstīts ar drošu elektronisko parakstu

D.Dzeguze 67770826
daina.dzeguze@vpvb.gov.lv

SAŅEMTS

Madonas novada pašvaldībā

20 16. g. 29. jūnijā.

Reģ. Nr. 444/2.1.3.1/16/1258



Vides pārraudzības valsts birojs

Rūpniecības iela 23, Rīga, LV-1045, tālr. 67321173, fakss 67321049, e-pasts vpvb@vpvb.gov.lv, www.vpvb.gov.lv

Rīgā

Datums skatāms laika zīmogā

Lēmums Nr.37

**Par stratēģiskā ietekmes uz vidi novērtējuma procedūras
piemērošanu**

Adresāts:

Madonas novada pašvaldība, adrese: Saieta laukums 1, Madona, Madonas novads, LV-4801,
e – pasts: dome@madona.lv.

Plānošanas dokumenta nosaukums:

Lokālpārplānojums Madonas pilsētas teritorijas daļai starp esošo kapsētu, Rūpniecības ielu, Lazdu ielu un zemes vienību ar kadastra Nr. 7001-001-0135 (Lazdu iela 16/1, 16/2, 16/3) Madonas novadā (turpmāk arī Lokālpārplānojums).

Izvērtētā dokumentācija:

Madonas novada pašvaldības 2016.gada 8.jūnija vēstule „Par lokālpārplānojuma izstrādes uzsākšanu un informācijas un/vai nosacījumu izsniegšanu” un iesniegums “Par plānošanas dokumenta lokālpārplānojums Madonas pilsētas teritorijas daļai starp esošo kapsētu, Rūpniecības ielu, Lazdu ielu un zemes vienību ar kadastra Nr. 7001-001-0135 (Lazdu iela 16/1, 16/2, 16/3) Madonas novadā izstrādes uzsākšanu”, karte-shēma Atļautā izmantošana lokālpārplānojuma teritorijai, Madonas novada domes 2015.gada 29.janvāra lēmums Nr.40 (prot. Nr.2, 7.p.) „Par lokālpārplānojuma izstrādes uzsākšanu Madonas pilsētas teritorijas daļai starp esošo kapsētu, Rūpniecības ielu, Lazdu ielu un zemes vienību ar kadastra Nr. 7001-001-0135 (Lazdu iela 16/1, 16/2, 16/3) Madonas novadā”, Lokālpārplānojuma darba uzdevums “Lokālpārplānojuma izstrādei Madonas pilsētas teritorijas daļai starp esošo kapsētu, Rūpniecības ielu, Lazdu ielu un zemes vienību ar kadastra Nr. 7001-001-0135 (Lazdu iela 16/1, 16/2, 16/3) Madonas novadā” (turpmāk arī Darba uzdevums), Valsts vides dienesta Madonas reģionālās vides pārvaldes 2015.gada 9.marta vēstule Nr.6.5.-7/265 “Par nosacījumiem lokālpārplānojuma izstrādāšanai”, Veselības inspekcijas 2015.gada 24.februāra vēstule Nr.12-13/3812/87 “Nosacījumi higiēnas prasību ievērošanai teritorijas plānojumam” un Dabas aizsardzības pārvaldes Latgales reģionālās administrācijas 2015.gada 12.marta vēstule Nr.4.8/28/2015-N-E “Par informācijas sniegšanu lokālpārplānojuma izstrādes uzsākšanai”.

Pašvaldības viedoklis:

Lokālplānojumam nav nepieciešams veikt stratēģisko ietekmes uz vidi novērtējumu (turpmāk arī Stratēģiskais novērtējums), jo ar Lokālplānojumu tiek paplašināta esošas kapsētas teritorija, Lokālplānojuma teritorija neskar *Natura 2000* un citas īpaši aizsargājamās dabas teritorijas, plānošanas dokumenta realizācijai nav paredzama negatīva ietekme uz īpaši aizsargājamām dabas teritorijām.

Faktu konstatācija, izvērtējums, argumenti un apsvērumi lēmuma satūra noteikšanai:

1. Likuma "Par ietekmes uz vidi novērtējumu" (turpmāk arī Likums) 23.¹panta (1)daļa paredz, ka, uzsākot tāda plānošanas dokumenta sagatavošanu, kuram saskaņā ar šo likumu var būt būtiska ietekme uz vidi, arī uz Eiropas nozīmes aizsargājamo dabas teritoriju (*Natura 2000*), tā izstrādātājs iesniedz kompetentajai institūcijai (Vides pārraudzības valsts birojs, - turpmāk Birojs) rakstveida iesniegumu. Pirms rakstveida iesnieguma iesniegšanas izstrādātājs konsultējas ar ieinteresētajām vides un sabiedrības veselības institūcijām un iesniegumā pamato nepieciešamību plānošanas dokumentam piemērot Stratēģisko novērtējumu vai iemeslus, kādēļ šāds novērtējums nav nepieciešams. Likuma 23.³panta 1)punkts noteic, ka Birojs pieņem motivētu lēmumu par to, vai konkrētam plānošanas dokumentam ir nepieciešams Stratēģiskais novērtējums.
2. 2016.gada 14.jūnijā Vides pārraudzības valsts birojā saņemta Madonas novada pašvaldības (turpmāk arī Dome) 2016.gada 8.jūnija vēstule „*Par lokālplānojuma izstrādes uzsākšanu un informācijas un/vai nosacījumu izsniegšanu*” (turpmāk arī Vēstule) un iesniegums „*Par plānošanas dokumenta lokālplānojums Madonas pilsētas teritorijas daļai starp esošo kapsētu, Rūpniecības ielu, Lazdu ielu un zemes vienību ar kadastra Nr. 7001-001-0135 (Lazdu iela 16/1, 16/2, 16/3) Madonas novadā izstrādes uzsākšanu*” (turpmāk arī Iesniegums), ar kuru Dome informē, ka 2015.gada 29.janvārī pieņēmusi lēmumu Nr.40 (prot. Nr.2, 7.p.) „*Par lokālplānojuma izstrādes uzsākšanu Madonas pilsētas teritorijas daļai starp esošo kapsētu, Rūpniecības ielu, Lazdu ielu un zemes vienību ar kadastra Nr. 7001-001-0135 (Lazdu iela 16/1, 16/2, 16/3) Madonas novadā*” (turpmāk arī Domes lēmums). Atbilstoši Domes lēmumam un Iesniegumam:
 - 2.1. Lokālplānojums tiek izstrādāts atbilstoši Madonas novada ilgtspējīgas attīstības stratēģijai 2013.- 2038.gadam (turpmāk arī Stratēģija), Madonas novada teritorijas plānojumam 2013.-2025.gadam (turpmāk arī Teritorijas plānojums) un Madonas novada attīstības programmai 2013.-2020.gadam (turpmāk arī Attīstības programma);
 - 2.2. Lokālplānojuma izstrādes pamatojums tiek skaidrots ar nepieciešamību veikt Teritorijas plānojumā noteikto funkcionālā zonējuma maiņu saskaņā ar Stratēģijas mērķiem un Attīstības programmas uzdevumu „*sakārtot un/vai paplašināt pašvaldības kapsētu infrastruktūru*”, lai paplašinātu Madonas pilsētas kapu teritoriju, kas atbilstoši Teritorijas plānojumā esošajai atļautajai izmantošanai nav pieļaujams;
 - 2.3. saskaņā ar Teritorijas plānojumu nekustamajam īpašumam „*Lejas Zīkas*”, kadastra Nr. 7001-001-0163, noteikta plānotā atļautā izmantošana ir *Dabas un apstādījumu teritorija (DA)*, *Tehniskās apbūves teritorija (TA)* un *Savrupmāju dzīvojamās apbūves teritorija (DzSI)*, savukārt nekustamajam īpašumam Lazdu iela 17, kadastra Nr. 7001-001-1635, noteiktā plānotā atļautā izmantošana ir *Dabas un apstādījumu teritorija (DA)* un *Tehniskās apbūves teritorija (TA)*, bet nekustamajam īpašumam „*Priedēni*”, kadastra Nr. 7066-001-0043, noteiktā plānotā atļautā izmantošana ir *Dabas un apstādījumu teritorija (DA)*. Ar Lokālplānojumu paredzēts mainīt Teritorijas plānojumā noteikto atļauto teritorijas izmantošanu: *Dabas un apstādījumu teritorija (DA)*, *Tehniskās apbūves teritorija (TA)* un *Savrupmāju dzīvojamās apbūves teritorija (DzSI)* vietā nosakot funkcionālo zonējumu *Dabas un apstādījumu teritorija (DA1)* -

kapsētu teritorija, Tehniskās apbūves teritorija (TA) un Dzīvojamās apbūves teritorija (DzS1). Līdz ar to tiek plānots paplašināt esošo kapsētu, nosakot teritoriju jauniem apbedījumiem ~2000 m² platībā, kā arī vietu kolumbārijam, jaunai kapličai ar krematoriju un autostāvvietu;

- 2.4. Lokālplānojuma teritorija austrumu daļā robežojas ar Rūpniecības ielu, ziemeļu daļā ar Lazdu ielu un tai pieguļošo *Publiskās apbūves teritoriju (P)*, savukārt austrumu daļā Lokālplānojums robežojas ar *Savrupmāju apbūves teritoriju (DzS1)* un *Dabas un apstādījumu teritoriju (DA)*, bet dienvidu daļā – ar *Dabas un apstādījumu teritoriju – kapsētu teritoriju (DA1)* (esošo pilsētas kapu teritoriju);
- 2.1. saskaņā ar Iesniegumā norādīto informāciju Lokālplānojuma risinājumi nav saistīti ar Likuma 1. pielikuma noteiktajām darbībām, bet tiek plānota darbība, kas atbilst Likuma 2. pielikuma 11.punkta 9.apakšpunkta minētajai darbībai – kapsētu ierīkošana, t.sk. Iesniegumā norādīts uz vides problēmām, kas saistāmas ar izstrādājamo plānošanas dokumentu - iespējamās slodzes palielināšanās uz gruntsūdeņu un gaisa kvalitāti;
- 2.2. plānošanas dokumenta realizācijai nav paredzama negatīva ietekme uz īpaši aizsargājamām dabas teritorijām, plānošanas dokuments neskar *Natura 2000* un citas īpaši aizsargājamās dabas teritorijas.
3. Atbilstoši Darba uzdevumā norādītajam, Lokālplānojuma teritorijā paredzēts:
 - 3.1. pamatot izmaiņas teritorijas plānojumā, esošo atļauto teritorijas izmantošanu *Dabas un apstādījumu teritorija (DA)*, *Tehniskās apbūves teritorija (TA)* un *Savrupmāju dzīvojamās apbūves teritorija (DzS1)* vietā nosakot funkcionālo zonu *Dabas un apstādījumu teritorija (DA1)* - kapsētu teritorijas, *Tehniskās apbūves teritorija (TA)* un *Dzīvojamās apbūves teritorija (DzS1)*;
 - 3.2. izvērtēt lokālplānojuma teritorijā plānotās funkcionālās zonas ietekmi uz kaimiņu zemesgabalu pašreizējo un atļauto izmantošanu un attīstības iespējām;
 - 3.3. izstrādāt perspektīvās transporta infrastruktūras risinājumus, ņemot vērā plānojamās darbības raksturu un apjomu. Plānojot transporta plūsmu organizāciju, jānovērš negatīva ietekme uz blakus esošajām dzīvojamām apbūves teritorijām. Jāparedz perspektīvo lokālplānojumā paredzēto ielu un ceļu saslēgums ar esošo Madonas pilsētas ielu tīklu;
 - 3.4. izvērtēt esošās inženiertehniskās infrastruktūras nodrošinājuma atbilstību teritorijas perspektīvajai attīstībai. Noteikt lokālplānojuma teritorijai ūdensapgādes, notekūdeņu un lietusūdeņu savākšanas vai novadīšanas nosacījumus, norādīt inženierkomunikāciju galveno pievadu vietas, izstrādāt inženierkomunikāciju pievadu shēmu ārpus lokālplānojuma teritorijas (jaunām vai būtiski mainītām trasēm);
 - 3.5. atbilstoši mēroga noteiktībai precizēt apgrūtinātās teritorijas un objektus, kuriem noteiktas aizsargjoslas, precizēt ielu sarkanās līnijas;
 - 3.6. noteikt pasākumus blakus esošās dzīvojamās apbūves aizsardzībai pret troksni, smakām, putekļiem un cita veida piesārņojumu;
 - 3.7. projekta sastāvā izstrādāt teritorijas izmantošanas un apbūves noteikumus lokālplānojumā ietvertajai teritorijai, noteikt teritorijas izmantošanas nosacījumus, apbūves parametrus, precizēt funkcionālās zonas galvenos izmantošanas veidus un atļautās papildizmantošanas.
4. Saskaņā ar Darba uzdevumā noteikto, Lokālplānojuma izstrādei tiek pieprasīti nosacījumi un atzinumi par izstrādāto Lokālplānojuma redakciju no Valsts vides dienesta Madonas

reģionālās vides pārvaldes, Dabas aizsardzības pārvaldes, Veselības inspekcijas u.c. institūcijām. Iesniegumam pievienoti:

- 4.1. Valsts vides dienesta Madonas reģionālās vides pārvaldes (turpmāk arī Madonas RVP) 2015.gada 9.marta vēstule Nr.6.5.-7/265 "*Par nosacījumiem lokālplānojuma izstrādāšanai*", kurā pausts Madonas RVP viedoklis, ka plānotajām darbībām: kapsētas paplašināšanai un krematorijas būvniecībai nepieciešams veikt ietekmes uz vidi sākotnējo izvērtējumu saskaņā ar Likuma 3.panta 1.punktu, 8.panta pirmo daļu un 10.pantu. Madonas RVP lokālplānojuma izstrādāšanai izvirzījusi virkni nosacījumus, tostarp attiecībā uz 1)teritorijas hidroģeoloģisko izpēti, nepieciešamības gadījumā paredzot attiecīgus aizsardzības pasākumus blakus esošo īpašumu gruntsūdens kvalitātes saglabāšanai; 2)pasākumiem krematorijas sadedzināšanas iekārtas piesārņojošo vielu un smaku emisiju samazināšanai un novēršanai; 3)transporta kustības shēmu izstrādi; 4)inženierkomunikāciju shēmu izstrādi, paredzot ūdensapgādi un kanalizācijas tīklu pieslēgumu pie pilsētas centralizētajiem ūdensapgādes un kanalizācijas tīkliem, vienlaicīgi, risinot jautājumu par lietus un sniega kušanas ūdeņu savākšanu un novadīšanu; 5) teritorijā esošo vērtīgo koku saglabāšanu un 6)atkritumu apsaimniekošanu;
- 4.2. Veselības inspekcijas 2015.gada 24.februāra vēstule Nr.12-13/3812/87 "*Nosacījumi higiēnas prasību ievērošanai teritorijas plānojumam*", kurā norādīts uz Ministru kabineta 1998.gada 29.decembra noteikumos Nr.502 "*Aizsargjoslu ap kapsētām noteikšanas metodika*" noteikto prasību ievērošanu jaunu kapsētu izveidei, papildus Lokālplānojuma izstrādei izvirzot prasības: 1) atzīmēt aizsargjoslas robežas, paredzot aizsargjoslu platumu 300m no kapsētas teritorijas robežas ārējās malas, 2) attiecībā uz aizsargjoslu teritorijā jaunas dzeramā ūdens ņemšanas vietas ierīkojuma apgrūtinājumu saskaņā ar esošo likumdošanu un 3) novērtēt un atspoguļot teritorijas labiekārtošanu un funkcionālo izmantošanu, t.sk. piebrauktuves, autostāvvietas, ietves, veloceliņus un pasākumus apzaļumošanai, sadzīves atkritumu savākšanai un utilizācijai;
- 4.3. Dabas aizsardzības pārvaldes Latgales reģionālās administrācijas (turpmāk arī DAP administrācija) 2015.gada 12.marta vēstule Nr.4.8/28/2015-N-E "*Par informācijas sniegšanu lokālplānojuma izstrādes uzsākšanai*", kurā norādīts, ka saskaņā ar Dabas aizsardzības pārvaldes dabas datu pārvaldības sistēmā "OZOLS" publicēto informāciju Lokālplānojuma teritorija nav iekļauta īpaši aizsargājamā dabas teritorijā, kā arī tur nav reģistrētas īpaši aizsargājamās sugas un biotopi, līdz ar to DAP administrācija neiebilst plānošanas dokumentā noteiktās teritorijas izmantošanas mērķu maiņai.
5. Novērtējis ar Domes Iesniegumu sniegto informāciju un pamatnosacījumus teritorijas funkcionālā zonējuma maiņai un turpmākajai attīstībai, kā arī, vadoties no Likuma 23.² pantā noteiktajiem kritērijiem, Birojs secina, ka Lokālplānojums atbilst plānošanas dokumenta veidam, kam Stratēģiskais novērtējums ir nepieciešams:
 - 5.1. Likuma 4.panta (3)daļas 1) punkts noteic, ka Stratēģisko novērtējumu citu starpā veic plānošanas dokumentiem, kurus apstiprina vietējā pašvaldība, kuri saistīti ar reģionālo attīstību, zemes izmantošanu, teritoriju plānojumiem un ietver pamatnosacījumus šā likuma 1. vai 2.pielikumā paredzēto darbību īstenošanai. Lokālplānojums ir plānošanas dokuments, ko apstiprina vietējā pašvaldība un ir saistīts ar teritoriju plānošanu un izmantošanu;
 - 2.5. ar Lokālplānojumu ir paredzēts mainīt teritorijas plānoto izmantošanu (funkcionālo zonējumu), nosakot funkcionālo zonējumu *Dabas un apstādījumu teritorija (DA1) - kapsētu teritorija, Tehniskās apbūves teritorija (TA) un Dzīvojamās apbūves teritorija (DzSI)*, kā rezultātā tiek plānots paplašināt esošo kapsētu, nosakot teritoriju jauniem apbedījumiem ~2000 m² platībā, kā arī vietu kolumbārijam, jaunai kaplicai ar

krematoriju un autostāvvietu, tādējādi tiek radīti priekšnoteikumi plānotajai darbībai, kas ietver arī tādu atļautās izmantošanas veidu, kas atbilst Likuma 2. pielikuma 11.punkta 9.apakšpunkta minētajai darbībai – kapsētu ierīkošanas realizēšanai;

- 5.2. Likuma 2.pielikums uzskaita paredzētās darbības ar iespējami būtisku ietekmi uz vidi, kurām ar mērķi noteikt ietekmes uz vidi novērtējuma nepieciešamību, jāveic ietekmes uz vidi sākotnējais izvērtējums. Atbilstoši pašvaldības sniegtajai informācijai ar plānošanas dokumenta izstrādi tiek plānots paplašināt esošo Madonas pilsētas kapsētu, kā arī ierīkot krematoriju;
 - 5.3. vienlaicīgi, Madonas RVP nosacījumos noteikusi, ka kapsētas paplašināšanai un krematorijas būvniecībai nepieciešams veikt ietekmes uz vidi sākotnējo izvērtējumu saskaņā ar Likuma 3.panta 1.punktu, 8.panta pirmo daļu un 10.pantu;
 - 5.4. savukārt Veselības inspekcija norādījusi uz Ministru kabineta 1998.gada 29.decembra noteikumos Nr.502 "Aizsargjoslu ap kapsētām noteikšanas metodika" noteiktajām prasībām un ierobežojumiem jaunu kapsētu izveidei.
6. Tādējādi, ar Lokālpilnoojumu ir paredzēts mainīt teritorijas plānoto izmantošanu, plānojot paplašināt esošo kapsētu un jaunas kapličas ar krematoriju izbūvi. Līdz ar to plānotās darbības atbilst Likuma 2.pielikumā minētajās darbībām (Likuma 4.panta (3)daļas 1) punkts), kam atbilstoši Likuma nosacījumiem (atkarībā no plānotās darbības) var būt būtiska ietekme uz vidi. Vienlaicīgi minētās darbības vieta pieļauj *Publiskās apbūves teritorijai (P)* un *Savrupmāju apbūves teritorijai (DzSI)* un iespējamā piesārņojuma ietekmju izvērtējums pieguļošo teritoriju nekonfliktējošas izmantošanas aspektā ir būtisks un to būtu lietderīgi veikt jau plānojuma izstrādes stadijā.
7. Vienlaikus:
- 7.1. ņemot vērā attiecīgā plānošanas dokumenta būtību,
 - 7.2. to, ka Lokālpilnoojums pašvaldības teritorijas attīstības un plānošanas līmenī ietver salīdzinoši nelielu teritoriju, tomēr tas paredz Likuma 2.pielikumā minēto darbību īstenošanu, kam var būt būtiska ietekme uz vidi, bet salīdzinoši netālu ir gan dzīvojamās, gan publiskās apbūves teritorijas,
 - 7.3. t.sk. jau Domes Iesniegumā norādīts uz vides problēmām, kas saistāmas ar izstrādājamo plānošanas dokumentu, kā iespējamās slodzes palielināšanās uz gruntsūdeņu un gaisa kvalitāti Lokālpilnoojuma teritorijā un iespējams arī ārpus tās,
 - 7.4. to, ka ar plānošanas dokumenta izstrādi, iespējams, pieļaujamas būtiskas izmaiņas salīdzinājumā ar esošo atļauto teritorijas izmantošanas veidu, kas paplašinās līdzšinējo ietekmju apjomu un varētu ietekmēt arī pieguļošo teritoriju izmantošanu, t.sk. attiecībā uz ūdensgūtnes ierīkošanu/izmantošanu,
 - 7.5. kā arī to, ka plānošanas dokuments ir novada teritorijas ilgtermiņa attīstības plānošanas dokuments, līdz ar to, nosakot iespējamās ietekmes apjomu, ilgumu u.c. nosacījumus uz šās teritorijas vides kvalitātes izmaiņām un iespējami optimālu objektu izvietojumu jau plānošanas stadijā,

ņemot vērā Likuma 23.²panta 1)punkta a) un d)apakšpunktu, 2)punkta a) un d)apakšpunktu un 3)punkta c)apakšpunktu, Birojs secina, ka iespējamās ietekmes uz vidi novērtēšanai un priekšlikumu izstrādei nelabvēlīgas ietekmes savlaicīgai novēršanai un samazināšanai ir veicams Stratēģiskais novērtējums. Viens no ietekmes uz vidi novērtēšanas pamatprincipiem ir paredzēt šāda novērtējuma veikšanu pēc iespējas agrākā paredzēto darbību plānošanas, projektēšanas un lēmumu pieņemšanas stadijā (Likuma 3.panta 1)punkts). Veicot stratēģisko ietekmes uz vidi novērtējumu, būs sniegta iespēja savlaicīgi identificēt iespējamās būtiskās negatīvās ietekmes uz vidi, t.sk. pieguļošo vai tuvumā esošo teritoriju u.c. kontekstā ar

Likuma 2.pielikumā minētajām jomām, nepieciešamības gadījumā sniedzot alternatīvos risinājumus un priekšlikumus ietekmes uz vidi novēršanai un samazināšanai, kas ilgtermiņā sekmētu nelabvēlīgās ietekmes uz vidi samazināšanu vai novēršanu. Plānošanas dokumentā paredzētās darbības jāvērtē atbilstoši Likuma 23.⁵ pantā noteiktajam, tai skaitā, sagatavojot plānošanas dokumenta vides pārskatu, jāņem vērā Likuma 23.⁵ panta (1)daļā noteiktais, ka vides pārskatā, lai izvairītos no informācijas dublēšanās, iekļauj tikai tādu informāciju, kas nepieciešama attiecīgajā plānošanas stadijā, kā arī izmanto informāciju, kas iegūta iepriekšējās plānošanas stadijās, iekļaujot nepieciešamo informāciju atbilstošā detalizācijas pakāpē, kas ļauj novērtēt plānošanas dokumentā konkrētās paredzētās darbības.

Piemērotās tiesību normas:

- Aizsargjoslu likums;
- Likums "Par ietekmes uz vidi novērtējumu";
- Teritorijas attīstības plānošanas likums;
- Ministru kabineta 1998.gada 29.decembra noteikumi Nr.502 "Aizsargjoslu ap kapsētām noteikšanas metodika";
- Ministru kabineta 2004.gada 23.marta noteikumu Nr.157 „Kārtība, kādā veicams ietekmes uz vidi stratēģiskais novērtējums” 5.,6.,7. punkts;
- Ministru kabineta 2013.gada 30.aprīļa noteikumi Nr.240 „Vispārējie teritorijas plānošanas, izmantošanas un apbūves noteikumi”;
- Ministru kabineta 2014.gada 14.oktobra noteikumi Nr.628 „Noteikumi par pašvaldību teritorijas attīstības plānošanas dokumentiem”.

Lēmuma pieņemšanas pamatojums:

Pamatojoties uz izvērtēto dokumentāciju un faktiem, kā arī šajā Biroja lēmumā ietverto faktisko un tiesisko apstākļu izvērtējumu, argumentiem un apsvērumiem, Birojs ir konstatējis, ka Lokālplānojums Madonas pilsētas teritorijas daļai starp esošo kapsētu, Rūpniecības ielu, Lazdu ielu un zemes vienību ar kadastra Nr. 7001-001-0135 (Lazdu iela 16/1, 16/2, 16/3) Madonas novadā atbilst Likuma 4.panta (3)daļas 1)punktā noteiktajam plānošanas dokumentam, kam Stratēģiskais novērtējums ir nepieciešams (Likuma 4.panta (3)daļas 1)punkts), citu starpā ņemot vērā arī Likuma 23.²pantā noteiktos kritērijus (23.²panta 1)punkta a) un d)apakšpunkts, 2)punkta a) un d)apakšpunkts un 3)punkta c)apakšpunkts) un Likuma 3.panta 1)punktā noteikto ietekmes savlaicīgas novērtēšanas principu.

Lēmums:

Stratēģiskais novērtējums Lokālplānojumam Madonas pilsētas teritorijas daļai starp esošo kapsētu, Rūpniecības ielu, Lazdu ielu un zemes vienību ar kadastra Nr. 7001-001-0135 (Lazdu iela 16/1, 16/2, 16/3) Madonas novadā ir nepieciešams.

Biroja direktors

(paraksts*)

A.Lukšēvics

*Dokuments ir parakstīts ar drošu elektronisko parakstu

5. Ziņojums par institūciju nosacījumu ievērošanu

Datums/reģ.nr.	Institūcijas nosaukums	Nosacījumi	Atzīme par iekļaušanu
24.02.2015. Nr.12- 13/3812/87	Veselības ministrijas Veselības inspekcija Vidzemes kontroles nodaļa	<ol style="list-style-type: none">1. Jaunas kapsētas ierīkošanai jāizvēlas viegli pieejams, paaugstināts zemesgabals ar slīpumu, kas vērsts uz pretējo pusi no apdzīvotas vietas un atklātām ūdenstilpēm. Minētajam zemesgabalam jābūt pilnīgi pasargātam no pārplūšanas, un to nedrīkst šķērsot upītes vai strautiņi.2. Zemesgabalā, kur ierīko kapsētu, jābūt sausai, porainai augsnei (smilts, mālsmilts vai smilšmāls), kas nodrošina gaisa caurlaidību un ātru izžūšanu. Zemesgabalus, kuros ir melnzemes, kūdras vai smagas māla augsnes, kapsētas ierīkošanai neizmanto.3. Kapsētu ierīko teritorijā, kur gruntsūdens līmenis nav augstāks par diviem metriem. Plānojumā nepieciešams atzīmēt aizsargjoslu robežas, paredzot Aizsargjoslu platumu 300 metru no kapsētas teritorijas robežas ārējās malas. Lai nodrošinātu vides un cilvēka sanitāro aizsardzību, aizsargjoslas teritorijā izliegts ierīkot jaunas dzeramā ūdens ņemšanas vietas, izņemot gadījumus, ja ir veikti iespējamās dzeramā ūdens ņemšanas vietas bakterioloģiskās aizsargjoslas aprēķini un konstatēts, ka iespējams nodrošināt kvalitatīvu dzeramo ūdeni., ievērojot Ministru kabineta 2004. gada 20. janvāra noteikumu Nr. 43”Aizsargjoslu ap ūdens ņemšanas vietām noteikšanas metodika”7.2. apakšpunktā noteiktās prasības. Atspoguļot un novērtēt teritorijas labiekārtošanu, funkcionālo izmantošanu: piebrauktuves, autostāvvietas, ietves, veloceliņus,	Iekļauts

		apgaismošanu, apzaļumoto teritoriju, teritoriju saimnieciskiem mērķiem, sadzīves atkritumu savākšanu un utilizāciju. Ievērot Madonas novada teritorijas plānojuma prasības.	
26.01.2016. Nr.1.9/19	Akciju sabiedrība” Madonas ūdens”	1. Lokālplānojumā uzrādīt esošo ūdensvadu un kanalizācijas tīklu izvietojumu; 2. Ievērot “Aizsargjoslu likumu”; 3. Ja lokālplānojumā paredzēta jaunu ūdenssaimniecības tīklu izbūve, izņemot tehniskos noteikumus AS “Madonas ūdens”.	Iekļauts
09.03.2015. Nr.6.5-7/265	Valsts vides dienests Madonas reģionālā vides pārvalde	1. Lokālplānojumu izstrādāt atbilstoši darba uzdevumā norādītajam lokālplānojuma izstrādes mērķim. 2. Lokālplānojumu izstrādi veikt atbilstoši 16.10.2012. MK noteikumu Nr.711 “Noteikumi par pašvaldību teritorijas attīstības plānošanas dokumentiem”(turpmāk- 16.10.2012. MK noteikumi Nr.711) 2.4., 3. un 4.2. nodaļas prasībām, ievērojot 30.04.2013. MK noteikumu Nr.240 “Vispārīgie eritorijas plānošanas, izmantošanas un apbūves noteikumi”prasības. 3. Lokālplānojuma projektā atbilstoši 16.10.2012. MK noteikumu Nr.711 53.2 apakšpunktam: - uzrādīt vides un dabas resursu aizsardzības aizsargjoslas, nosakot aprobežojumus tajās atbilstoši Aizsargjoslu likuma prasībām; - veikt lokālplānojuma teritorijas hidroģeoloģisko izpēti, nosakot teritorijas gruntsūdens plūsmas virzienu, nepieciešamības gadījumā paredzēt attiecīgus aizsardzības pasākumus blakus esošo īpašumu gruntsūdens kvalitātes saglabāšanai; - saskaņā ar 16.10.2012. MK noteikumu Nr.711 23.6 un 26.3. punktu noteikt virszemes ūdensobjektu (Lievērīte) applūstošās teritorijas, kurās atbilstoši Aizsargjoslu likuma 37. pantam ir aizliegts veikt teritorijas uzbēršanu, celt ēkas, būves un arī aizsargdambjus. Nosakot applūstošas, vadīties pēc 03.06.2008. Ministru kabineta noteikumos Nr.406 “Virszemes ūdensobjektu aizsargjoslu noteikšanas metodika” izstrādātās metodikas;	Iekļauts daļēji, daudzu nosacījumu risinājums tiks iekļauts tehniskā projekta izstrādes procesā.

		<ul style="list-style-type: none"> - izstrādāt teritorijas vertikālo plānojumu (nepieciešamības gadījumā teritorijas augstuma līmeņa atzīmju izmaiņas saskaņot ar pieguļošo teritoriju īpašniekiem); - uzrādīt iespējamo jaunās apbūves izvietojumu lokālpilnojumā teritorijā; - uzrādīt krematorijas darbības nodrošināšanai nepieciešamā sadedzināšanas iekārtas, kurināmā veidu, tā uzglabāšanas veidu, pasākumus piesārņojošo vielu un smaku emisijai gaisā samazināšanas un novēršanas pasākumus; - Plānojot jaunās apbūves izvietojumu, maksimāli saglabāt teritorijā augošos vērtīgos kokus; - izstrādāt transporta kustības shēmu, uzrādīt ielas/ceļus/ gājēju celiņus, autostāvvietas/laukumus lokālpilnojumā teritorijā; -izstrādāt inženierkomunikāciju shēmu. Lokālpilnojumā teritorijā ūdensapgādi un kanalizāciju paredzēt no pieslēgumiem pie pašvaldības centralizētajiem ūdensapgādes un kanalizācijas tīkliem, risināt jautājumu par lietusu un sniega kušanas ūdeņu savākšanu un novadīšanu; - mazo arhitektūras formu, apgaismes iekārtu, vizuālās informācijas un labiekārtošanas elementu izvietojumu; - paredzēt atkritumu savākšanas elementus, kas iekļaujas Madonas novada un Vidusdaugavas reģiona atkritumu savākšanas sistēmā. <p>4. Atbilstoši 16.10.2012. MK noteikumu Nr.711 80. apakšpunktam pieprasīt atzinumu VVD Madonas RVP par šo nosacījumu ievērošanu.</p>	
12.03.2015.Nr .4.8/28/2015-N	Dabas aizsardzības pārvalde, Latgales reģionālā administrācija	Pārvalde neiebilst teritorijas plānojumā noteiktās (plānotās) teritorijas izmantošanas mērķu maiņai.	
17.02.2015. Nr.33-1-11/444	Akciju sabiedrība "Latvijas gāze"	Nosacījumus minētā lokālpilnojumā izstrādei nesniedzam, jo tas neietilpst mūsu kompetences ietvaros.	

<p>25.02.2015. Nr.144/1.1- 14.2/146</p>	<p>Latvijas ģeotelpiskās informācijas aģentūra</p>	<p>1. Nepieciešams ievērot normatīvo aktu prasības attiecībā uz ģeotelpisko informāciju, kas izmantojama lokālplānojuma grafiskās daļas izstrādei.</p> <p>1.1. atbilstoši Ministru kabineta 2012. gada 16. oktobra noteikumu Nr.711 “Noteikumi par pašvaldību teritorijas attīstības plānošanas dokumentiem”31. punktam pašvaldības lokālplānojuma izstrādei jāizmanto Latvijas ģeodēziskajā koordinātu sistēmā LKS-92 TM izstrādātu topogrāfisko karti (ne vecāku par pieciem gadiem) ar mēroga noteiktību no 1:2000 līdz 1: 10000.</p> <p>1.2. atbilstoši Noteikumu 61.2. punktam teritorijas attīstības plānošanas dokumentu izstrādē jāizmanto Ģeotelpisko pamatdatu informācijas sistēmas datus un, atbilstoši Noteikumu 55. punktam un 57.1. punktam, jānodrošina institūcijas izsniegto datu nemainību.</p> <p>2. Lokālplānojuma grafisko daļu izstrādā kādā no Noteikumu 4. punktā minētajiem vektordatu formātiem.</p> <p>3. Atbilstoši Noteikumu 25. punktam grafisko daļu noformē, ievērojot normatīvos aktos par dokumentu noformēšanu noteiktās prasības, norādot koordinātu sistēmu, koordinātu tīklu, kartes nosaukumu, kartes pamatnes mēroga un izdrukas mēroga noteiktību, lietotos apzīmējumus ar skaidrojumiem un grafiskās daļas izstrādātāju.</p> <p>4. Lokālplānojuma grafiskajā daļā attēlot un teksta daļā uzskaitīt visus lokālplānojuma teritorijā esošos valsts ģeodēziskā tīkla un vietējā ģeodēziskā tīkla ģeodēzisko punktus un, atbilstoši Aizsargjoslu likuma 20. pantam, noteikt aizsargjoslas ap tiem. Ja aizsargjoslas nevar attēlot lokālplānojuma grafiskajā daļā (aizsargoslas 50 un 5 m), tad tās neattēlo. Teksta daļā jāpievieno ģeodēzisko punktu saraksti – “Valsts ģeodēziskā tīkla punktu saraksts” un “Vietēja ģeodēziskā tīkla punktu saraksts. Vēlams pievienot arī ģeodēzisko punktu izvietojuma shēmas.</p>	
---	--	--	--

		<p>5. Lokālpārplānojuma teksta daļā par aizsargjoslām (Ekspluatācijas aizsargjoslas), to uzskaitījumā minēt ģeodēziskos punktus. Tas nepieciešams, lai pievērstu uzmanību tam, ka arī ģeodēziskajiem punktiem ir jāievēro aizsargjoslas.</p> <p>6. Saskaņā ar Aizsargjoslu likuma 35. un 49. pantu, lokālpārplānojuma teksta daļā jānorāda, ka, veicot plānojuma teritorijā jebkura veida būvniecību, tai skaitā esošo ēku renovāciju un rekonstrukciju, inženierkomunikāciju, ceļu un tiltu būvniecību, teritorijas labiekārtošanu un citu saimniecisko darbību, kas skar ģeodēziskā punktu aizsargjoslu, šo darbu projektētājiem ir jāveic saskaņojums: Aģentūrā – par darbiem valsts ģeodēziskā tīkla punktu aizsargjoslā, pašvaldībā- par darbiem vietējā ģeodēziskā tīkla punktu aizsargjoslā.</p> <p>Renovācijas projektus nepieciešams saskaņot ar ģeodēzisko punktu turētājiem, lai renovējot būvi, ģeodēziskie punkti, kas atrodas ēkās un būvēs netiktu aizsegti, bojāti, iznīcināti vai padarīti nepieejami.</p> <p>7. Lokālpārplānojumā norādīt, ka detālpārplānojumos obligāti ir jāattēlo arī ģeodēziskie punkti.</p>	
26.02.2015. Nr.06-05/417	Valsts kultūras pieminekļu aizsardzības inspekcija	Inspekcija informē, ka lokālpārplānojuma teritorijā neatrodas aizsargājami nekustamie kultūras pieminekļi un to aizsargjoslas (aizsardzības zonas). Līdz ar to inspekcijai nav pamata izvirzīt nosacījumus lokālpārplānojuma izstrādei.	Pieņemts informācijai
02.03.2015. Nr.VM2.7-7/141	Valsts meža dienests, Centrālvidzemes virsmežniecība	Pārbaudot informāciju Meža valsts reģistrā par lokālpārplānojuma teritoriju, konstatēts, ka tā neietilpst meža zemē. Līdz ar to Valsts meža dienests lokālpārplānojumam nosacījumus neizsniedz.	Pieņemts informācijai
29.06.2016. Nr.7-02/809	Vides pārraudzības valsts birojs	Pamatojoties uz izvērtēto dokumentāciju un faktiem, kā arī šajā Biroja lēmumā ietvertoto faktisko un tiesisko apstākļu izvērtējumu, argumentiem un apsvērumiem, Birojs ir konstatējis, ka Lokālpārplānojums Madonas pilsētas teritorijas daļai starp esošo kapsētu, Rūpniecības ielu, Lazdu ielu un zemes vienību ar kadastra	Izstrādāts Vides pārskats

		<p>Nr. 7001-001-0135 Madonas novadā atbilst Likuma 4.panta(3)daļas 1)punktā noteiktajam plānošanas dokumentam, kam Stratēģiskais novērtējums ir nepieciešams (Likuma 4. panta (3)daļas 1) punkts) citu starpā ņemot vērā Likuma 23² .pantā noteiktos kritērijus(23².pantā 1)punktā a) un d) apakšpunkts, 2) punkta a) un d) apakšpunkts un 3) punkta c) apakšpunkts un Likuma 3.panta 1) punktā noteikto ietekmes savlaicīgas novērtēšanas principu. Stratēģiskais novērtējums Lokālpilnojumam Madonas pilsētas teritorijas daļai starp esošo kapsētu, Rūpniecības ielu , lazdu ielu un zemes vienību ar kadastra Nr.7001-001-0135 (Lazdu iela 16/1,16/2,16/3) Madonas novadā ir nepieciešams.</p>	
--	--	--	--

6. Ziņojums par Fizisko personu saņemtajiem priekšlikumiem

Datums/Reģ.nr.	Priekšlikumu iesniedzējs	Priekšlikumi	Atzīme par priekšlikumu iekļaušanu
05.03.2015. Nr.MNP/2.1.3.2./15/668	Cālīte Rūta	Ja ir nodoms attīstīt „Smeceres sila” kompleksu, labāk šo teritoriju izmantot sporta bāzes vajadzībām. Piemēram uzcelt viesnīcu vai viesu namu – vienkāršu, līdzīgu studentu hosteļiem, ko var izmantot arī ikdienā.	Priekšlikumi tiks iekļauti projektēšanas uzdevumā sagatavojot tehniskā projekta izstrādi kapsētas teritorijai.
		Iesakām nojaukt garāžas, kurās gandrīz nekas nenotiek. Drīzāk tās varētu būt pārvērtušās krāmu noliktavās vai arī pavisam pamestas.	
		Jaunus apbedījumus nevar veikt teritorijā, kur ir priežu jaunaudze, jo tas kalns sastāv tikai no māliem. Kādreiz no šī plāna pilsēta jau ir atteikusies pēc mēģinājuma kalnu nolīdzināt ar buldozeru.	

		<p>Stāvlaukums kapsētai noderētu, jo tas neaizņemtu tik lielu platību un neizpostītu naktsvijoļu audzi un griežu ligzdošanas vietu.</p> <p>Līdzekļus, kas paredzēti jauni kapli\cai, varētu izmantot vecās kapličas sakārtošanai. Tas neprasītu daudz naudas, jo vecai kalpičai nav ne vainas.</p> <p>Neesam pret krematoriju, kas būtu noderīga ne tikai mūsu novadam, bet labāk to celt aiz karjera.</p> <p>Vajadzētu sakopt džungļus, kas ir pie Lazdu ielas un ceļa, kas nogriežas uz kapiem.</p>	
<p>2015.gada 10.marta Nr.l 16.03.2015. Nr. MNP/2.1.3.6./15/211</p>	<p>UNA ARAMA Egļu iela 12, Madona, LV- 4801, mob. 26833770</p>	<p>Egļu ielas 12 priekšlikumi:</p> <p>1. Saskaņā ar Ministru kabineta noteikumu Nr. 502 no 29.12.1998. „Aizsargjoslu ap kapsētām noteikšanas metodika” 2.pantu, aizsargjoslas platums ir 300 metru no kapsētas teritorijas robežas ārējās malas. No mūsu mājas Egļu 12 varētu būt tikai kādi 60 m, no citām mājām šis attālums ir vēl mazāks.</p> <p>Pašvaldībām ir tiesības noteikt apbūves un teritorijas plānošanas noteikumos papildu aprobežojumus aizsargjoslu apbūvei kā arī kapu uzturēšanas un labiekārtošanas noteikumi tajās iekļauj arī ārējās teritorijas norobežošanu, kas nav darīts nekad Madonas pilsētas kapos, vismaz no mūsu mājas puses Egļu ielā 12. Tāpēc OBLIGĀTI jānorobežo kapsētas ārējā mala vai nu ar žogu vai kādiem apstādījumiem. Kādreiz bija priekšā mežs, tad paplašinot kapu teritoriju, viss tika izcirsts, bet par teritorijas norobežošanu neviens nav domājis. Nekas patīkams nav, kad</p>	<p>Lokālplānojuma teritorijā tiek noteiktas visas esošās aizsargjoslas atbilstoši MK noteikumu Nr. 502 prasībām. Ieteiktie ierosinājumi tiks iekļauti projektēšanas uzdevumā sagatavojot tehniskā projekta izstrādei kapsētas teritorijai.</p>

		atverot istabā aizkarus, kapu krusti „rēgojas” pa logu iekšā...	
		2. Piekļuve kapiem no Egļu ielas un Lazdu ielas;	
		<ul style="list-style-type: none"> • Lazdu ielai nav ietves un nav asfaltēta visa ielas garumā. No Lazdu ielas nav piekļuves (celiņa) uz pilsētas kapiem. Ceļa daļai līdz Lazdu ielai 13 un stāvlaukumam ir tikai dubļains ceļš. 	
		<ul style="list-style-type: none"> • Egļu ielai kapu virzienā nav asfalts - ir tikai dubļu ceļš pavasarī un lietus laikā. Šo ielu jau no seniem laikiem ļoti daudz pilsētas iedzīvotāji izmanto, lai no pilsētas centra nokļūtu pilsētas kapos. 	
		3. Uzskatam, ka jauna kapliča nav nepieciešama, jo esošā atrodas kapu vidū.	

G. Kveinim; J. Gleizdi

Pilsētai. Lūdzu nosūtīt
atbildi par ierosinājumiem.

06.03.2015 g.

Madonas novada pašvaldības

Atīstības nodaļai.

Andrejs Ceļapīters

Mūsu domas par plānoto teritorijas izmantošanu, ko paredz jaunais lokālpilnvarojums.

1. Ja ir nodoms attīstīt „Smeceres sila” kompleksu, labāk šo teritoriju izmantot sporta bāzes vajadzībām. Piemēram uzcelt viesnīcu vai viesu namu – vienkāršu, līdzīgu studentu hosteļiem, ko var izmantot arī ikdienā.
2. Iesakām nojaukt garāžas, kurās gandrīz nekas nenotiek. Drīzāk tās varētu būt pārvērtušās krāmu noliktavās vai arī pavisam pamestas.
3. Jaunus apbedījumus nevar veikt teritorijā, kur ir priežu jaunaudze, jo tas kalns sastāv tikai no māliem. Kādreiz no šī plāna pilsēta jau ir atteikusies pēc mēģinājuma kalnu nolīdzināt ar buldozeriem.
4. Stāvlaukums kapsētai noderētu, jo tas neaizņemtu tik lielu platību un neizpostītu naktsvijoju audzi un griežu ligzdošanas vietu.
5. Līdzekļus, kas paredzēti jaunai kapličiai, varētu izmantot vecās kapličas sakārtošanai. Tas neprasītu daudz naudas, jo vecajai kapličiai nav ne vainas.
6. Neesam pret krematoriju, kas būtu noderīga ne tikai mūsu novadam, bet labāk to celt aiz karjera.
7. Vajadzētu sakopt džungļus, kas ir pie Lazdu ielas un ceļa, kas nogriežas uz kapiem.

Lazdu ielas 13. Iedzīvotāji.

R. COTIČE

SANĒMĒS

Madonas novada pašvaldība

2015. g. 4. martā

Reģ. Nr. MNP/d. 1.3.d./15/268



MADONAS NOVADA PAŠVALDĪBA

Reģ. Nr. 90000054572
Saieta laukums 1, Madona, Madonas novads, LV-4801
t. 64860090, fakss 64860079, e-pasts: dome@madona.lv

Madonā

18.03.2015. Nr.MNP/2.1.3.6./15/201
Uz 10.03.2015. Nr. 1

Unai Aramai
Egļu iela 12,
Madona, LV-4801

Par atbildes sniegšanu

Madonas novada pašvaldība 2015.gada 18.martā ir saņēmusi Jūsu vēstuli (reģistrēts Madonas novada pašvaldībā 16.03.2015.g. Nr. MNP/2.1.3.6./15/211) ar priekšlikumiem lokālplānojuma Madonas pilsētas teritorijas daļai starp esošo kapsētu, Rūpniecības ielu, Lazdu ielu un zemes vienību ar kad.nr.7001-001-0135 (Lazdu iela 16/1;16/2;16/3) Madonas novadā, izstrādei.

Jūsu priekšlikumi tiks izskatīti un izvērtēti minētā lokālplānojuma 1.redakcijas izstrādes laikā.

Par lokālplānojuma 1.redakcijas sabieriskās apspriešanas laiku informēsim Jūs atbilstoši Darba uzdevumam lokālplānojuma izstrādei, nosūtot Jums attiecīgu paziņojumu.

Izpilddirektors

Ā. Vilšķersts

UNA ARAMA

Egļu iela 12, Madona, LV-4801, mob. 26833770

Madonā

J. Glazdi

Rīcība.

18.03.2015.

Andrejs Ceļapīters

2015.gada 10.martā Nr.1
Uz Nr. MNP/2.1.3.6./15/295 no 09.02.2015.

Madonas novada pašvaldībai
Saieta laukums 1,
Madona, LV-4801

Par priekšlikumiem lokālpārvaldes izstrādei

Egļu ielas 12 priekšlikumi:

1. Saskaņā ar Ministru kabineta noteikumu Nr. 502 no 29.12.1998. „Aizsargjoslu ap kapsētām noteikšanas metodika” 2.pantu, aizsargjoslas platums ir 300 metru no kapsētas teritorijas robežas ārējās malas. No mūsu mājas Egļu 12 varētu būt tikai kādi 60 m, no citām mājām šis attālums ir vēl mazāks.

Pašvaldībām ir tiesības noteikt apbūves un teritorijas plānošanas noteikumos papildu aprobežojumus aizsargjoslu apbūvei kā arī kapu uzturēšanas un labiekārtošanas noteikumi tajās iekļauj arī ārējās teritorijas norobežošanu, kas nav darīts nekad Madonas pilsētas kapos, vismaz no mūsu mājas puses Egļu ielā 12. Tāpēc OBLIGĀTI jānorobežo kapsētas ārējā mala vai nu ar žogu vai kādiem apstādījumiem. Kādreiz bija priekšā mežs, tad paplašinot kapu teritoriju, viss tika izcirsts, bet par teritorijas norobežošanu neviens nav domājis. Nekas patīkams nav, kad atverot istabā aizkarus, kapu krusti „rēgojas” pa logu iekšā...

2. Piekļuve kapiem no Egļu ielas un Lazdu ielas;

- Lazdu ielai nav ietves un nav asfaltēta visā ielas garumā. No Lazdu ielas nav piekļuves (ceļņa) uz pilsētas kapiem. Ceļa daļai līdz Lazdu ielai 13 un stāvlaukumam ir tikai dubļains ceļš.
- Egļu ielai kapu virzienā nav asfalts – ir tikai dubļu ceļš pavasarī un lietus laikā. Šo ielu jau no seniem laikiem ļoti daudz pilsētas iedzīvotāji izmanto, lai no pilsētas centra nokļūtu pilsētas kapos.

3. Uzskatam, ka jauna kapliča nav nepieciešama, jo esošā atrodas kapu vidū.

Ar cieņu,

Una Arama, Egļu 12, Madona, T: 26833770

Una Arama

SANĒMŅS

Madonas novada pašvaldībā

20.15. g. 16. martā

Reģ. Nr. MNP/2.1.3.6./15/295