



MADONAS NOVADA PAŠVALDĪBA

ARONAS PAGASTA PĀRVALDE

Reģ. Nr. 90000021016

Melioratoru iela 3, Kusa, Aronas pagasts, Madonas novads, LV-4847, tālrunis: +37164807120; Fakss: +37164807120, e-pasts:

arona@madona.lv

Madonas novada Aronas pagastā

Madonas novada pašvaldībai
Saieta laukums 1, Madona, LV-4801

27.06.2016. Nr. ARO/1.12/16/140

Par kustamās mantas īpašumā „Naglas Alnīši”
Aronas pagastā izsoli

Aronas pagasta pārvalde lūdz izskatīt lēmuma projektu par pašvaldības īpašuma “Naglas Alnīši” Aronas pagastā cirsmas izsoles rīkošanu, nosacītās cenas un izsoles nolikuma apstiprināšanu, izsoles komisijas izveidi.

Pielikumā:

1. Augošanas koksnes krājas un kvalitātes vērtējums uz 1 lpp.
2. Cirsmas izsoles nolikums uz 6 lpp.
3. E.Skrīdes sertifikāts meža inventarizācijas darbu veikšanai uz 1 lpp.
4. Apliecinājums koku ciršanai ar zemes izvietojuma shēmu uz 4 lpp.
5. Vērtējums uz 1 lpp.
6. Lēmuma projekts uz 1 lpp.

Vadītājs

Andrejs Piekalns

Greidiņa 64807121

AUGOŠAS KOKSNES KRĀJAS UN KVALITĀTES VĒRTĒJUMS

Augošas koksnes krājas un kvalitātes vērtēšana veikta atbilstoši

LATVIJAS KOKSNES KVALITĀTES EKSPERTU SAVIENĪBAS SERTIFIKĀCIJAS
BIROJA APSTIPRINĀTAJAI SISTĒMAI UN KRITĒRIJEM

Augošas koksnes krājas un kvalitātes vērtētājs – Edmunds Skride

Sertifikāts Nr. A-32

Īpašuma „Alnīši”, „Jaunsēnu Alnīši” un „Naglas Alnīši”

NOVĒRTĒJUMS


Veicot Madonas novada Aronas pagasta pārvaldes (Reģistrācijas Nr. 90000021016) īpašumu „Alnīši” ar kadastra Nr. 70420080239 5. kv. 2. nog. 1,07 ha, „Jaunsēnu Alnīši” ar kadastra Nr. 70420040166 3. kv. 5,7,8 nog. 4,42 ha un „Naglas Alnīši” ar kadastra Nr. 70420010166 1. kv. 3,4 nog. 1,15 ha apsekošanu dabā konstatēts, ka zemes vienībā ar kadastra nr. 70420080239 5. kv. 2. nog. 1,07 ha platībā kopējā stumbru krāja ir 205,37 m³, 70420040166 3. kv. nog. 5,7,8 4,2 ha kopējā stumbru krāja ir 1096,9 m³ un 70420010166 1. kv. 3,4 nog. 1,15 ha kopējā stumbru krāja ir 364,31 m³.

Meža vērtības noteikšanas metodikas koksnes kvalitātes klašu cenas attiecinātas cirsma piedāvājuma cenām reģionā, laika periodā 13.06.2016.-13.07.2016.

Cirsma tirgus vērtība īpašumā „Alnīši” kad. Nr. 70420080239 5. kv. 2. nog. 1,07 ha sastāda 4,0 tūkst. EUR. Īpašumā „Jaunsēnu Alnīši” kad. Nr. 70420040166 3. kv. 5,7,8 nog. 4,42 ha sastāda 15,5 tūkst. EUR.

Īpašumā „Naglas Alnīši” kad. Nr. 70420010166 1. kv. 3,4 nog. 1,05 ha sastāda 6,0 tūkst. EUR.

Taksators: Edmunds Skride



.... Pielikums

APSTIPRINĀTS

ar Madonas novada pašvaldības domes

... .. 2016. lēmumu Nr.

(protokols Nr.... ..p)

**Madonas novada pašvaldības
īpašuma „Naglas Alnīši”
zemes gabala ar kadastra apzīmējumu 7042 001 0166
CIRSMAS IZSOLES NOLIKUMS**

1. Šis nolikums nosaka kārtību, kādā tiek organizēta Madonas novada pašvaldības cirsmu kailcirtes izsole un noteikts pircējs, ar kuru Aronas pagasta pārvalde slēdz cirsmu pirkšanas – pārdošanas līgumu.
2. Par izsoles dalībnieku var būt maksāspējīgas gan juridiskas, gan fiziskas personas, kas ir iemaksājušas dalības naudu un nodrošinājuma naudu. Par izsoles pretendentu nevar būt tāda persona, kurai ir debitoru parādi saistībā pret pašvaldību un Valsts Ieņēmumu dienestu.
3. **Izsoles organizētājs:** Aronas pagasta pārvalde, juridiskā adrese: Melioratoru iela 3, Kusa, Aronas pagasts, Madonas novads, LV-4847, reģistrācijas Nr.90000021016.
4. **Izsoles vieta un laiks:** Aronas pagasta pārvalde, Melioratoru iela 3, Kusa, Aronas pagasts, Madonas novads, 2016.gada, plkst.10.00.
Dalībnieku reģistrācija katru darba dienu līdz 2016.gada plkst. 9.00. ieskaitot, laikā no plkst. 8.00 līdz plkst.16.00 Aronas pagasta pārvaldē, adreses: Melioratoru iela 3, Kusa, Aronas pagasts, Madonas novads,
5. **Izsoles veids:** atklāta mutiska izsole ar augšupejošu cenu.
6. Izsoli organizē izsoles komisija, kuru apstiprina Madonas novada pašvaldības dome.
7. **Izsoles objekts:** Madonas novada pašvaldības cirsmas īpašumā „Naglas Alnīši” Aronas pagastā kā nedalāma izsoles vienība sastāvoša no:

Nr. p. k.	Kadastra apzīmējums	Kvartāls	Nogabals	Platība ha	Stumbru krāja m ³	Valdošā suga
1.	7042 001 0166	1	3	0,78	364,31	B
2.	7042 001 0166	1	4	0,37		Ba
Kopā:				1,15		

8. **Nosacītā cena: EUR 6000,00** (seši tūkstoši *euro*).
Objekts netiek pārdots lētāk par nosacīto cenu, kas ir vienāda ar izsoles sākumcenu.
Izsoles sākumcenu veido koku pārdošanas cena uz celma, noapaļota līdz veseliem skaitļiem.
9. Izsoles solis- cenas paaugstinājums izsoles laikā : EUR 300,00 (trīs simti *euro*).
10. Izsolīto cirsmu koksne nododama pircēja īpašumā, lietojumā un valdījumā tūlīt pēc līguma parakstīšanas. Pircējam jāsatīra cirsmas, cirsmas atliekas sakraujot un sablīvējot uz treilēšanas ceļiem, vai jāsadedzina. Jāuztur kārtībā meža ceļi un pievadceļi.
11. Izsolē iegūtos līdzekļus ieskaita Aronas pagasta pārvaldes budžetā norēķinu kontā Nr.LV31UNLA0030900130709 A/S „SEB Banka” Madonas filiālē, bankas kods UNLALV2X.
12. Informācija par izsoles datumu un laiku ievietojama interneta vietnēs www.madona.lv, <http://www.aronaspagasts.lv/jauns/list.php?s=4&c=4&cdmerror=4>, publicējama laikrakstos

- “Stars” un „Latvijas Vēstnesis” ne vēlāk kā 15 dienas pirms izsoles sākuma. Paziņojumus par izsoli izliek arī izsoles vietā.
13. Sludinājumā un paziņojumā par izsoli tiek norādīts:
 - 13.1. Izsolāmās mantas nosaukumu un atrašanās vietu;
 - 13.2. Kur un kad var iepazīties ar izsoles noteikumiem;
 - 13.3. Izsolāmās mantas apskates vieta un laiks;
 - 13.4. Pieteikumu reģistrācijas un izsoles vieta un laiks;
 - 13.5. Izsolāmās mantas nosacītā cena, nodrošinājuma apmērs un iemaksas kārtība;
 - 13.6. Izsoles veids;
 - 13.7. Samaksas kārtība;
 14. Starp izsoles dalībniekiem aizliegta vienošanās, kas varētu ietekmēt izsoles rezultātus un gaitu. Komisijai ir tiesības atstādināt pretendentu vai pārtraukt un atcelt izsoli, ja konstatēt vienošanās fakti.
 15. Visiem izsoles dalībniekiem ir vienādas tiesības izsoles komisijas noteiktajā laikā no sludinājuma publicēšanas dienas līdz izsoles sākumam iepazīties ar izsolei paredzēto cirsmu sarakstu, apskatīt cirsmas dabā, veikt kontroles novērtējumu. Ar cirsmu varēs iepazīties darba dienās, iepriekš piezvanot un vienojoties par apskates laiku pa tālruni 26562846 pārvaldes vadītājam Andrejam Piekalnam. Pašvaldība nokļūšanai uz cirsmu ar transportu nenodrošina.
 16. Izsoles dalībnieki līdz izsoles sākumam iemaksā nodrošinājuma naudu 10% apmērā no izsoles sākumcenas Aronas pagasta pārvaldes kontā Nr.LV31UNLA0030900130709 a/s „SEB Banka” Madonas filiālē, bankas kods UNLALV2X vai pārvaldes kasē. Nodrošinājuma naudu dalībniekiem, kuri nav nosolījuši cirsmu, Aronas pagasta pārvalde atmaksā 15 darba dienu laikā pēc izsoles ar pārskaitījumu dalībnieka norēķinu kontā.

Izsoles dalībnieku reģistrācija

17. Lai piedalītos izsolē, pretendentam pirms izsoles jāiesniedz rakstisks pieteikums (1. Pielikums) par piedalīšanos izsolē un jāsamaksā nodrošinājuma nauda. Ja pieteikumu paraksta pilnvarotā persona, pieteikumam pievieno pilnvaras oriģinālu vai pilnvaras izdevēja apliecinātu pilnvaras kopiju. Izsolē nedrīkst piedalīties personas, kuras pirms izsoles nav izpildījuši izsoles kārtības 17.punktu. Ārvalstīs izsniegti dokumenti tiek pieņemti, ja tie noformēti atbilstoši Latvijai saistošu starptautisko līgumu noteikumiem.
18. Izsoles dalībniekus reģistrē publikācijā norādītajā termiņā.
19. Ja persona ir izpildījusi izsoles priekšnoteikumus, tā tiek reģistrēta izsoles dalībnieku reģistrācijas sarakstā (2.pielikums) un tai izsniedz reģistrācijas apliecību (3.pielikums).
20. Izsoles dalībnieks netiek reģistrēts:
 - 20.1. Ja nav iesniegti visi 17.punktā norādītie dokumenti,
 - 20.2. Ja nav iestājies vai ir beidzies izsoles dalībnieku reģistrācijas termiņš.

Izsoles procedūra

21. Izsoles rīkotājs pirms izsoles sākšanas pārliecinās par dalībnieku (solītāju) ierašanos uz izsoli pēc šo noteikumu 19.punktā minētā saraksta un sastāda izsoles dalībnieku sarakstu. Izsoles dalībnieki pirms izsoles sākšanas paraksta izsoles noteikumus. Pircējs pērk cirsmas, kādas tās ir, tam ir zināms to faktiskais stāvoklis un apjoms un tas neizvirzīs pret pārdevēju un cirsmu novērtētāju nekādas pretenzijas sakarā ar cirmās varbūt atklātiem trūkumiem.
22. Izsoles gaita tiek protokolēta.
23. Izsoles rīkotājs izsoles dalībnieku sarakstā ieraksta katra dalībnieka vārdu un uzvārdu vai nosaukumu, kā arī solītāja pārstāvja vārdu un uzvārdu.
24. Izsole notiek arī tādā gadījumā, ja uz izsoli ierodas tikai viens izsoles dalībnieks. Šādā gadījumā izsoles dalībniekam par vienu soli ir jāpārsola nosacītā cena (sākumcena).
25. Izsoli vada izsoles rīkotāja nozīmēts izsoles vadītājs. Atklājot izsoli, izsoles vadītājs paziņo,

- kāds Nekustamais īpašums tiek pārdots, nosauc tā nosacīto cenu (sākumcenu), pārsolīšanas summu un iesāk solīšanas procesu ar jautājumu "Kurš sola nosacīto cenu (sākumcenu)?".
26. Pārsolīšanas summa (izsoles solis) vienai reizei ir noteikts šī nolikuma 9.punktā.
 27. Solīšanas procesā solītājs paceļ savu reģistrācijas kartīti ar numuru (kuru tam izsniedzis izsoles rīkotājs saskaņā ar izsoles dalībnieku sarakstā minētajiem datiem). Izsoles vadītājs paziņo solītāja reģistrācijas kartītes numuru un piedāvāto cenu. Ja neviens no solītājiem vairs augstāku cenu nepiedāvā, izsoles vadītājs trīs reizes atkārti visaugstāko cenu un apstiprina to ar āmura piesitienu. Pēdējais āmura piesitiens nozīmē, ka izsoles vadītājs pieņēmis pēdējo solījumu un izsole ir noslēgusies.
 28. Atsakoties no turpmākas solīšanas, katrs izsoles dalībnieks apstiprina ar savu parakstu izsoles dalībnieku sarakstā savu pēdējo solīto cenu.
 29. Nekustamais īpašums tiek pārdots izsoles dalībniekam, kurš nosola augstāko cenu (Pircējam). Šī cena ir pirkuma maksa.
 30. Piedāvātā augstākā cena jāsamaksā 7 (septiņu) dienu laikā no izsoles dienas Aronas pagasta pārvaldes budžeta kontā Nr.LV31UNLA0030900130709 A/S „SEB Banka” Madonas filiālē, bankas kods UNLALV2X. Iemaksātā nodrošinājuma nauda tiek ieskaitīta pirkuma maksā kā priekšapmaksā.
 31. Nokavējot noteikto samaksas termiņu, nosolītājs tiesības slēgt pirkuma līgumu un zaudē iesniegto nodrošinājumu, bet mantas atsavināšana turpināma Publiskas personas mantas atsavināšanas likuma un šā nolikuma noteiktajā kārtībā.
 32. Izsoles rīkotājs septiņu dienu laikā pēc izsoles apstiprina izsoles protokolu un izsoles dokumentus iesniedz Madonas novada pašvaldības domes priekšsēdētājam izsoles rezultātu apstiprināšanai.
 33. Madonas novada pašvaldības domes priekšsēdētājs izsoles rezultātus apstiprina tikai tad, ja noteiktajā termiņā un apmērā samaksāta izsolē nosolītā summa.
 34. Pēc tam, kad Madonas novada pašvaldības domes priekšsēdētājs apstiprina izsoles rezultātus, Aronas pagasta pārvalde slēdz ar pircēju pirkuma līgumu par nosolīto summu.
 35. Pēc tam, kad Madonas novada pašvaldības domes priekšsēdētājs apstiprina izsoles rezultātus, Aronas pagasta pārvalde atmaksā nodrošinājuma naudu tām personām, kuras bija iesniegušas pieteikumu uz izsoli.
 36. Sūdzības par izsoles rīkotāja darbībām var iesniegt Madonas novada pašvaldības domes priekšsēdētājam (adrese: Saieta laukums 1, Madona, Madonas novads, LV-4801).

Notikušas izsoles

37. Ja neviens pircējs nav pārsolījis izsoles sākumcenu vai arī nosolītājs nav samaksājis nosolīto cenu, izsole atzīstama par nenotikušu.
38. Iestājoties šī nolikuma 36.punktā noteiktajam gadījumam, izsoles komisija pašvaldības domei var ierosināt citu Publiskas personas mantas atsavināšanas likumā paredzēto atsavināšanas veidu.

Pagasta pārvaldes vadītājs



Andrejs Piekalns

Pretendentu paraksti:

1.pielikums

Nekustamā īpašuma "Naglas
Alnīši", Aronas pagasts,
Madonas novads
Cirsma izsoles noteikumiem

Aronas pagasta pārvaldei

(fiziskai personai -vārds, uzvārds; juridiskai personai – nosaukums)

(personas kods; reģistrācijas Nr.)

(adrese, tālrunis)

PIETEIKUMS

**Madonas novada pašvaldības īpašuma „Naglas Alnīši” zemes gabala ar kadastra
apzīmējumu 7042 001 0166 cirsma izsolei**

Vēlos pieteikties uz nekustamā īpašuma "Naglas Alnīši", Aronas pagasts, Madonas novads atklātu
mutisku izsoli ar augšupejošu soli.

Pievienotie dokumenti:

- nodrošinājuma naudas iemaksas apliecinošs dokuments;
- _____
- _____
- _____
- _____

2016.gada __. _____

(paraksts; paraksta atšifrējums)

2.pielikums

Nekustamā īpašuma "Naglas Alnīši",
Aronas pagasts, Madonas novads
Cirsma izsoles noteikumiem

Izsoles dalībnieku reģistrācijas saraksts

Nr. p.k. (Kārtas Nr.)	Izsoles dalībnieks (vārds, uzvārds/ nosaukums)	Pers. kods, pases dati/ reģ. Nr.	Adrese, tālrunis	Apliecinājums (Dalībnieks paraksta pirms izsoles sākuma)
1.				Ar savu parakstu apliecinu, ka esmu iepazinies ar izsoles noteikumiem, piekrītu tos ievērot un piedalīties izsolē, izsoles īpašuma sākotnējā maksa ir zināma, tai piekrītu, esmu saņēmis izsoles reģistrācijas kartīti ar kārtas numuru "1".
2.				Ar savu parakstu apliecinu, ka esmu iepazinies ar izsoles noteikumiem, piekrītu tos ievērot un piedalīties izsolē, izsoles īpašuma sākotnējā maksa ir zināma, tai piekrītu, esmu saņēmis izsoles reģistrācijas kartīti ar kārtas numuru "2".
3.				Ar savu parakstu apliecinu, ka esmu iepazinies ar izsoles noteikumiem, piekrītu tos ievērot un piedalīties izsolē, izsoles īpašuma sākotnējā maksa ir zināma, tai piekrītu, esmu saņēmis izsoles reģistrācijas kartīti ar kārtas numuru "3".

3.pielikums

Nekustamā īpašuma "Naglas
Alnīši", Aronas pagasts,
Madonas novads
Cirsmas izsoles noteikumiem

Izsoles dalībnieka reģistrācijas apliecība Nr. _____

(izsoles dalībnieka nosaukums/vārds, uzvārds; reģ. Nr./personas kods);

(pilnvarotās personas vārds, uzvārds un personas kods)

Par dalību nekustamā īpašuma "Naglas Alnīši", Aronas pagasts, Madonas novads izsolē, kas notiks 2016.gada

Objekta nosacītā sākumcena - **EUR 6000,00** (seši tūkstoši *euro*).

Nodrošinājuma nauda iemaksāta _____.

Izsoles organizētāja pārstāvis _____

... .. 2016.



-503-508

Sert

SILVASERT, SIA

Reģ. Nr. 43603063287

Adrese: Atmodas iela 19, Jelgava, LV-3007

SERTIFIKĀTS

MEŽA INVENTARIZĀCIJAS DARBU VEIKŠANAI

Sērija
A

Sertifikāta numurs

32

Sertificētā persona

Edmunds SKRIDE

Personas kods 190453-11700

Sertifikāts izsniegts 2014. gada 22. novembrī

Sertifikāts izsniegts atbilstoši Ministru kabineta 2013. gada 23. aprīļa noteikumiem Nr. 226 "Meža inventarizācijas veicēju sertifikācijas un sertificēto personu darbības uzraudzības kārtība"

Sertificēšanas
institūcijas vadītājs

Inga POPANDOPULO

(vārds, uzvārds)

(paraksts)





Valsts meža dienests

1. eksemplārs

APLIECINĀJUMS NR.1017613 KOKU CIRŠANAI

Saskaņā ar īpašnieka vai tiesiskā valdītāja

Vārds, uzvārds	Personas kods	Juridiskās personas nosaukums	Reģistrācijas Nr.	Adrese
		MADONAS NOVADA PAŠVALDĪBA	90000054572	Saieta Laukums 1, Madona, Madonas Nov.

pilnvarotās personas

Vārds, Uzvārds	Personas kods	Pilnvaras Nr.	Izdošanas datums	Izdevējiestāde
Vilnis Zosārs	301259-11703	MNP/2.1.3.4/16/40	07.01.2016	Madonas novada pašvaldība

iesniegumu Nr.1018300, kurā lūgts izsniegt apliecinājumu koku ciršanai, un pamatojoties uz Administratīvā procesa likuma 63.panta pirmās daļas 1.punktu un Meža likuma 12.panta pirmo daļu, nolemju atļaut cirst kokus saimniecības (struktūrvienības) **Naglas Alnīši** mežā, ievērojot normatīvo aktu prasības.

Virsmēžniecība **Centrālvidzemes virsmēžniecība**


Administratīvās teritorijas nosaukums **Madonas novads, Aronas pagasts**

Cirsmas Nr.	Cirtes veids	Cirtes izpildes veids	Zemes vienības kadastra apzīmējums	Kvartāla Nr.	Nogabala Nr.	Izcērtamā platība (ha)
1	Galvenā cirte	Kailcirte	70420010166	1	3	0,78
1	Galvenā cirte	Kailcirte	70420010166	1	4	0,37
Kopā						1,15

Apliecinājums derīgs no **2016.gada 5.aprīļa** līdz **2018.gada 31.decembrim**. Apliecinājuma izdevējs

Centrālvidzemes virsmēžniecība, Cēsaines nodaļa. Izdevēja adrese **Skolas iela 27, Madona,**

Madonas novads, LV-4801 Tālruna numurs **64829870**.

2016 .gada 5.aprīlī .Amatpersona **Alda Cinberga** paraksts  (paraksts)


Apliecinājums ir sagatavots divos vienādos eksemplāros. Apliecinājumu var apstrīdēt mēneša laikā no tā saņemšanas **Centrālvidzemes virsmēžniecības** virsmēžzinim.

Centrālvidzemes virsmežniecība Madonas mežniecība Cesvaines nodaļa

Aronas pagasts, Madonas novads, s-ba „Naglas Alnīši” kad.70420010166

galvena kailcirte 1.kv. 3;4.nog.1.155 ha M1:10000


Z



#	X	Y
0	620308.357278	6311203.407593
1	620411.048297	6311165.193093
2	620449.392980	6311190.924579
3	620476.687211	6311164.968251
4	620448.980960	6311160.462448
5	620368.651420	6311121.168047
6	620337.664354	6311110.296727
7	620326.166610	6311122.024130
8	620289.814866	6311121.455363
9	620247.957266	6311141.580610
10	620275.583799	6311209.402482
11	620308.357278	6311203.407593

Garums 549.523 m
Platība 1.155 ha

Apliecinu, ka galvenas kailcirtes cirsma platības robežas apvidū ir zināmas un zemes vienības robežzīmes un robežstīgas apvidū ir ierīkotas un uzturētas atbilstoši normatīvajiem aktiem par zemes kadastrālo uzmērīšanu.

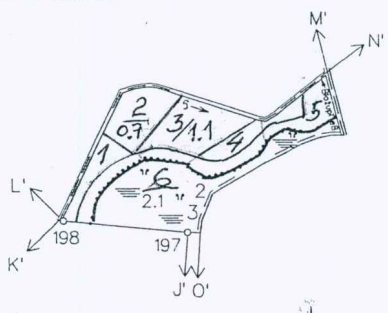

Paraksts / Atšifrējums

30.03.2016.
Datums

Kopplatība, ha	ZEMES LIETOŠANAS VEIDI														
	Lauksaimniecības izmantojamā zeme	TAISKAITĀ					Meži	Krūmāji	Purvi	Zem ūdeņiem	Taiskaitā zem zivju dīķiem	Zem ēkām un pagāliem	Zem ceļiem	Pārējās zemes	No lauksaimniecībai nelielās zemes
		Aroznie	Augļu dārzi	Pļavas	Garības										
5.9	-	-	-	-	-	3.5	-	2.1	0.3	-	-	-	-	-	



z.v. kad. apz. 7042 0010166



1	0.4
4	0.5
5	0.8

APROBEŽOJUMI

- 1. 01020104 ūdensteces - Blozupītes aizsargjoslas teritorija 10m - 0.1ha
- 2. 01020205 ūdenstilpes - Naglas ezera aizsargjoslas teritorija 10m - 0.3ha
- 3. 010503 tauvas joslas teritorija gar Naglas ezeru 10m - 0.3ha

ROBEŽU APRAKSTS

- J' K' saimniecības PĒČI zeme
- K' L' saimniecības PUĻPI zeme
- L' M' saimniecības BEITĀNI zeme
- M' N' saimniecības KRIEVLEJAS zeme
- N' O' valsts brīvā zeme-Naglas ezers
- O' J' saimniecības PĒČI zeme

DOKUMENTS REĢISTRĒTS
Nekustamā īpašuma valsts kadastra informācijas sistēmā

21. AUG. 2007 *[Signature]* D. Saulīte

Meža plānu zīmēja: *[Signature]*
Zvērīnāts taksators E. Skride

Saišinājumi:

z.v. kad. apz. zemes vienības kadastra apzīmējums

... ha lielā platībā nepieciešams meliorācijas sistēmu remonts vai rekonstrukcija

Mērogs 1:10000

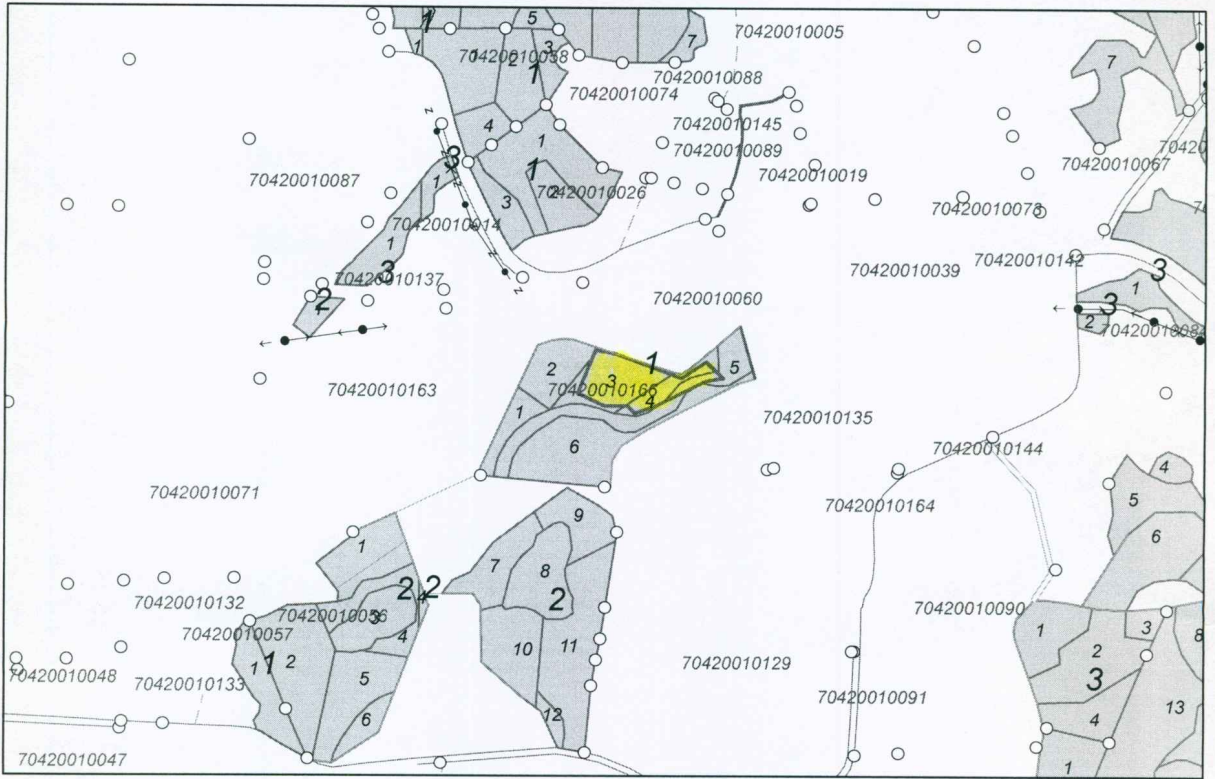
Ortofotokartes Nr. 4411-35

Nr.zemes ierīcības projektā 13⁰²⁷

Plānu sagatavoja mērnieks	<i>[Signature]</i>	Ineta Grundmane	31.07.2007.
---------------------------	--------------------	-----------------	-------------

S-ba NAGLAS ALNĪŠI kad.70420010166

1:10 000



Madonas novada, Aronas pagasta
Kadastra Nr. 70420010166
1. kvartāls, 3, 4 nogabals, platība – 1,15 ha

Suga	Koku skaits	Apjoms, m ³			Vidējais koks, m ³
		Lietkoksne	Malka	Kopā m ³	
Apse	77	38,68	77,06	115,74	
Egle	146	89,07	17,34	106,41	
Bērzs	62	30,41	8,00	38,41	
Baltalksnis	583	10,64	86,87	97,51	
Blīgzna	40		6,24	6,24	
Priede					
Kļava					
Kopā	908	168,8	195,51	364,31	0,40

Dastoja, novērtēja:

/M. Briņķis/

Pārbaudīja:

/E. Skride/



Par pašvaldības īpašuma „Naglas Alnīši” Aronas pagastā cirsmas izsoles rīkošanu, nosacītās cenas un izsoles nolikuma apstiprināšanu, izsoles komisijas izveidi

Ziņo: *Andrejs Piekalns – Aronas pagasta pārvaldes vadītājs*

Madonas novada pašvaldības domē saņemta Aronas pagasta pārvaldes 27.06.2016. vēstule Nr. ARO/1.12/16/140 par pašvaldības īpašuma „Naglas Alnīši” ar kadastra apzīmējumu 7042 001 0166 1.kvartāla 3. un 4. nogabala cirsmas 1,15 ha platībā Aronas pagastā pārdošanu atklātā mutiskā izsolē ar augšupejošu soli, nosacītās cenas un izsoles nolikuma apstiprināšanu, kā arī cirsmu izsoles komisijas izveidošanu.

Augošas koksnes krājas un kvalitātes vērtējumu ir veicis sertificēts vērtētājs Edmunds Skride, sertifikāts A-32. Saskaņā ar vērtējumu, cirsmas tirgus vērtība sastāda **EUR 6000,00** (seši tūkstoši *euro*).

Saskaņā ar “Publiskas personas mantas atsavināšanas likuma” 3.panta otro daļu, Publisku personu mantas atsavināšanas pamatveids ir mantas pārdošana izsolē.

Noklausījusies A.Piekalna sniegto informāciju, pamatojoties uz “Publiskas personas mantas atsavināšanas likuma” 3.panta otro daļu, 8.panta piekto daļu **atklāti balsojot: PAR -** ____, **PRET-** ____, **ATTURAS-** ____, Madonas novada pašvaldības Domes Finanšu un attīstības komiteja **nolemj:**

Virzīt uz Madonas novada pašvaldības Domes Sēdī sekojošu lēmuma projektu:

1. Rīkot Madonas novada pašvaldības nekustamā īpašuma „Naglas Alnīši” ar kadastra apzīmējumu 7042 001 0166 1.kvartāla 3. un 4. nogabala cirsmas 1,15 ha platībā Aronas pagastā pārdošanu atklātā mutiskā izsolē ar augšupejošu soli.

2. Apstiprināt īpašuma „Naglas Alnīši” cirsmas nosacīto cenu EUR 6000,00 (seši tūkstoši *euro*) saskaņā ar augošas koksnes krājas un kvalitātes vērtētāja Edmunda Skrides, sertifikāts A-32, novērtējumu (1. Pielikums).

3. Apstiprināt izsolē pārdodamās cirsmas ar kadastra Nr. 7042 001 0166 1.kvartāla 3. un 4. nogabala izsoles nolikumu (2.Pielikums).

4. Izveidot cirsmas izsoles komisiju sekojošā sastāvā:

Andrejs Piekalns – Aronas pagasta pārvaldes vadītājs, komisijas priekšsēdētājs;

Vita Lepere – Aronas pagasta pārvaldes galvenā grāmatvede;

Rasma Šakina – Aronas pagasta pārvaldes zemes lietu speciāliste;

Helmuts Pujats – Juridiskās nodaļas jurists.

Madonas novada

Aronas pagasta pārvaldes vadītājs



Andrejs Piekalns