

## Madonas novada teritorijas plānojuma 2013.-2025.gadam izstrāde

### Pašvaldības pieprasījuma informācijai un/vai nosacījumiem no darba uzdevumā minētajām institūcijām pārskats

#### Madonas novada teritorijas plānojuma 2013.-2025. gadiem izstrādei institūcijām un uzņēmumiem pieprasītie un saņemtie nosacījumi (Saskaņā ar Darba uzdevuma 8.punktu)

Nr.	Institūcijas vai uzņēmuma nosaukums	Izsūtītās vēstules		Saņemtie nosacījumi, informācija		Reģistrācijas Nr.
		datums	numurs	datums	numurs	
1	Valsts vides dienesta Madonas reģionālā vides pārvalde	17.01.2011.	MNP/2.1.3.1./11/149	09.02.2011.	65.-26/138	MNP/2.1.3.2./11/418
2	Valsts kultūras pieminekļu aizsardzības inspekcija	17.01.2011.	MNP/2.1.3.1./11/148	03.02.2011.	06-11/203	MNP/2.1.3.1./11/351
3	VAS „Latvijas Valsts ceļi”	17.01.2011.	MNP/2.1.3.1./11/147	07.02.2011.	4.5.7.-13	MNP/2.1.3.1./11/385
4	Veselības ministrija Veselības inspekcijas Vidzemes kontroles nodaļa	17.01.2011.	MNP/2.1.3.1./11/146	09.02.2011.	5.8-34/1542	MNP/2.1.3.1./11/487
5	VZD Zemgales reģionālā nodaļa	17.01.2011.	MNP/2.1.3.1./11/145	26.01.2011.	10-07-Z/3	MNP/2.1.3.1./11/323
6	AS "Augstsprieguma tīkls"	17.01.2011.	MNP/2.1.3.1./11/144	31.01.2011.	502100-07-191	MNP/2.1.3.1./11/339
7	VAS „Latvenergo”	17.01.2011.	MNP/2.1.3.1./11/143	17.02.2011.	01VL00-13/1328	MNP/2.1.3.1./11/488
8	A/S „Latvijas gāze”	17.01.2011.	MNP/2.1.3.1./11/142	17.02.2011.	27.4-1/432	MNP/2.1.3.1./11/522
9	Valsts ugunsdzēsības un glābšanas dienests	17.01.2011.	MNP/2.1.3.1./11/141	02.02.2011.	22/10.6-6	MNP/2.1.3.1./11/318
10	Valsts iestāde „Vidzemes plānošanas reģions”	17.01.2011.	MNP/2.1.3.1./11/60	22.02.2011.	1-15.1/93	MNP/2.1.3.1./11/518
11	LAD Viduslatvijas reģionālā lauksaimniecības pārvalde	17.01.2011.	MNP/2.1.3.1./11/140	20.01.2011.	1.1-10/114	MNP/2.1.3.1./11/200
12	Valsts meža dienesta Madonas virsmežniecība	17.01.2011.	MNP/2.1.3.1./11/139	18.02.2011.	7-8./17	MNP/2.1.3.1./11/529

13	VAS „Latvijas valsts meži”	17.01.2011.	MNP/2.1.3.1./11/138	03.03.2011.	4.1-1.1/006h/150/11/8	MNP/2.1.3.1./11/625
14	VSIA „Latvijas Vides, ģeoloģijas un meteoroloģijas centrs”	17.01.2011.	MNP/2.1.3.1./11/155	02.02.2011.	4-3/149	MNP/2.1.3.1./11/357
15	Dabas aizsardzības pārvalde	17.01.2011.	MNP/2.1.3.1./11/150	04.02.2011.	R4-7/37	MNP/2.1.3.1./11/415
16	SIA „Lattelekom”	17.01.2011.	MNP/2.1.3.1./11/151	28.01.2011.	1226-1	MNP/2.1.3.1./11/322
17	SIA „Latvijas mobilais telefons”	17.01.2011.	MNP/2.1.3.1./11/152	24.01.2011.	110/ZN	MNP/2.1.3.1./11/215
18	SIA „BITE Latvija”	17.01.2011.	MNP/2.1.3.1./11/153			
19	SIA „Tele 2”	17.01.2011.	MNP/2.1.3.1./11/154			
20	Latvijas Republikas Satiksmes ministrija	17.01.2011.	MNP/2.1.3.1./11/156	16.02.2011.	15 - 01/772	MNP/2.1.3.1./11/478
21	Valsts akciju sabiedrības „Latvijas dzelzceļš”	17.01.2011.	MNP/2.1.3.1./11/157	01.02.2011.	DNR-2/378-2011	MNP/2.1.3.1./11/358

Madonas novada attīstības programmas 2013.-2020.gadam un Madonas novada teritorijas plānojuma 2013.-2025.gadam izstrādes vadītāja, Madonas novada Attīstības nodaļas Teritorijas plānotāja.

Ilona Gleizde





# MADONAS NOVADA PAŠVALDĪBA

Reģ. Nr. 90000054572

Saieta laukums 1, Madona, Madonas novads, LV-4801

t. 64860090, fakss 64860079, e-pasts: dome@madona.lv

17.01.2011. Nr. *DTN/A 13.2.14/449*

**Valsts vides dienests**

**Madonas reģionālā vides pārvalde**

Blaumaņa 7, Madona,

Madonas novads, LV-4801

***Par Madonas novada teritorijas plānojuma  
izstrādes uzsākšanu un informācijas un/vai nosacījumu izsniegšanu***

Saskaņā ar Madonas novada domes 2010.gada 28.decembra lēmumu „Par Madonas novada teritorijas plānojuma 2013.-2025.gadiem izstrādes uzsākšanu” (domes sēdes protokols Nr.25, 5.p.) un lēmuma 1. pielikumu „Darba uzdevums Madonas novada teritorijas plānojuma 2013.-2025.gadiem izstrādei” ir uzsākta Madonas novada teritorijas plānojuma 2013.-2025.gadiem izstrāde.

Pamatojoties uz Latvijas Republikas Ministru kabineta 2009.gada 6.oktobra noteikumiem Nr.1148 „Vietējās pašvaldības teritorijas plānošanas noteikumi” 13. punktu, lūdzam izsniegt informāciju un/vai nosacījumus Madonas novada teritorijas plānojuma 2013.-2025.gadiem izstrādei.

Pielikumā: 1. Madonas novada domes 2010.gada 28.decembra sēdes protokola Nr.25 5.punkta „Par Madonas novada teritorijas plānojuma 2013.-2025.gadiem izstrādes uzsākšanu” izraksta kopija un lēmuma 1.pielikuma „Darba uzdevums Madonas novada teritorijas plānojuma 2013.-2025.gadiem izstrādei” kopija uz 10 lpp.

Izpilddirektors:

Ā.Vilškersts

I.Škinča tel. 25615880



*J. Šupītiņai*  
*Reģistrācijai*

*14.02.2019.*

Latvijas Republikas Vides aizsardzības un reģionālās attīstības ministrija  
VALSTS VIDES DIENESTA

**MADONAS REĢIONĀLĀ VIDES PĀRVALDE**

Reģistrācijas Nr. 90000017078, Blaumaņa iela 7, Madona, LV-4801  
tālrunis 64807451, mobilais tālrunis 29417895, fakss 64807452, e-pasts: madona@madona.vvd.gov.lv

*09.08.2011.* Nr. 65.-26/ *138*

Uz Nr.MNP/2.1.3.2./11/049 no 17.01.2011.

**Madonas novada pašvaldībai,**  
Reģ. Nr. 90000054572;

Saieta laukums 1, Madona,  
Madonas novads, LV-4801

**Teritorijas plānojuma  
izstrādāšanas nosacījumi**

Valsts vides dienesta Madonas reģionālā vides pārvalde (*turpmāk – VVD Madonas RVP*) ir saņēmusi Madonas novada pašvaldības iesniegumu, ar lūgumu izsniegt nosacījumus Madonas novada teritorijas plānojuma izstrādei laika periodam no 2013.-2025. gadam. Madonas novada teritorijas plānojumam jābūt izstrādātam saskaņā ar Madonas novada administratīvo teritoriju (kopskaitā 15 teritorijas) pārstiprinātajiem teritorijas plānojumiem un:

- 2002.gada 25.maija likumu „*Teritorijas plānošanas likums*”
- 2009.gada 6.oktobra Ministru kabineta noteikumiem Nr.1148 “*Vietējās pašvaldības teritorijas plānošanas noteikumi*”;
- 1997.gada 5.februāra likumu „*Aizsargjoslu likums*”
- 1993.gada 2.marta likumu „*Par īpaši aizsargājamām dabas teritorijām*”
- 2010.gada 16. marta Ministru kabineta noteikumiem Nr.264 „*Īpaši aizsargājamo dabas teritoriju vispārējie aizsardzības un izmantošanas noteikumi*”
- 2001. gada 15. marta likumu „*Par piesārņojumu*”
- 1998.gada 30.oktobra likumu „*Par ietekmes uz vidi novērtējumu*”

Madonas novada teritorijas plānojumā:

1. Novērtēt dabas resursu izmantošanu un piesārņojuma slodzes ietekmi uz vidi, tās prognozi nākotnē:
  - 1.1. Ūdeņu piesārņojums
  - 1.2. Gaisa piesārņojums
  - 1.3. Trokšņa, vibrācijas un smaku piesārņojums
  - 1.4. Augsnes un grunts piesārņojums
  - 1.5. Dabas resursu izmantošana
  - 1.6. Atkritumu apsaimniekošana
  - 1.7. Piesārņotās un potenciāli piesārņotās vietas
2. Attēlot un noteikt:
  - 2.1. Virszemes ūdeņu sateces baseinu un ūdenstilpju izvietojumu.
  - 2.2. Upju aizsargjoslas un tauvas joslu.

**SAŅEMTS**

Madonas novada pašvaldībā

20 *11.* g. *11.* februārī

Reģ. Nr. *MNP/2.1.3.2./11/418*

- 2.3. *Aizsargjoslu likumā* noteiktās visa veida aizsargjoslas (vides un dabas resursu aizsardzības aizsargjoslas, ekspluatācijas, sanitārās un drošības aizsargjoslas).
- 2.4. Rekreatīvas un tūrisma infrastruktūras teritorijas, objektus un resursus.
- 2.5. Īpaši aizsargājamās dabas teritorijas (arī NATURA 2000) un izveidotos mikroliegumus.
- 2.6. Vietējās nozīmes aizsargājamās teritorijas, kā arī parkus, dižkokus, ģeomorfoloģiskos objektus u.tml..
- 2.7. Īpaši vērtīgas ainaviskās teritorijas. Paredzēt to detālplānojumu un apbūves noteikumu izstrādi.
- 2.8. Alternatīvās enerģijas ieguves objektus (piem. vēja ģeneratorus, saules baterijas u.c.), izvērtējot to ietekmi un vidi un cilvēku veselību.
- 2.9. Hidrotehniskās būves (aizsprosti u.c. ūdensteču regulēšanas ietaises).
- 2.10. Rūpnieciskās ražošanas teritorijas (piem. atkritumu apglabāšanas poligons, atkritumu kompostēšanas vietas, biogāzes ražotnes, koģenerācijas stacijas u.c.), kas rada paaugstinātu piesārņojumu vidē.
- 2.11. Lielākos lauksaimniecības produkcijas ražošanas un pārstrādes uzņēmumus (putnu, govju, cūku fermas, kautuves, piena pārstrādes uzņēmumus u.c.), to ietekmi uz vidi.
- 2.12. Paaugstinātas bīstamības un riska teritorijas un objektus (bijušās un esošās degvielas uzpildes stacijas un noliktavas, naftas bāzes, minerālmēslu noliktavas utml.).
- 2.13. Perspektīvo degvielas uzpildes staciju izvietojumu pie valsts un rajona nozīmes ceļiem,
- 2.14. Piesārņotās un rekultivējamās teritorijas, paredzēt to sanācību.
- 2.15. Trokšņa un cita veida videi kaitīgu traucējumu zonējumi.
- 2.16. Atkritumu apsaimniekošanas sistēma: savākšanas un noglabāšanas vietas, dalītās atkritumu savākšanas sistēmas ieviešana. Paredzēt rekultivāciju un degradēto vietu sanācību.
- 2.17. Ūdens ņemšanas (arī bezsaimnieka un pazemes ūdeņu kvalitāti apdraudošās, bojātās dziļurbuma akas) vietas. Ūdens attīrīšanas būves.
- 2.18. Notekūdeņu attīrīšanas iekārtas un novadīšanas vietas.
- 2.19. Zemes dziļū nogabalu, derīgo izrakteņu atradņu un izstrādes karjeru teritorijas. Paredzēt izstrādāto karjeru un zemes dziļū ieguves rezultātā degradēto teritoriju rekultivāciju.
- 2.20. Būvniecībai nelabvēlīgas un augsnes erozijai pakļautas teritorijas.
- 2.21. Teritorijas, kurās nav pieļaujama zemju transformācija.
- 2.22. Dabas pamatņu teritorijas.

Pamatojoties uz likuma „*Par ietekmes uz vidi novērtējumu*” 4.panta (3) daļu, nepieciešams informēt Vides pārraudzības valsts biroju (*turpmāk - VPVB*) par Madonas novada teritorijas plānojuma izstrādāšanas uzsākšanu laika periodam no 2013.-2025. gadam, lai VPVB varētu pieņemt lēmumu par stratēģiskā ietekmes uz vidi novērtējuma procedūras piemērošanas nepieciešamību.

Direktors



J.Sobko





# MADONAS NOVADA PAŠVALDĪBA

Reģ. Nr. 90000054572

Saieta laukums 1, Madona, Madonas novads, LV-4801  
t. 64860090, fakss 64860079, e-pasts: dome@madona.lv

17.01.2011. Nr. *D/NP/R 1.3.1. 21/148*

## Valsts kultūras pieminekļu aizsardzības inspekcijai

Mazā Pils 19,  
Rīga, LV-1050

### *Par Madonas novada teritorijas plānojuma izstrādes uzsākšanu un informācijas un/vai nosacījumu izsniegšanu*

Saskaņā ar Madonas novada domes 2010.gada 28.decembra lēmumu „Par Madonas novada teritorijas plānojuma 2013.-2025.gadiem izstrādes uzsākšanu” (domes sēdes protokols Nr.25, 5.p.) un lēmuma 1. pielikumu „Darba uzdevums Madonas novada teritorijas plānojuma 2013.-2025.gadiem izstrādei” ir uzsākta Madonas novada teritorijas plānojuma 2013.-2025.gadiem izstrāde.

Pamatojoties uz Latvijas Republikas Ministru kabineta 2009.gada 6.oktobra noteikumiem Nr.1148 „Vietējās pašvaldības teritorijas plānošanas noteikumi” 13. punktu, lūdzam izsniegt informāciju un/vai nosacījumus Madonas novada teritorijas plānojuma 2013.-2025.gadiem izstrādei.

Pielikumā: 1. Madonas novada domes 2010.gada 28.decembra sēdes protokola Nr.25 5.punkta „Par Madonas novada teritorijas plānojuma 2013.-2025.gadiem izstrādes uzsākšanu” izraksta kopija un lēmuma 1.pielikuma „Darba uzdevums Madonas novada teritorijas plānojuma 2013.-2025.gadiem izstrādei” kopija uz 10 lpp.

Izpilddirektors:

Ā.Vilšķērsts

I.Škinča tel. 25615880



*S. Šņiņčai*  
*Rīcība*

LATVIJAS REPUBLIKA

*08.02.2011*

## VALSTS KULTŪRAS PIEMINEKĻU AIZSARDZĪBAS INSPEKCIJA

Reģ. Nr. 90000038351, M.Pils ielā 17/19/21, Rīgā, LV-1050, Tel.: +371 67229272, Fakss: +371 67228808, E-pasts: vkpai@mantojums.lv

Rīgā

*03.*02.2011. Nr. 06-11/*103*.....  
uz 17.01.2011 Nr. MNP/2.1.3.1./11/148  
Reģ. VKPAI 19.01.2011. Nr.212

**Madonas novada pašvaldībai**  
Saieta laukums 1, Madona  
Madonas novads, LV- 4801

*Nosacījumi Madonas novada  
teritorijas plānojuma izstrādei*

Valsts kultūras pieminekļu aizsardzības inspekcijā ir izskatīts iesniegums un pievienotie dokumenti par nosacījumu sniegšanu Madonas novada teritorijas plānojuma 2013. – 2025. gadam izstrādei.

Saskaņā ar MK 06.10.2009. noteikumu Nr.1148 *Vietējās pašvaldības teritorijas plānošanas noteikumi* 12.2 punktu Inspekcija sniedz informāciju, nosacījumus un ieteikumus, kas ietverami teritorijas plānojumā.

### 1. INFORMĀCIJA.

**1.1.** Madonas novadā atrodas 157 nekustamie kultūras pieminekļi – objekti, kas iekļauti spēkā esošajā valsts aizsargājamo kultūras pieminekļu sarakstā, kuru 29.10.1998. apstiprinājusi LR Kultūras ministrija ar rīkojumu Nr. 128 (izraksts pielikumā).

**1.2.** Inspekcija, šobrīd ir uzsākusi darbu kultūras pieminekļu teritoriju precizēšanā, ņemot vērā VZD datu publicēšanas portālā [www.kadastrs.lv](http://www.kadastrs.lv) pieejamo informāciju. Plānojuma izstrādes gaitā, sadarbībā ar Inspekcijas struktūrdaļu speciālistiem, iespējama objektu un teritoriju precizēšana.

**1.3.** Saskaņā ar likuma *Par kultūras pieminekļu aizsardzību* 23. pantu un *Aizsargjoslu likuma* 8. pantu aizsardzības zona ap valsts aizsargājamiem kultūras pieminekļiem pilsētu teritorijā noteikta ne mazāk par 100m, lauku teritorijās noteikta ne mazāk par 500 m, ja tā nav noteikta īpaši. Jebkuru saimniecisko darbību pieminekļu aizsardzības zonā drīkst veikt tikai ar Inspekcijas atļauju.

**SANEMTS**

Madonas novada pašvaldībā

20 *11.* g. *7. februārī*  
Reģ. Nr. *MNP/2.1.3.1./11/354*



## 2. NOSACĪJUMI.

**2.1.** Plānojot teritorijas izmantošanu vai paredzot jebkāda veida saimniecisko darbību kultūras pieminekļos vai to aizsardzības zonās, saistoši sekojoši normatīvie akti:

- Likums *Par kultūras pieminekļu aizsardzību*;
- MK 26.08.2003. noteikumi Nr. 474 *Noteikumi par kultūras pieminekļu aizsardzību, izmantošanu, restaurāciju, valsts pirkuma tiesībām un vidi degradējoša objekta statusa piešķiršanu*;
- citi normatīvie akti, kuros ietverti kultūras pieminekļu aizsardzības jautājumi.

**2.2.** Kultūras pieminekļu un to aizsardzības zonu teritorijās nav plānojama tāda saimnieciskā darbība, kas var iznīcināt kultūras pieminekli vai mazināt kultūras pieminekļu un kultūrvēsturiskās ainavas vērtību. Tās būtu rūpnieciskas ražošanas vai jauktas darbības apbūves teritorijas, kas saistās ar liela apjoma noliktavu tipa ēku būvniecību, jaunas dzīvojamo māju apbūves teritorijas, kā arī derīgo izrakteņu ieguves teritorijas. Saimnieciskā darbība kultūras pieminekļu aizsardzības zonā plānojama saglabājot kultūras piemineklim atbilstošu vidi, kā arī nodrošinot pieminekļa vizuālo uztveri.

**2.3.** Arheoloģisko pieminekļu teritorijās nav plānojama jaunu objektu būvniecība un citi ar zemes reljefa pārveidojumiem saistīti darbi;

**2.4.** Teritorijas plānojuma teksta daļā (paskaidrojuma rakstā) ietverama informācija:

**2.4.1.** par kultūras mantojumu Madonas novadā kopumā;

**2.4.2.** par valsts aizsargājamiem nekustamiem kultūras pieminekļiem: to uzskaitījums, raksturojums, informācija par pieminekļa pašreizējo stāvokli un saglabāšanas pasākumiem. Aprakstu vēlams papildināt ar aktuālu objektu raksturojošu foto attēlu.

**2.5.** Grafiskajā daļā ar apzīmējumiem un numerāciju uzrādāmi nekustamie kultūras pieminekļi un aizsardzības zonas ap tiem. Grafiskajam materiālam pievienojams skaidrojums (eksplikācija) ar katra pieminekļa nosaukumu un valsts aizsardzības numuru.

**2.6.** Apbūves noteikumos:

**2.6.1.** ietveramas prasības kultūras pieminekļu aizsardzībai un izmantošanai;

**2.6.2.** norādāmi kādi aprobežojumi ievērojami kultūras pieminekļu aizsardzības zonās, tajā skaitā uz zemes gabalu dalīšanu – apvienošanu, būtisku kultūrvēsturiskās ainavas pārveidošanas pasākumu veikšanu.

**2.6.3.** ietveramas prasības ēku, kuras vecākas par 50 gadiem nojaukšanai;

**2.6.4.** ietveramas prasības stādījumu, kuri vecāki par 50 gadiem apsaimniekošanai, ja šādi stādījumi pašvaldībā ir noteikti;

**2.6.5.** atsevišķā sadaļā ietverami vēsturisko ēku fasāžu apdares renovācijas, logu nomaiņas, fasāžu un jumta siltināšanas, kā arī jumtu iesegumu



nomaiņas metodikas principi atbilstoši Ministru kabineta 1997. gada 1. aprīļa noteikumu Nr. 112 *Vispārīgie būvnoteikumi* 40.<sup>27</sup>. punktam.

**2.6.6.** atsevišķā nodaļā ietveramas prasības kultūrvēsturiski nozīmīgo objektu aizsardzībai un izmantošanai, ja šādi objekti pašvaldībā ir noteikti.

### 3. IETEIKUMI.

**3.1.** Teritorijas plānojuma izstrādes gaitā ap kultūras pieminekļiem var izstrādāt individuālas aizsardzības zonas, vadoties no konkrētas pieminekļa atrašanās vietas un iespējamās ārējās vizuālās ietekmes un pieminekļa ainaviskās uztveres, atbilstoši MK 19.07.2003. noteikumiem Nr. 392 *Kultūras pieminekļu aizsargjoslu (aizsardzības zonu) noteikšanas metodika*. Kultūras piemineklim individuāli noteikta aizsardzības zona - samazināta vai paplašināta, atbilstoši konkrētai situācijai dabā, ļautu racionālāk plānot teritorijas izmantošanu un precizēt ar kultūras pieminekļa aizsardzību saistītos apgrūtinājumus.

**3.2.** Ieteicams apzināt un teritorijas plānojumā uzrādīt citus nozīmīgus objektus un teritorijas, kam piemīt kultūrvēsturiska vērtība - ēkas, kultūrvēsturisku norišu vietas, ainaviski vērtīgas kultūrvēsturiskās vides un dabas teritorijas, kas nav iekļautas spēkā esošajā Valsts aizsargājamo kultūras pieminekļu sarakstā. Tās būtu ievērojamu cilvēku dzīves vietas, atsevišķi arhitektūras objekti, muižu apbūves, kultūrvēsturiski nozīmīgi stādījumi. Ieteikums sadaļā, kas attiecināma uz pašvaldībai kultūrvēsturiski nozīmīgajiem objektiem precizēt kārtību, kādā veidā notiek to iekļaušana vai izslēgšana no pašvaldības saraksta, kā arī precizējami noteikumi attīcībā uz to turpmāku apsaimniekošanu.

Plānojot objektiem piemērotu izmantošanu, paredzēt tos iesaistīt teritorijas kultūras potenciāla papildināšanā un pilnveidošanā. Šādu objektu saglabāšana, aizsardzība un izmantošana regulējama pašvaldības līmenī.

**3.3.** Jautājumos par kultūrvēsturisko mantojumu plānojamā teritorijā konsultēties ar Vidzemes reģionālo nodaļu (tel. 64123834).

**Pielikumā:** nekustamie kultūras pieminekļi Madonas novadā, izraksts no Valsts aizsargājamo kultūras pieminekļu saraksta – 7 lapas (13 lpp).

Inspekcijas vadītāja vietniece  
juridiskajā un uzskaites darbā

pc.  


V. Mačiņa  
**L.ĀBELE**

1/27/2011

Aizsardz. Nr.	Vērtības grupa	Pieminekļa veids	Pieminekļu nosaukums	Atrašanās vieta	Pieminekļu datējums	Kadastra numurs
1612	Valsts nozīmes	Arheoloģija	Aroniešu apmetne	Madonas novads, Aronas pagasts pie Aroniešiem	7042 008 0066	
1613	Valsts nozīmes	Arheoloģija	Lazdiešu senkapi	Madonas novads, Aronas pagasts pie bij. Lazdiešiem	7042 003 0062	
1615	Valsts nozīmes	Arheoloģija	Dietlāvu senkapi (Pendera kalniņš)	Madonas novads, Aronas pagasts pie Dietlāviem	7042 007 0075	
1618	Valsts nozīmes	Arheoloģija	Kalnavaitu senkapi	Madonas novads, Aronas pagasts pie Kalnavaitiem	7042 001 0078	
1619	Valsts nozīmes	Arheoloģija	Kārķļu senkapi	Madonas novads, Aronas pagasts pie Kārķliem	7042 001 0043 7042 001 0110	
1616	Valsts nozīmes	Arheoloģija	Ezermuižas senkapi	Madonas novads, Aronas pagasts pie Ezermuižas	7046 001 0013	
1617	Valsts nozīmes	Arheoloģija	Krastkalnu senkapi	Madonas novads, Aronas pagasts pie Ezermuižas	7042 008 0064	
1621	Valsts nozīmes	Arheoloģija	Kusas apmetne un senkapi	Madonas novads, Aronas pagasts pie Kusas pienotavas un Kaniņām	7042 006 0279 7042 006 0587	
1626	Valsts nozīmes	Arheoloģija	Lauteres pilskalns	Madonas novads, Aronas pagasts pie Pilskalniem un Lauteres ezera	7042 005 0277	
1627	Valsts nozīmes	Arheoloģija	Arnicēnu pilskalns	Madonas novads, Aronas pagasts pie Ruljiem un Arnicēniem	7042 004 0127	
1629	Valsts nozīmes	Arheoloģija	Vāļēnu apmetne	Madonas novads, Aronas pagasts pie Vāļēniem	7042 007 0029 7042 007 0035	
1633	Valsts nozīmes	Arheoloģija	Dārzniecības kalns - pilskalns	Madonas novads, Aronas pagasts Viesienā	7042 007 0096	
1614	Vietējās nozīmes	Arheoloģija	Ciskānu akmens krāvums	Madonas novads, Aronas pagasts pie Ciskāniem un Pumpuriem	7042 008 0143	



Aizsardz. Nr.	Vērtības grupa	Pieminekļa veids	Pieminekļu nosaukums	Atrašanās vieta	Pieminekļu datējums	Kadastra numurs
1620	Vietējās nozīmes	Arheoloģija	Kučuru senkapi (Zviedru kapi)	Madonas novads, Aronas pagasts pie Kučuriem	7042 005 0069	
1622	Vietējās nozīmes	Arheoloģija	Svētais kalns - kulta vieta	Madonas novads, Aronas pagasts pie Lejaspēčiem, Naglas ezera krastā	7042 001 0056 7042 001 0129	
1624	Vietējās nozīmes	Arheoloģija	Ošinieku senkapi (Kapu kalniņš)	Madonas novads, Aronas pagasts pie Ošiniekiem	7042 007 0049	
1623	Vietējās nozīmes	Arheoloģija	Ošinieku Baznīcas kalns - kulta vieta	Madonas novads, Aronas pagasts pie Ošiniekiem	7042 007 0049	
1625	Vietējās nozīmes	Arheoloģija	Kalnavaitu Karātavu kalns - soda vieta	Madonas novads, Aronas pagasts pie Pēčiem un Kalnavaiiem	7042 001 0084	
1628	Vietējās nozīmes	Arheoloģija	Aronas grantsbedru senkapi	Madonas novads, Aronas pagasts pie Upmalniekiem un Kaijām	7042 005 0118 7042 005 0313	
1630	Vietējās nozīmes	Arheoloģija	Zeduļu Baznīcas kalns - kulta vieta	Madonas novads, Aronas pagasts pie Zeduļiem	7042 006 0410	
1631	Vietējās nozīmes	Arheoloģija	Trušu senkapi	Madonas novads, Aronas pagasts starp Trušjiem un Zlēmetēm	7042 006 0649	
1632	Vietējās nozīmes	Arheoloģija	Zeduļu senkapi	Madonas novads, Aronas pagasts starp Zeduļiem un Bērziņiem	7042 006 0584	
2609	Valsts nozīmes	Arheoloģija	Jaunandrānu pilskalns	Madonas novads, Aronas pagasts pie Jaunandrāniem (Avotiņiem)	7042 010 0378	
1634	Valsts nozīmes	Arheoloģija	Lisiņas (Aizkārķles, Bozēnu) pilskalns	Madonas novads, Barkavas pagasts Aizkārķlē, Lisiņas upes krastā		
1635	Valsts nozīmes	Arheoloģija	Malmutas apmetne II	Madonas novads, Barkavas pagasts Malmutas upes grīvā		
1637	Valsts nozīmes	Arheoloģija	Malmutas apmetne I	Madonas novads, Barkavas pagasts pie Meirānu kanāla		



Aizsardz. Nr.	Vērtības grupa	Pieminekļa veids	Pieminekļu nosaukums	Atrašanās vieta	Pieminekļu datējums	Kadastra numurs
1636	Vietējās nozīmes	Arheoloģija	Aizkārkles senkapi	Madonas novads, Barkavas pagasts pie bij. Smelteriem un Šķēļiem		
1639	Valsts nozīmes	Arheoloģija	Kapmuižas senkapi	Madonas novads, Bērzaunes pagasts Kapmuižā	7046 008 0116	
1647	Valsts nozīmes	Arheoloģija	Aronas kalns - pilskalns	Madonas novads, Bērzaunes pagasts pie Madonas - Pļaviņu šosejas	7046 009 0046	
1641	Valsts nozīmes	Arheoloģija	Brencēnu senkapi (Kapu kalniņš)	Madonas novads, Bērzaunes pagasts pie Brencēniem	7046 009 0046	
1640	Valsts nozīmes	Arheoloģija	Bindēnu pilskalns	Madonas novads, Bērzaunes pagasts pie Lāčplēšiem un Kalna Bindēniem	7046 008 0263	
1645	Valsts nozīmes	Arheoloģija	Lejasbrencēnu senkapi	Madonas novads, Bērzaunes pagasts pie Lejasbrencēniem	7046 003 0028	
1648	Valsts nozīmes	Arheoloģija	Lejasgaiziņu senkapi	Madonas novads, Bērzaunes pagasts pie Pelādām un Lejasgaiziņiem	7046 001 0068	
1651	Valsts nozīmes	Arheoloģija	Spridzēnu senkapi (Zviedru kapi)	Madonas novads, Bērzaunes pagasts pie Spridzēniem	7046 007 0032	
1649	Valsts nozīmes	Arheoloģija	Skutēnu senkapi (Kapu kalniņš)	Madonas novads, Bērzaunes pagasts pie Skutēniem, Krustiņu ezera Z krastā	7046 003 0006	
1646	Vietējās nozīmes	Arheoloģija	Bolēnu Acu avots - kulta vieta	Madonas novads, Bērzaunes pagasts pie Bolēniem	7046 001 0090	
1642	Vietējās nozīmes	Arheoloģija	Gožu senkapi (Kapu kalniņš)	Madonas novads, Bērzaunes pagasts pie Gožiem	7046 002 0066	
1648	Vietējās nozīmes	Arheoloģija	Lipšu viduslaiku kapsēta ar krustakmeni	Madonas novads, Bērzaunes pagasts pie Lipšiem	7046 002 0022	
1652	Vietējās nozīmes	Arheoloģija	Susurēnu senkapi (Kapu kalniņš)	Madonas novads, Bērzaunes pagasts pie Susurēniem	7046 006 0012	

Aizsardz. Nr.	Vērtības grupa	Pieminekļa veids	Pieminekļu nosaukums	Atrašanās vieta	Pieminekļu datējums	Kadastra numurs
1653	Vietējās nozīmes	Arheoloģija	Viesūnēnu senkapi (Kapu kalns)	Madonas novads, Bērzaunes pagasts pie Viesūnēniem	7046 005 0011 7046 005 0021	
1638	Valsts nozīmes	Arheoloģija	Bērzaunes viduslaiku pils	Madonas novads, Bērzaunes pagasts, Bērzaune	7046 008 0194	
4037	Valsts nozīmes	Māksla	Kapa plāksne Tizenhauzeniem	Madonas novads, Bērzaunes pagasts, Bērzaune Bērzaunes luterāņu baznīcā	16. gs.	
1685	Valsts nozīmes	Arheoloģija	Bakanu ezera mitne	Madonas novads, Dzelzavas pagasts Bakanu ezera ZA daļā		
1686	Valsts nozīmes	Arheoloģija	Gribažu pilskalns	Madonas novads, Dzelzavas pagasts pie Gribažām		
1687	Valsts nozīmes	Arheoloģija	Obzerkalns - pilskalns	Madonas novads, Dzelzavas pagasts pie Grīguļiem un Kapuplaidēm	7050 003 0024 7050 003 0101	
1688	Valsts nozīmes	Arheoloģija	Puntūža senkapi (Zviedru kapi)	Madonas novads, Dzelzavas pagasts pie Puntūža kroga		
1691	Valsts nozīmes	Arheoloģija	Grīguļu senkapi (Kapu kalns)	Madonas novads, Dzelzavas pagasts starp Grīguļiem un Muceniekiem	7050 003 0035	
1689	Vietējās nozīmes	Arheoloģija	Strūgukalna viduslaiku kapsēta	Madonas novads, Dzelzavas pagasts pie Strūgām		
1690	Vietējās nozīmes	Arheoloģija	Tūjānu senkapi	Madonas novads, Dzelzavas pagasts pie Tūjāniem un Bīrziņām		
6475	Valsts nozīmes	Arhitektūra	Dzelzavas muižas apbūve	Madonas novads, Dzelzavas pagasts Dzelzavas muižā	18. -20. gs.	



Aizsardz. Nr.	Vērtības grupa	Pieminekļa veids	Pieminekļu nosaukums	Atrašanās vieta	Pieminekļu datējums	Kadastra numurs
6477	Valsts nozīmes	Arhitektūra	Parks	Madonas novads, Dzelzavas pagasts  Dzelzavas muižā, Madonas, Gulbenes-Lubānas ceļa sadurvieta ar ceļu uz Madonas-Gulbenes šoseju. A virziens gar dzīvojamās ēkas D sienu, 80 m. DA virziens, 90 m. DR virziens, 130 m. A, DA virziens, 60 m. D, DR virziens, 130 m. R, DR virziens gar robežu ar 10. Ceļu daļu, 150 m. ZR virziens gar robežu ar 10. Ceļu daļu līdz Madonas, Gulbenes-Lubānas ceļam, 80 m. Z virziens gar Madonas, Gulbenes - Lubānas ceļa A malu 120 m. DA virziens gar šķūnīšu D malu 50 m. ZA virziens, 80 m. ZR virziens līdz Madonas, Gulbenes-Lubānas ceļam 50 m. Madonas, Gulbenes-Lubānas ceļa A mala 100 m. Piezīme: attālumi metros uzrādīti ar pieļaujamo kļūdu +/- 10 m	19. gs.	
6476	Valsts nozīmes	Arhitektūra	Pils	Madonas novads, Dzelzavas pagasts  Dzelzavas muižā	1767. 1772. 1914.	7050 005 0411 001
1726	Valsts nozīmes	Arheoloģija	Matīšēnu senkapi	Madonas novads, Kalsnavas pagasts  pie bij. Matīšēniem		7062 003 0070 7062 003 0111
1727	Valsts nozīmes	Arheoloģija	Dakriņu senkapi (Kapu kalns)	Madonas novads, Kalsnavas pagasts  pie Dakriņiem		7062 001 0041
1729	Valsts nozīmes	Arheoloģija	Jaunrūcēnu senkapi (Krievu kapi)	Madonas novads, Kalsnavas pagasts  pie Jaunrūcēniem		7062 005 0014
1731	Valsts nozīmes	Arheoloģija	Tutenu senkapi (Zviedru kapi)	Madonas novads, Kalsnavas pagasts  pie Tuteniem		7062 007 0017 7062 007 0027
1732	Valsts nozīmes	Arheoloģija	Kalsnavas baznīcas senkapi	Madonas novads, Kalsnavas pagasts  pie Veckalsnavas luterāņu baznīcas		7062 006 0038 7062 006 0069
1728	Vietējās nozīmes	Arheoloģija	Īvēnu senkapi (Kapu kalns)	Madonas novads, Kalsnavas pagasts  pie Īvēniem		7062 003 0060 7062 003 0093
1730	Vietējās nozīmes	Arheoloģija	Treikaiņu senkapi (Zviedru, Krievu kapi)	Madonas novads, Kalsnavas pagasts  pie Treikaiņiem		7062 004 0007
1734	Valsts nozīmes	Arheoloģija	Lazdonas pilskalns	Madonas novads, Lazdonas pagasts  Smeceres silā		



Aizsardz. Nr.	Vērtības grupa	Pieminekļa veids	Pieminekļu nosaukums	Atrašanās vieta	Pieminekļu datējums	Kadastra numurs
1735	Valsts nozīmes	Arheoloģija	Dzeņu senkapi	Madonas novads, Liezēres pagasts Dzeņos pie Avotiņiem		
1736	Valsts nozīmes	Arheoloģija	Liezēres ezera mītne	Madonas novads, Liezēres pagasts Liezēres ezera Z daļā, Stārķu salīnā	7068 007 0039 7068 007 0177 7068 007 0280	
1738	Valsts nozīmes	Arheoloģija	Ozolmuižas senkapi	Madonas novads, Liezēres pagasts Ozolmuižā pie Palejām		
1739	Valsts nozīmes	Arheoloģija	Avotiņu senkapi	Madonas novads, Liezēres pagasts pie Avotiņiem un Ogrīņiem, Ogressilā pie Avotiņu pilskalna		
1741	Valsts nozīmes	Arheoloģija	Salnaskroga senkapi	Madonas novads, Liezēres pagasts pie bij. Salnaskroga, Liezēres un Cesvaines ceļu krustojumā		
1743	Vietējās nozīmes	Arheoloģija	Bluku senkapi	Madonas novads, Liezēres pagasts pie Blukām		
1749	Valsts nozīmes	Arheoloģija	Lejasstukuļu senkapi	Madonas novads, Liezēres pagasts pie Lejasstukuļiem		
1752	Valsts nozīmes	Arheoloģija	Avotiņu pilskalns	Madonas novads, Liezēres pagasts pie Ogrīņiem un Avotiņiem, Ogressilā		
1753	Valsts nozīmes	Arheoloģija	Pelavu senkapi	Madonas novads, Liezēres pagasts pie Pelavām		
1756	Valsts nozīmes	Arheoloģija	Puļķu Veina akmens - kulta vieta	Madonas novads, Liezēres pagasts pie Puļķiem		
1755	Valsts nozīmes	Arheoloģija	Puļķu senkapi	Madonas novads, Liezēres pagasts pie Puļķiem		
1757	Valsts nozīmes	Arheoloģija	Tirguskalna senkapi	Madonas novads, Liezēres pagasts pie Tirguskalniem		
1758	Valsts nozīmes	Arheoloģija	Liezēres pilskalns	Madonas novads, Liezēres pagasts pie Vecvēķiem un Jaunvēķiem		

Aizsardz. Nr.	Vērtības grupa	Pieminekļa veids	Pieminekļu nosaukums	Atrašanās vieta	Pieminekļu datējums	Kadastra numurs
1740	Vietējās nozīmes	Arheoloģija	Lejasvieglo senkapi	Madonas novads, Liezēres pagasts pie bij. Lejasvieglajiem		
1742	Vietējās nozīmes	Arheoloģija	Zvejnieku senkapi (Zviedru kapi)	Madonas novads, Liezēres pagasts pie bij. Zvejniekiem, Ogres upes kreisajā krastā		
1745	Vietējās nozīmes	Arheoloģija	Cērpu viduslaiku kapsēta (Ogu kalniņš)	Madonas novads, Liezēres pagasts pie Cērpiem		
1744	Vietējās nozīmes	Arheoloģija	Cērpu senkapi (Bērzu kalniņš)	Madonas novads, Liezēres pagasts pie Cērpiem		
1	Vietējās nozīmes	Arheoloģija	Dārznieku senkapi	Madonas novads, Liezēres pagasts pie Dārzniekiem		
1747	Vietējās nozīmes	Arheoloģija	Dzeņu senkapi (Kapukalns)	Madonas novads, Liezēres pagasts pie Dzeņiem		
1748	Vietējās nozīmes	Arheoloģija	Lapēnu senkapi (Mēra kapi)	Madonas novads, Liezēres pagasts pie Lapēniem		
1750	Vietējās nozīmes	Arheoloģija	Gulbēres senkapi	Madonas novads, Liezēres pagasts pie Mauriņiem		
1751	Vietējās nozīmes	Arheoloģija	Ogrīņu apmetne	Madonas novads, Liezēres pagasts pie Ogrīņiem		
1754	Vietējās nozīmes	Arheoloģija	Piekalneskurmu viduslaiku kapsēta	Madonas novads, Liezēres pagasts pie Piekalneskurmiem		
1737	Valsts nozīmes	Arheoloģija	Lubejas pilskalns	Madonas novads, Liezēres pagasts, Lubeja pie Krievlejām		
1694	Valsts nozīmes	Arheoloģija	Sāvienas (Jokstu) senkapi	Madonas novads, Ļaudonas pagasts pie bij. Jokstiem		
1695	Valsts nozīmes	Arheoloģija	Vilču senkapi (Zviedru kapi)	Madonas novads, Ļaudonas pagasts pie bij. Vilcēm		



Aizsardz. Nr.	Vērtības grupa	Pieminekļa veids	Pieminekļu nosaukums	Atrašanās vieta	Pieminekļu datējums	Kadastra numurs
1696	Valsts nozīmes	Arheoloģija	Driķu senkapi (Zviedru kapi)	Madonas novads, Ļaudonas pagasts pie Driķiem		
1697	Valsts nozīmes	Arheoloģija	Sāvienas pilskalns	Madonas novads, Ļaudonas pagasts pie Driķņu ezera		
1698	Valsts nozīmes	Arheoloģija	Driķņu senkapi	Madonas novads, Ļaudonas pagasts pie Driķņu ezera, Ļaudonas - Beļavas lielceļa labajā pusē		
1701	Valsts nozīmes	Arheoloģija	Kapsliņu senkapi (Bada kapi)	Madonas novads, Ļaudonas pagasts pie Kapsliņiem		
1704	Valsts nozīmes	Arheoloģija	Siliešu senkapi (Smiltiena)	Madonas novads, Ļaudonas pagasts pie Siliešiem, starp Aiviekstes upi un Ļaudonas - Mētrienas lielceļu		
1693	Vietējās nozīmes	Arheoloģija	Ļaudonas viduslaiku kapsēta	Madonas novads, Ļaudonas pagasts pie bij. Ļaudonas luterāņu baznīcas		
1699	Vietējās nozīmes	Arheoloģija	Ķepšu senkapi (Kapu kalniņš)	Madonas novads, Ļaudonas pagasts pie Ķepšiem		
1700	Vietējās nozīmes	Arheoloģija	Jaunzemju dobumakmens - kulta vieta	Madonas novads, Ļaudonas pagasts pie Jaunzemjiem		
1702	Vietējās nozīmes	Arheoloģija	Midzenīcu apmetne	Madonas novads, Ļaudonas pagasts pie Midzenīcām		
1703	Vietējās nozīmes	Arheoloģija	Rūcēnu senkapi (Krievu kapi)	Madonas novads, Ļaudonas pagasts pie Rūcēniem		
1692	Valsts nozīmes	Arheoloģija	Ļaudonas viduslaiku pils	Madonas novads, Ļaudonas pagasts, Ļaudona		
1733	Valsts nozīmes	Arheoloģija	Salu ezera mītne	Madonas novads, Madona Salu ezerā pie Smeņiem		
1760	Valsts nozīmes	Arheoloģija	Aronmūrnieku senkapi	Madonas novads, Mārcienas pagasts pie Aronmūrniekiem un Celmiņiem		



Aizsardz. Nr.	Vērtības grupa	Pieminekļa veids	Pieminekļu nosaukums	Atrašanās vieta	Pieminekļu datējums	Kadastra numurs
1762	Valsts nozīmes	Arheoloģija	Blieķukalna senkapi (Kapiņu sils)	Madonas novads, Mārcienas pagasts pie Blieķukalniem		
1764	Valsts nozīmes	Arheoloģija	Mārcienas pilskalns	Madonas novads, Mārcienas pagasts pie Jānēniem		
1766	Valsts nozīmes	Arheoloģija	Oliņu senkapi	Madonas novads, Mārcienas pagasts pie Oliņiem		
1767	Valsts nozīmes	Arheoloģija	Pilskalns	Madonas novads, Mārcienas pagasts pie Pilskalniem		
1768	Valsts nozīmes	Arheoloģija	Plekšēnu Zviedru skanstis - viduslaiku nocietinājums	Madonas novads, Mārcienas pagasts pie Plekšēniem		
1761	Vietējās nozīmes	Arheoloģija	Lejnieku senkapi (Kapu kalniņš)	Madonas novads, Mārcienas pagasts pie bij. Lejniekiem		
1763	Vietējās nozīmes	Arheoloģija	Brāžu senkapi (Zviedru kapi)	Madonas novads, Mārcienas pagasts pie Brāžiem		
1765	Vietējās nozīmes	Arheoloģija	Jaunandrānu senkapi	Madonas novads, Mārcienas pagasts pie Jaunandrāniem		7042 009 0003
1769	Vietējās nozīmes	Arheoloģija	Vijumu viduslaiku kapsēta	Madonas novads, Mārcienas pagasts pie Vijumiem		
64	Valsts nozīmes	Arhitektūra	Mārcienas muižas apbūve	Madonas novads, Mārcienas pagasts Mārcienas muižā	19. gs.	
6479	Vietējās nozīmes	Arhitektūra	Dārzniecības siltumnīcas	Madonas novads, Mārcienas pagasts Mārcienas muižā	19. gs. 2.p.	7074 004 0264 001

Aizsardz. Nr.	Vērtības grupa	Pieminekļa veids	Pieminekļu nosaukums	Atrašanās vieta	Pieminekļu datējums	Kadastra numurs
6481	Valsts nozīmes	Arhitektūra	Parks	Madonas novads, Mārcienas pagasts	19. gs. v.	7074 004 0143
				Mārcienas muižā, vieta 160 m attālumā uz DA no Lazdonas-Ļaudona ceļa krustojuma. ZA virziens gar celiņa ZR pusi, 100 m. DA virziens gar ceļa Mārcienas st. - Ļaudona DR malu, 300 m. DR virziens, 420 m. DR virziens līdz Aronas upes kreisajam krastam, 100 m. Z, ZA, ZR virziens gar Aronas upes kreiso krastu līdz tiltiņam, 300 m. ZA virziens līdz Mārcienas st. - Ļaudona ceļam, 220 m. Piezīme: attālumi metros uzrādīti ar pieļaujamo kļūdu +/- 10 m		
1770	Valsts nozīmes	Arheoloģija	Sīdu pilskalns	Madonas novads, Mētrienas pagasts		
				pie Pilskalniem		
1772	Valsts nozīmes	Arheoloģija	Zviedrukalna senkapi	Madonas novads, Mētrienas pagasts		
				pie Zviedrukalniem		
1759	Valsts nozīmes	Arheoloģija	Eiņu apmetne	Madonas novads, Ošupes pagasts		
				Indrānu pag. Klānu mežniecībā pie bij. Eiņu ezera		
1773	Valsts nozīmes	Arheoloģija	Asnes apmetne I	Madonas novads, Ošupes pagasts		
				Asnes upes krastā		
1774	Valsts nozīmes	Arheoloģija	Smaudžu senkapi	Madonas novads, Ošupes pagasts		
				pie Smaudžiem		
1776	Valsts nozīmes	Arheoloģija	Asnes apmetne II	Madonas novads, Ošupes pagasts		
				uz ZA no Asnes apmetnes I		
1775	Vietējās nozīmes	Arheoloģija	Stūrmeža senkapi	Madonas novads, Ošupes pagasts, Stūrmežs		
				pie A. Poča mājām		
1777	Valsts nozīmes	Arheoloģija	Zvidzijas kroga (Zvidzes) apmetne	Madonas novads, Ošupes pagasts, Zvidziena		
				pie Plūdmaļiem		
1778	Valsts nozīmes	Arheoloģija	Aizāru senkapi (Augstā sala)	Madonas novads, Praulienas pagasts		
				pie Aizārēm		
1779	Valsts nozīmes	Arheoloģija	Aizpurvu senkapi (Krāsmata)	Madonas novads, Praulienas pagasts		
				pie Aizpurviem		



Aizsardz. Nr.	Vērtības grupa	Pieminekļa veids	Pieminekļu nosaukums	Atrašanās vieta	Pieminekļu datējums	Kadastra numurs
1780	Valsts nozīmes	Arheoloģija	Baltiņu senkapi	Madonas novads, Praulienas pagasts pie Baltiņiem		
1781	Valsts nozīmes	Arheoloģija	Ūbānu pilskalns	Madonas novads, Praulienas pagasts pie bij. Lejasubāniem		
1782	Valsts nozīmes	Arheoloģija	Praulienas skolas senkapi	Madonas novads, Praulienas pagasts pie bij. Praulienas skolas		
1783	Valsts nozīmes	Arheoloģija	Vecsaikavas (Kapukalnu) senkapi	Madonas novads, Praulienas pagasts pie bij. Vecsaikavas kroga, Vecsaikavā pie Kapukalniem		
1786	Valsts nozīmes	Arheoloģija	Rozu senkapi	Madonas novads, Praulienas pagasts pie Rozām un Praulienas kapsētas		
1787	Valsts nozīmes	Arheoloģija	Sīļu senkapi (Kapu kalniņš)	Madonas novads, Praulienas pagasts pie Sīļiem		
1788	Valsts nozīmes	Arheoloģija	Trakšu senkapi	Madonas novads, Praulienas pagasts pie Trakšu fermas		
1784	Valsts nozīmes	Arheoloģija	Ūbānu Baznīckalns (Ozolkalns) - kulta vieta	Madonas novads, Praulienas pagasts pie Ilgsalām un Ozolkalniem un bij. Lejasūbāniem		
1785	Valsts nozīmes	Arheoloģija	Praulienas senkapi (Krāsmata)	Madonas novads, Praulienas pagasts pie Imantām, Atmatām un Kalnakmenājiem		
1789	Valsts nozīmes	Arheoloģija	Upsta senkapi	Madonas novads, Praulienas pagasts pie Upstiem		
1790	Vietējās nozīmes	Arheoloģija	Ganiņu viduslaiku kapsēta	Madonas novads, Praulienas pagasts starp Kaspariem, Vālantiem un Ganiņu ezeru		
1792	Valsts nozīmes	Arheoloģija	Ižezera ezera mītne	Madonas novads, Sarkaņu pagasts Ižezera ZR daļā pie Ezerlaukiem		
1795	Valsts nozīmes	Arheoloģija	Ivānu Veļnakmens - kulta vieta	Madonas novads, Sarkaņu pagasts pie Ivāniem		

izsardz. Nr.	Vērtības grupa	Pieminekļa veids	Pieminekļu nosaukums	Atrašanās vieta	Pieminekļu datējums	Kadastra numurs
797	Valsts nozīmes	Arheoloģija	Kapmaļu senkapi	Madonas novads, Sarkanu pagasts pie Kapmajiem		
798	Valsts nozīmes	Arheoloģija	Lejaskujauguļu senkapi	Madonas novads, Sarkanu pagasts pie Lejaskujauguļiem		
800	Valsts nozīmes	Arheoloģija	Strupīšu senkapi (Kapu kalniņš)	Madonas novads, Sarkanu pagasts pie Strupīšiem		
1801	Valsts nozīmes	Arheoloģija	Vecdīlmaņu senkapi	Madonas novads, Sarkanu pagasts pie Vecdīlmaņiem		
1794	Vietējās nozīmes	Arheoloģija	Doriņu senkapi	Madonas novads, Sarkanu pagasts pie Doriņiem		
1796	Vietējās nozīmes	Arheoloģija	Kalnapieterēnu senkapi	Madonas novads, Sarkanu pagasts pie Kalnapieterēniem		
1799	Vietējās nozīmes	Arheoloģija	Rēķu viduslaiku kapsēta	Madonas novads, Sarkanu pagasts pie Rēķiem		
1802	Vietējās nozīmes	Arheoloģija	Jaunzemju Baznīcas kalns - kulta vieta	Madonas novads, Sarkanu pagasts starp Kaļviem un Jaunzemjiem		
1791	Vietējās nozīmes	Arheoloģija	Biksēres senkapi (Kapu kalns)	Madonas novads, Sarkanu pagasts, Biksēre pie bij. Rūpniekiem		
1793	Valsts nozīmes	Arheoloģija	Patkules senkapi	Madonas novads, Sarkanu pagasts, Patkule pie Graudu krejotavas		
1643	Valsts nozīmes	Arheoloģija	Kaņepēnu (Savītes) pilskalns	Madonas novads, Vestienas pagasts pie Kaņepēniem, pie Savītes ezera		
1650	Valsts nozīmes	Arheoloģija	Sniķerēnu senkapi (Kapu kalniņš)	Madonas novads, Vestienas pagasts pie Sniķerēniem		
1811	Valsts nozīmes	Arheoloģija	Dzīšļu senkapi	Madonas novads, Vestienas pagasts pie bij. Dzīšļiem, Kaķīša (Viešūra) ezera krastā		



Aizsardz. Nr.	Vērtības grupa	Pieminekļa veids	Pieminekļu nosaukums	Atrašanās vieta	Pieminekļu datējums	Kadastra numurs
1812	Valsts nozīmes	Arheoloģija	Putna kalns - pilskalns	Madonas novads, Vestienas pagasts pie Kadiķiem		
1813	Valsts nozīmes	Arheoloģija	Kalnaķelēnu senkapi	Madonas novads, Vestienas pagasts pie Riekstiem un bij. Ķelēniem		
1815	Valsts nozīmes	Arheoloģija	Tropeļu senkapi (Kapu kalns, Zviedru kapi)	Madonas novads, Vestienas pagasts pie Tropelēm		
1816	Valsts nozīmes	Arheoloģija	Kāla kroga senkapi	Madonas novads, Vestienas pagasts pie Vēveriem un bij. Kāla kroga		
1817	Valsts nozīmes	Arheoloģija	Lindēnu (Sloku) apmetne un senkapi (Kapu kalns, Kumeja kalniņš)	Madonas novads, Vestienas pagasts pie Slokām un Lindēniem, Talejas ezera R krastā		
1817	Valsts nozīmes	Arheoloģija	Boķu senkapi (Kapu, Viķu kalns)	Madonas novads, Vestienas pagasts starp Bunkāniem un Talejas ezeru		
1818	Vietējās nozīmes	Arheoloģija	Indrānu senkapi (Zviedru kapi)	Madonas novads, Vestienas pagasts starp Upeniekiem un Indrāniem, starp Liepkalnes - Vestienas lielceļu un Vesetas upi		
6488	Valsts nozīmes	Arhitektūra	Klēts	Madonas novads, Vestienas pagasts Vestienas muižā	18. gs. 2. p.	7096 007 0214 001
6489	Valsts nozīmes	Arhitektūra	Stallis	Madonas novads, Vestienas pagasts Vestienas muižā	18. gs. 2. p.	7096 007 0224 001
6487	Valsts nozīmes	Arhitektūra	Vestienas muižas apbūve	Madonas novads, Vestienas pagasts, Vestiena Vestienas muižā, līnija pa muižas aleju ZA virzienā no ceļa Ērgļi - Madona atzara līdz muižas stāļa D stūrim, 135 m. Līnija ZR virzienā paralēli muižas stāļa DR sienai, 135 m. Līnija ZA virzienā līdz bijušās muižas siltumnīcas ēkas ZR stūrim, 105 m. Līnijas turpinājums līdz sadurai ar asfaltēto ceļu, 75 m. Asfaltēts ceļš gar bērnodārzu līdz krustojumam ar Ērgļu - Madonas ceļu, 160 m. Līnija par Ērgļu - Madonas ceļu DR virzienā, 145 m. Perpendikulāra līnija līdz Ilziņa ezeram, 240 m. Līnija DR virzienā gar ezera krastu, 115 m. Līnija ZR virzienā līdz muižas alejas sākumam, 355 m	18. gs. 2. p. 19. gs.	7096 007 0194 001 7096 007 0214 001 7096 007 0216 001 7096 007 0216 004 7096 007 0221 001 7096 007 0222 001 7096 007 0224 001



# MADONAS NOVADA PAŠVALDĪBA

Reģ. Nr. 90000054572

Saieta laukums 1, Madona, Madonas novads, LV-4801  
t. 64860090, fakss 64860079, e-pasts: dome@madona.lv

17.01.2011. Nr. *PTNP/A-13.1.11/147*

**VAS Latvijas Valsts ceļi**

Gogoļa iela 3,

Rīga, LV-1050

***Par Madonas novada teritorijas plānojuma  
izstrādes uzsākšanu un informācijas un/vai nosacījumu izsniegšanu***

Saskaņā ar Madonas novada domes 2010.gada 28.decembra lēmumu „Par Madonas novada teritorijas plānojuma 2013.-2025.gadiem izstrādes uzsākšanu” (domes sēdes protokols Nr.25, 5.p.) un lēmuma 1. pielikumu „Darba uzdevums Madonas novada teritorijas plānojuma 2013.-2025.gadiem izstrādei” ir uzsākta Madonas novada teritorijas plānojuma 2013.-2025.gadiem izstrāde.

Pamatojoties uz Latvijas Republikas Ministru kabineta 2009.gada 6.oktobra noteikumiem Nr.1148 „Vietējās pašvaldības teritorijas plānošanas noteikumi” 13. punktu, lūdzam izsniegt informāciju un/vai nosacījumus Madonas novada teritorijas plānojuma 2013.-2025.gadiem izstrādei.

Pielikumā: 1. Madonas novada domes 2010.gada 28.decembra sēdes protokola Nr.25 5.punkta „Par Madonas novada teritorijas plānojuma 2013.-2025.gadiem izstrādes uzsākšanu” izraksta kopija un lēmuma 1.pielikuma „Darba uzdevums Madonas novada teritorijas plānojuma 2013.-2025.gadiem izstrādei” kopija uz 10 lpp.

Izpilddirektors:

Ā.Vilšķērsts

I.Škinča tel. 25615880





Valsts akciju sabiedrība LATVIJAS VALSTS CEĻI

Vidzemes reģiona Madonas nodaļa

Reģistrācijas Nr. 40003344207

Saules iela 16, Madona, LV-4801 Tālr.: 648 60982 Fakss: 648 60981 www.lvceli.lv

Madona, 07.02.2011.

Nr. 4.5.7. - 13

*J. Šupičai*  
*Puķībai*  
*10.02.2011g.*  
**Madonas novada pašvaldībai**  
**Saieta laukumā 1, Madonā.**

*Kopija: LR Satiksmes ministrijas*  
*Finanšu un attīstības plānošanas*  
*departamentam.*

### **Noteikumi Madonas novada teritorijas plānojuma izstrādāšanai.**

Izstrādājot pašvaldības teritorijas plānojumu jāievēro, ka pagasta teritoriju šķērso daudzi reģionālie un vietējie valsts autoceļi, kuru tehniskie parametri jau ir iestrādāti katrā Madonas novada pagasta teritorijas plānojumam izsniegtajos noteikumos. Kopumā Madonas novada teritoriju šķērso **216,057 km** reģionālo autoceļu un **504,651 km** vietējo autoceļu.

Zemes lietojuma maiņai teritorijas plānojumā jāparedz pieslēgumiem maksimāli izmantot esošos, mazākas nozīmes ceļus.

Gadījumos, ja jauno ciemu robežas paredzēts noteikt līdzās esošajiem valsts autoceļiem (kuri pašlaik atrodas ārpus apdzīvotajām vietām Ceļu satiksmes noteikumu izpratnē), pieļaujams, ka ciemu robeža sakrīt ar autoceļu zemes nodalījuma joslas robežu, taču, lai nodrošinātu Aizsargjoslu likuma 13.pantā noteikto aizsargjoslas noteikšanas mērķi – lai samazinātu ielu, autoceļu un dzelzceļu negatīvo ietekmi uz vidi, nodrošinātu transporta maģistrāļu ekspluatāciju un drošību, kā arī izveidotu no apbūves brīvu joslu, teritorijas plānojumā šajās vietās būvlaide ir jānosaka ne mazāka, kā attiecīgajam autoceļam ar likumu noteiktā aizsargjosla. Nevaram piekrist "šaurākai" būvlaidei, tas ir – jaunu ēku plānošanai (arī esošo ēku rekonstrukcijai vai paplašināšanai) tuvāk par 60m no valsts reģionālo autoceļu ass vai tuvāk par 30m no valsts vietējo autoceļu ass. Izņēmums var būt tikai objekti, kuri apkalpo blakus esošā autoceļa lietotājus, tādi kā - degvielas uzpildes stacija, autoserviss, ēdināšanas uzņēmums, kuru precīza atrašanās vieta būs jānosaka detālplānojumā, respektējot attiecīgā autoceļa rekonstrukcijas vai paplašināšanas vajadzības un LVS 190 grupas standartos izvirzītās prasības. Izņēmums var būt arī komunikācijas, ja to izvietojums netraucēs attiecīgā autoceļa rekonstrukcijas un paplašināšanas vajadzības.

Izvietojot inženiertehniskās komunikācijas, savukārt, ir jāievēro MK noteikumu Nr. 1069 „Noteikumi par ārējo inženierkomunikāciju izvietojumu pilsētās un lauku teritorijās” 11. un 12.punkta prasības.

Apbūves teritoriju (jauno vai rekonstruējamo) saiti ar valsts autoceļu tīklu veikt ievērojot „pakāpeniskuma” principu, t.i., tiešos pieslēgumus paredzēt galvenokārt pie pašvaldības autoceļa, orientējoties uz pieslēguma skaita samazināšanu (LVS 190-3/A1:2002) uz valsts autoceļiem. Jau teritorijas plānojumā, pēc iespējas ir nepieciešams iekļaut visas

**SANĒMTS**

Madonas novada pašvaldībā

2011. g. 9. februārī

Reģ. Nr. MNP/B.13.1/11/385

nepieciešamās nobrauktuves uz īpašumiem.

Esošajos ciematos un apdzīvotās vietās, kuras atrodas pie valsts autoceļiem nepieciešams ieplānot vietu gājēju un velosipēdiem, lai atslogotu valsts autoceļus no gājēju plūsmas.

Sevišķi aktuāli nepieciešams ir savienot Lazdonas ciematu ar Madonas pilsētu, jo šajā posmā pa reģionālajiem autoceļiem P62 Krāslava – Preiļi – Madona un P84 Madona-Varakļāni ir liela gan autotransporta, gan gājēju intensitāte.

Jaunu apbūvi valsts autoceļu tuvumā plānot tādā attālumā, kas neprasa tehniskus risinājumus tās aizsardzībai pret autotransporta radīto troksni un piesārņojumu.

Jebkura darbība valsts autoceļu aizsardzības joslā ir jāsaskaņo LVC Madonas nodaļā.

Madonas novada teritorijas plānojums ir jāsaskaņo VAS „Latvijas Valsts ceļi” Madonas nodaļā.

Pielikumā:

Valsts autoceļu saraksts Madonas novada teritorijā – uz divām lapām.

LVC Vidzemes reģiona  
Madonas nodaļas vadītāja:



M.Drunka



**VAS "Latvijas Valsts ceļi" Madonas nodaļas pārvaldījumā esošie valsts ceļi  
Madonas novada teritorijā.**

Novads	A/c indekss	Autoceļa nosaukums	no km	līdz km	A/c garums
Madonas novads	P30	Cēsis - Vecpiebalga - Madona	52,962	84,485	31,523
	P37	Pļaviņas - Madona - Gulbene	7,368	38,83	31,462
			42,762	52,125	9,363
			60,441	62,88	2,439
	P38	Cesvaine - Velēna	10,587	12,142	1,555
	P62	Krāslava - Preiļi - Madona	110,124	141,82	31,696
	P81	Bērzaune - Vestiena - Ērgļi	0	22,7	22,7
	P82	Jaunkalsnava- Lubāna	0	14,055	14,055
			14,38	40,553	26,173
	P83	Lubāna - Dzelzava	11,089	23,95	12,861
	P84	Madona - Varakļāni	2,14	34,37	32,23
		<b>KOPA reģionālie autoceļi:</b>			<b>216,057</b>
	V560	Gaigalava - Kvāpāni - Degumnieki	14,13	20,45	6,32
	V794	Medņi - Odziena	8,4	16,2	7,8
	V839	Lautere - Jumurda	0	7,03	7,03
	V840	Liede - Cesvaine	0	19,844	19,844
	V841	Madona (Lazdona) - Ļaudona - Jēkabpils	0	25,987	25,987
	V843	Barkava - Lubāna	0	25,3	25,3
	V846	Vestiena - Vējava - Ineši	0	5,4	5,4

	V847	Ozoli - Liezēre - Tirza - Stāķi	0	16,731	16,731
	V850	Grotūži - Klētskalns	0	5,37	5,37
	V851	Gaiziņkalns - Lubeja - Gulbēre - Līdere	0	18,95	18,95
	V852	Salna - Ozoli	0	1,2	1,2
	V853	Viesiena - Līdere - Kārdzaba	0	17,22	17,22
	V854	Liezēre - Silakurmji - Graši	0	8,16	8,16
	V855	Lode - Līdere	0	6,68	6,68
	V856	Bērzaune - Zalgauška - Kusa - Olji - cesvaine	0	23,343	23,343
	V858	Madona - Stiebrīņi - Gravas - Bukas	0	19,21	19,21
	V861	Bučauska - Virāne	0	4,4	4,4
	V862	Dzelzava - Padoms	0	2,8	2,8
	V863	Cesvaine - Aizkuja	2,388	5,33	2,942
	V864	Bīksēre - Aizkuja - Dzelzava	0	11,56	11,56
	V865	Aizkuja - Meirāni	0	11,345	11,345
	V866	Vecpoļi - Lūza	0	2,7	2,7
	V867	Ošupe - Zvidziena - Smaudži	0	9,5	9,5
	V868	Meirāni - Degumnieki - Zvidziena	0,5	16,8	16,3
	V869	Tiltagals - Mežastrodi - Varakļāni	0	11,66	11,66
	V871	Mētriena - Ķimstnieki	0	6,7	6,7
	V872	Ļaudona - Mētriena	0	9,41	9,41
	V873	Ļaudona - Beļava	0	8,15	8,15
	V874	Saikava - Trākši - Prauliena	0	7,7	7,7
	V875	Pievedceļš Praulienai	0	2,95	2,95
	V876	Ļaudona - Mārciena - Sauleskalns - Bērzaune	0	16,1	16,1
	V877	Kalnvīrsa - Rusuļi - Randoti	0	6,36	6,36
	V878	Pievedceļš Jaunkalsnavai	0	3,67	3,67
	V879	Jāņukalns - Jaunkalsnava	0	8	8
	V880	Bērzaune - Viesūnēni - Zīdiņi	0	13,5	13,5
	V881	Bērzaune - Tomēni - Gaiziņkalns	0	11,63	11,63

V882	Migļi - Vālēni	0	3,65	3,65
V883	Meitenkalns - Kalnamuiža	0	2,2	2,2
V884	Madona - Zalgauška - Viesiena - Vestiena	0	24,2	24,2
V885	Vestiena - Indrāni - Liepkalne - Ogreslīči	0	9,861	9,861
V888	Bīksēre - Baltiņi	0	4,8	4,8
V890	Pievedceļš Dzelzavas stacijai	0	0,4	0,4
V891	Prauliena - Linājkalns	0	2,5	2,5
V892	Saikava - Visagala stacija	0	6,54	6,54
V894	Pievedceļš Sāvienai	0	2,22	2,22
V895	Truši - Mārciena	0	4,8	4,8
V896	Melderi - Iedzēni - Lapāres	0	2,33	2,33
V898	Jāņukalns - Veckalsnava	0	7,8	7,8
V902	Ļaudona - Mūrnieki	0	9,38	9,38
V903	Mūrnieki - Gaigalieši	0	23,07	23,07
V915	Koknese - Odziņa - Jāņukalns - Bērzaune	30,332	46,8	16,468
V916	Jaunbebri - Odziņa - Vietalva - Indrāni	21,6	24,11	2,51
	<b>Kopā vietējie autoceļi:</b>			<b>504,651</b>
	<b>PAVISAM KOPĀ:</b>			<b>720,708</b>

VAS "Latvijas Valsts ceļi" Vidzemes reģiona  
Madonas nodaļas vadītāja:



M. Drunka





# MADONAS NOVADA PAŠVALDĪBA

Reģ. Nr. 90000054572

Saieta laukums 1, Madona, Madonas novads, LV-4801

t. 64860090, fakss 64860079, e-pasts: dome@madona.lv

17.01.2011. Nr. *PTNP/a-034/11/446*

**Veselības inspekcijas  
Vidzemes kontroles nodaļa**

L.Paegles ielā 9,  
Valmierā, LV-4201

***Par Madonas novada teritorijas plānojuma  
izstrādes uzsākšanu un informācijas un/vai nosacījumu izsniegšanu***

Saskaņā ar Madonas novada domes 2010.gada 28.decembra lēmumu „Par Madonas novada teritorijas plānojuma 2013.-2025.gadiem izstrādes uzsākšanu” (domes sēdes protokols Nr.25, 5.p.) un lēmuma 1. pielikumu „Darba uzdevums Madonas novada teritorijas plānojuma 2013.-2025.gadiem izstrādei” ir uzsākta Madonas novada teritorijas plānojuma 2013.-2025.gadiem izstrāde.

Pamatojoties uz Latvijas Republikas Ministru kabineta 2009.gada 6.oktobra noteikumiem Nr.1148 „Vietējās pašvaldības teritorijas plānošanas noteikumi” 13. punktu, lūdzam izsniegt informāciju un/vai nosacījumus Madonas novada teritorijas plānojuma 2013.-2025.gadiem izstrādei.

Pielikumā: 1. Madonas novada domes 2010.gada 28.decembra sēdes protokola Nr.25 5.punkta „Par Madonas novada teritorijas plānojuma 2013.-2025.gadiem izstrādes uzsākšanu” izraksta kopija un lēmuma 1.pielikuma „Darba uzdevums Madonas novada teritorijas plānojuma 2013.-2025.gadiem izstrādei” kopija uz 10 lpp.

Izpilddirektors:

Ā.Vilšķērsts

I.Škinča tel. 25615880

J. Šņiņāns

Rīcībai.

21.02.2011.



LATVIJAS REPUBLIKAS VESELĪBAS MINISTRIJA

## VESELĪBAS INSPEKCIJA

Juridiskā adrese: Klijānu iela 7, Rīga, LV-1012, faktiskā adrese: Leona Paegles iela 9, Valmiera, LV-4201, tālrunis: 64281130, tālrunis/fakss: 64281752, e-pasts: vidzeme@vi.gov.lv, http://www.vi.gov.lv

Valmierā

09.02.2011. Nr. 5.8-34/1542

Uz 17.01.2011. Nr. MAD/2.1.3.3/11/146

Madonas novada pašvaldībai,  
Saieta laukums 1, Madona  
Madonas novads  
LV - 4801

Par Madonas novada teritorijas  
plānojuma izstrādes uzsākšanas  
nosacījumiem

Madonas novada teritorijas plānojumu izstrādāt ar mērķi, kas nodrošinātu novada racionālu izmantošanu, veicinātu līdzsvarotu ekonomisko attīstību un saglabātu vidi (arī kultūrvidi), nodrošinātu kvalitatīvu dzīves vidi cilvēkiem un sabiedrībai kopumā, ievērojot perspektīvo izmaiņu prognozi.

Teritorijas plānojumu veidojot, ievērot novada vietējās īpatnības un kultūrvēsturiskās vērtības, vides aizsardzības un sabiedrības veselības prasības, funkcionālo zonu savstarpējo saistību, transporta un inženierapgādes infrastruktūras racionālu izmantošanu, izaugsmes un attīstības iespējas novadā.

Svarīgi ir izvērtēt novada ģeoloģisko stāvokli, it sevišķi pazemes ūdeņu (gruntsūdeņu un artēzisko saldūdeņu) resursu klātbūtni. Plānot, kā iespējams tos saglabāt un izmantot iedzīvotāju apgādei ar dzeramo ūdeni, ieguves perspektīvas, neradīt progresējošu pazemes ūdeņu kvalitātes samazināšanos, kā arī ūdens kvalitātes negatīvas izmaiņas, novērtēt ūdeņu aizsardzību pret piesārņojumu:

- aizsargjoslu nodrošinājumu ap ūdens ņemšanas vietām;
- pazemes ūdeņu ieguves daudzumu un regularitāti;
- pazemes ūdeņu monitoringu.

Pievērst uzmanību veciem, neapsaimniekotiem, tehniski novecojošiem urbumiem kā bīstamiem piesārņotājienu novadītājiem artēziskos horizontos, kā arī grunts ūdeņu aizsardzībai no virszemes piesārņojuma (izgāztuves u.c.). Saskaņā ar LR MK noteikumiem Nr. 43 (20.01.2004.) "Aizsargjoslu ap ūdens ņemšanas vietām noteikšanas metodika" – ūdens ņemšanas vietas ar aizsargjoslām attēlot grafiski. Nodrošināt bezsaimnieku un neizmantoto pazemes ūdens urbumu tamponēšanu, individuālo māju ūdensapgādes un kanalizācijas sistēmu uzturēšanu atbilstoši prasībām. Apbūves noteikumus paredzēt aku vietas izvēli un aizsargjoslu rādītājus saskaņošanu ar Veselības inspekciju.

Lai nerastos pārpurvošanās, noslīdeņi un citi procesi, pārdomāti veikt celtniecības darbus un plānot ezeru un upju krastos:

- ietvert melioratīvo sistēmu remontus un rekonstrukcijas;

**SAŅEMTS**

Madonas novada pašvaldībā

2011. g. 19. februārī  
Reģ. Nr. MNP/2.1.3.1/11/489



- risināt augšanas erozijas samazināšanas pasākumus.

Apzināt novada teritorijas dabas objektus, kuriem būtu jāpiešķir īpaši aizsargājamo objektu statuss, saglabāt un aizsargāt retos un interesantos objektus, kultūrvēsturiskos pieminekļus, ainaviski vērtīgākās teritorijas.

Uzmanību pievērst vides kvalitātei:

- atmosfēras, ūdens un augsnes piesārņojumam;
- kopējo izmešu daudzumam;
- izmešu avotu (katlu māju, kokzāģētavu u.c) skaitam;
- nelabiekārtotām atkritumu izgāztuvēm;
- notekūdeņu savākšanai un attīrīšanai.

Plānot notekūdeņu bioloģisko attīrīšanas iekārtu celtniecību. Nodrošināt sadzīves un ražošanas notekūdeņu bioloģisko attīrīšanu atbilstoši tiesību aktu prasībām, ņemot vērā LR MK noteikumu Nr.365 (23.08.2003.) „Noteikumi par notekūdeņu un to kompostu izmantošanu, monitoringu un kontroli” prasības.

Apbūves teritoriju plānot, lai nodrošinātu līdzsvarotu un ilgtspējīgu lauku teritoriju attīstību, sekmētu piekļūstamību, palielināt lauku pievilcību, nodrošināt iedzīvotājus ar nepieciešamām inženierkomunikācijām, nodrošināt dzīves vidi. Dzeramā ūdens kvalitātes uzlabošanai centralizētās apgādes sistēmās paredz ūdens attīrīšanas iekārtu būvniecību. Veicot jaunu ārējo ūdensapgādes, kanalizācijas u.c. inženierkomunikācijas sistēmu projektēšanu vai esošo sistēmu rekonstrukciju, nodrošināt LR MK Nr. 38 (01.02.2000.) „Noteikumi par Latvijas būvnormatīvu LBN 222-99 “Ūdensapgādes ārējie tīkli un būves” un grozījumu, LR MK Nr. 214 (15.06.1999.) „Noteikumi par Latvijas būvnormatīvu LBN 223-99“Kanalizācijas ārējie tīkli un būves”, kā arī LR MK noteikumu Nr.1069 (28.12.2004.) „Noteikumi par ārējo inženierkomunikāciju izvietojumu pilsētās, ciemos un lauku teritorijās” prasības.

Paredzēt novada centrā un novada teritorijā apbūvi. Novada centrā galvenokārt izvietot administratīvās pārvaldes, izglītības, kultūras, sporta, pakalpojumu, finansu iestādes un ne rūpnieciska rakstura uzņēmumus. Savrupmāju (ģimenes māju) teritorijā izvietot mazstāvu un individuālās dzīvojamās mājas. Jebkuras dzīvojamās apbūves zonā paredzēt teritorijas dažādai funkcionālajai izmantošanai:  
-bērnu rotaļām, pieaugušo atpūtai, saimnieciskajām un sabiedriskajām aktivitātēm saskaņā ar insolācijas, apgaismojuma un ugunsdrošības pasākumiem.

Projektējot ielas, auto ceļus, paredzēt pasākumus, kas novērš kaitīgo ietekmi uz apbūvi un iedzīvotājiem. Aizsardzībai pret troksni un vibrāciju izmantot celtniecībā efektīvus, slāpējošus materiālus un konstrukcijas, ievērot nepieciešamos attālumus starp dzīvojamām mājā un publiskā ēkām, vibrācijas un trokšņa avotiem. Ražošanas un dzīvojamās apbūves teritorijās saglabāt zaļo teritoriju īpatsvaru un esošos apzaļumošanas elementus.

Transporta ceļus plānot, lai nodrošinātu ērtu, ātru, drošu satiksmi ar Madonas novada pagastiem, kā arī ar citām apdzīvotām vietām ārpus novada.

Izstrādes gaitā ievēro LR Aizsargjoslu likuma prasības ražošanas teritorijas, lauksaimniecības objektos un citur, kur ir noteiktas sanitārās vai citas aizsargjoslas, vai īpašas prasības saskaņā ar “Aizsargjoslu likumu” (05.02.1997.).

Analizēt novada paaugstināta riska objektus un teritorijas, kas varētu radīt apdraudējumu cilvēku veselībai vai dzīvībai apdraudējumu, materiālos zaudējumus, kaitējumu vai nevēlamas pārmaiņas videi.

Madonas novada teritorija robežojas ar kaimiņu novadu pagastiem, tādēļ plānojami un īstenojami kopīgi projekti, rīcības plāni un kopīgas programmas.

Vidzemes kontroles nodaļas vadītāja p.i.

L.Ķuze

Vides veselības analītiķe Evita Zeijuka  
64471256; evita.zeiluka@vi.gov.lv



# MADONAS NOVADA PAŠVALDĪBA

Reģ. Nr. 90000054572

Saieta laukums 1, Madona, Madonas novads, LV-4801

t. 64860090, fakss 64860079, e-pasts: dome@madona.lv

17.01.2011. Nr. *MA/PPR-13.0/11/045*

**VZD Zemgales reģionālā nodaļa**

Akadēmijas iela 19,

Jelgava, LV-3001

***Par Madonas novada teritorijas plānojuma  
izstrādes uzsākšanu un informācijas un/vai nosacījumu izsniegšanu***

Saskaņā ar Madonas novada domes 2010.gada 28.decembra lēmumu „Par Madonas novada teritorijas plānojuma 2013.-2025.gadiem izstrādes uzsākšanu” (domes sēdes protokols Nr.25, 5.p.) un lēmuma 1. pielikumu „Darba uzdevums Madonas novada teritorijas plānojuma 2013.-2025.gadiem izstrādei” ir uzsākta Madonas novada teritorijas plānojuma 2013.-2025.gadiem izstrāde.

Pamatojoties uz Latvijas Republikas Ministru kabineta 2009.gada 6.oktobra noteikumiem Nr.1148 „Vietējās pašvaldības teritorijas plānošanas noteikumi” 13. punktu, lūdzam izsniegt informāciju un/vai nosacījumus Madonas novada teritorijas plānojuma 2013.-2025.gadiem izstrādei.

Pielikumā: 1. Madonas novada domes 2010.gada 28.decembra sēdes protokola Nr.25 5.punkta „Par Madonas novada teritorijas plānojuma 2013.-2025.gadiem izstrādes uzsākšanu” izraksta kopija un lēmuma 1.pielikuma „Darba uzdevums Madonas novada teritorijas plānojuma 2013.-2025.gadiem izstrādei” kopija uz 10 lpp.

Izpilddirektors:

Ā.Vilšķērsts

I.Škinča tel. 25615880





VALSTS ZEMES DIENESTS

ZEMGALES REĢIONĀLĀ NODAĻA

Reģ.Nr.90000030432

Akadēmijas iela 19, Jelgava, LV-3001

Tālrunis 63012107, fakss 63024459, e-pasts zemgale@vzd.gov.lv

*J. Šķēdiņš*  
*Rīdāni*

*2014.02.2019.*



Jelgavā

26.01.2011 Nr. 10-07-2/3

17.01.2011. Nr. MNP/2.1.3.1./11/145

**Madonas novada pašvaldībai**

Saieta laukums 1, Madona

Madonas novads, LV – 4801

**Par nosacījumiem teritorijas plānojuma izstrādāšanai**

Valsts zemes dienesta Zemgales reģionālā nodaļa 20.01.2011. ir saņēmusi Jūsu iesniegumu par nosacījumu sniegšanu Madonas novada teritorijas plānojuma 2013. – 2025. gadiem izstrādes uzsākšanai.

Informējam, ka, lai atvieglotu un paātrinātu teritorijas plānošanas procesu, Valsts zemes dienesta nosacījumi vietējās pašvaldības teritorijas plānojumu izstrādei ir pieejami iestādes mājas lapā [www.vzd.gov.lv](http://www.vzd.gov.lv), atbilstoši Ministru kabineta 2009.gada 6.oktobra noteikumu Nr.1148 "Vietējās pašvaldības teritorijas plānošanas noteikumi" 16.punktam, sadaļā "Plānojumu nosacījumi".

Nodaļas vadītāja

I.Birkova

Erdlāne 65221041

**SAŅEMTS**

Madonas novada pašvaldībā

20 11. g. 3. februārī

Reģ. Nr. MNP/2.1.3.1./11/323



# MADONAS NOVADA PAŠVALDĪBA

Reģ. Nr. 90000054572

Saieta laukums 1, Madona, Madonas novads, LV-4801  
t. 64860090, fakss 64860079, e-pasts: dome@madona.lv

17.01.2011. Nr. *Pašvaldības 1.3.1./11/944*

## AS "Augstsprieguma tīkls"

Dārziema iela 86,

Rīga, LV-1073

### *Par Madonas novada teritorijas plānojuma izstrādes uzsākšanu un informācijas un/vai nosacījumu izsniegšanu*

Saskaņā ar Madonas novada domes 2010.gada 28.decembra lēmumu „Par Madonas novada teritorijas plānojuma 2013.-2025.gadiem izstrādes uzsākšanu” (domes sēdes protokols Nr.25, 5.p.) un lēmuma 1. pielikumu „Darba uzdevums Madonas novada teritorijas plānojuma 2013.-2025.gadiem izstrādei” ir uzsākta Madonas novada teritorijas plānojuma 2013.-2025.gadiem izstrāde.

Pamatojoties uz Latvijas Republikas Ministru kabineta 2009.gada 6.oktobra noteikumiem Nr.1148 „Vietējās pašvaldības teritorijas plānošanas noteikumi” 13. punktu, lūdzam izsniegt informāciju un/vai nosacījumus Madonas novada teritorijas plānojuma 2013.-2025.gadiem izstrādei.

Pielikumā: 1. Madonas novada domes 2010.gada 28.decembra sēdes protokola Nr.25 5.punkta „Par Madonas novada teritorijas plānojuma 2013.-2025.gadiem izstrādes uzsākšanu” izraksta kopija un lēmuma 1.pielikuma „Darba uzdevums Madonas novada teritorijas plānojuma 2013.-2025.gadiem izstrādei” kopija uz 10 lpp.

Izpilddirektors:

Ā.Vilšķērsts

I.Škinča tel. 25615880





*S. Šķiņģis*

*Rīcībai.*

Akciju sabiedrība "Augstsprieguma tīkls"

Uzņ. reģ. Nr. 40003575567

*07.02.2011 g.*

Dārzciema iela 86, Rīga, LV-1073, Latvija

Tālr. (+371) 67725309, fakss (+371) 67725211, www.ast.latvenergo.lv



Rīgā

31.01.2011. Nr. 502100-07-191

Uz 17.01.2011. vēstuli Nr.MNP/2.1.3.1./11/144

Madonas novada pašvaldībai

Saieta laukums 1, Madona

LV 4801

Par Madonas novada teritorijas plānojumu

Atbildot uz Jūsu vēstuli ar lūgumu sniegt nosacījumus Madonas novada Teritorijas plānojuma projekta izstrādāšanai AS "Augstsprieguma tīkls" informē, ka priekšlikumi projekta izstrādāšanai nosūtīti AS "Latvenergo" kopīgu nosacījumu sniegšanai.

Lūdzam Jūs, turpmāk, vēstules par novada Teritorijas plānojumu un detālplānojumiem sūtīt AS "Latvenergo" kopīgu nosacījumu saņemšanai.

Valdes loceklis

Kaspars Grava

Ģirts Melderis 67725372

**SAŅEMTS**

Madonas novada pašvaldībā

20 *11* g. *4. februārī*

Reģ. Nr. *MNP/2.1.3.1./11/339*



PVN maks. kods LV 40003575567

AS "SEB Banka"

Kods UNLALV2X

Konts LV55 UNLA 0050 0008 5850 5



# MADONAS NOVADA PAŠVALDĪBA

Reģ. Nr. 90000054572

Saieta laukums 1, Madona, Madonas novads, LV-4801  
t. 64860090, fakss 64860079, e-pasts: dome@madona.lv

17.01.2011. Nr. *DMN/9-03-1/01/143*

**AS "Latvenergo"**

Pulkveža Brieža iela 12,

Rīga, LV-1230

***Par Madonas novada teritorijas plānojuma  
izstrādes uzsākšanu un informācijas un/vai nosacījumu izsniegšanu***

Saskaņā ar Madonas novada domes 2010.gada 28.decembra lēmumu „Par Madonas novada teritorijas plānojuma 2013.-2025.gadiem izstrādes uzsākšanu” (domes sēdes protokols Nr.25, 5.p.) un lēmuma 1. pielikumu „Darba uzdevums Madonas novada teritorijas plānojuma 2013.-2025.gadiem izstrādei” ir uzsākta Madonas novada teritorijas plānojuma 2013.-2025.gadiem izstrāde.

Pamatojoties uz Latvijas Republikas Ministru kabineta 2009.gada 6.oktobra noteikumiem Nr.1148 „Vietējās pašvaldības teritorijas plānošanas noteikumi” 13. punktu, lūdzam izsniegt informāciju un/vai nosacījumus Madonas novada teritorijas plānojuma 2013.-2025.gadiem izstrādei.

Pielikumā: 1. Madonas novada domes 2010.gada 28.decembra sēdes protokola Nr.25 5.punkta „Par Madonas novada teritorijas plānojuma 2013.-2025.gadiem izstrādes uzsākšanu” izraksta kopija un lēmuma 1.pielikuma „Darba uzdevums Madonas novada teritorijas plānojuma 2013.-2025.gadiem izstrādei” kopija uz 10 lpp.

Izpilddirektors:

Ā.Vilšķērsts

I.Škinča tel. 25615880



*J. Šupica  
Rīcībai.*

*21.02.2011g.*



Rīgā  
17.02.2011. Nr. 01VL00-13/1328  
Uz 17.01.2011. Nr.2.1.3.1/11/143

Madonas novada pašvaldībai  
Saieta laukums 1, Madona,  
LV-4801

Par Madonas novada teritorijas plānojuma izstrādi

Atbildot uz Jūsu 2011.g. 17.janvāra vēstuli Nr. 2.1.3.1/11/43, sniedzam Latvenergo koncerna nosacījumus Madonas novada teritorijas plānojuma izstrādei.

### **AS "Latvenergo"**

Madonas novada teritorijā atrodas AS „Latvenergo” telekomunikāciju pazemes elektronisko sakaru tīkla līnijas ar attiecīgo aizsardzības joslu – zemes gabalu, ko norobežo nosacītās vertikālās virsmas elektronisko sakaru tīkla līnijas katrā pusē 1 metra attālumā no elektronisko sakaru tīkla līnijas ass, kas tika pieņemtas ekspluatācijā 1976.g. un 2002.g.:

1. Kabeļu trase Madonas pilsētā Rūpniecības ielā no 110kV apakšstacija „Madona” līdz AS „Sadales tīkls” Madonas ETR ēkai Rūpniecības ielā 37.
2. Kabeļu trase gar autoceļa P37 (Pļaviņas –Madona) kreiso pusi no Aiviekstes līdz Madonas pilsētas rotācijas aplim Rūpniecības, Rīgas un J. Zābera ielā.
3. Kabeļu trases Aiviekstes ciematā.
4. Radiosakaru līniju torņi Rūpniecības ielā 37, Madonā (augstums 65m) un Aiviekstē (augstums 60m) ar attiecīgām aizsargjoslām – zemes gabalu un gaisa telpu torņa augstumā, ko norobežo nosacītā vertikālā virsma 1 metra attālumā ārpusē no to nožogojuma.

Izstrādājot Madonas novada teritorijas plānojumu, lūdzam ievērot LR „Aizsargjoslu likums” (1997.g.) 14., 35. un 43.pantu un LR MK noteikumu Nr.256. „Elektronisko sakaru tīklu ierīkošanas un būvniecības kārtība” prasības, t.sk. šādas:

- Ēku un būvju, kā arī automašīnu un mehānismu stāvvietu izvietojumu paredzēt ārpus elektronisko sakaru tīklu aizsargjoslas.

Bez izpildāmo darbu projekta, kas rakstveida saskaņots ar elektronisko sakaru tīkla valdītāju aizsargjoslās gar elektronisko sakaru tīkliem aizliegts:

- veikt jebkādas celtniecības, montāžas un spridzināšanas darbus, grunts planēšanu ar tehniku, kā arī zemes darbus dziļāk par 0,3 metriem, aramzemēs – dziļāk par 0,45 metriem, autoceļu nodalījuma joslā – dziļāk par 0,5 metriem;
- izdarīt ģeoloģiskos un ģeodēziskos izpētes darbu, kas saistīt ar urbumiem, zemes paraugu ņemšanu un citiem līdzīgiem darbiem;
- stādīt kokus, izvietot lauka apmetnes, turēt lopus, nokraut materiālus, lopbarību un mēslojumu, kurt ugunsiskus un ierīkot šautuves;
- apbērt vai salauzt mērstabīņus un brīdinājuma zīmes, nojaukt uz pazemes

**SANĒMIS**

Madonas novada pašvaldībā

20 19. g. 19. februārī  
Reģ. Nr. MNP/2.1.3.1/11/488

kabeļu līniju trasēm smagus (vairāk par 5 tonnām) priekšmetus, ierīkot trasēs skābju, sāļu un sārnu notekas;

- rokot zemi, lietot laužņus, kapļus, ķīļus un pneimatiskos instrumentus;
- apbērt ar zemi vai būvmateriāliem kabeļu kanalizācijas kabeļaku lūku vākus, sadales skapjus, brīdinājuma zīmes un mērstabīņus pazemes kabeļu trases, kā arī pārvietot esošas sakaru tīklu līnijas un iekārtas bez iepriekšējās saskaņošanas ar to valdītāju.

Projektu saskaņošana darbiem pazemes elektronisko sakaru tīklu aizsardzības zonā notiek AS "Latvenergo" ITT REF Vidzemes un Latgales reģionālās ekspluatācijas dienestā Kalsnavas pagastā, Aiviekste, mājā Nr.22, tālrunis 64810344. Avārijas gadījumos - IT un T Monitoringa dienesta diennakts dežurants, tālr. 67728333.

Papildus informāciju par esošo pazemes sakaru kabeļu līniju dabā no AS „Latvenergo” puses sniegs Jūsu reģionā kontaktpersona – Vidzemes un Latgales reģionālās ekspluatācijas dienesta vecākais inženieris Andris Bērziņš, Kalsnavas pagasts, Aiviekste, mob. 26518517.

Veicot detālplānojumu Madonas novada teritorijā inženierkomunikāciju izvietojumu teritorija plānot tādu, lai tas atbilstu LR Ministru kabineta 2004. gada 28.decembra noteikumiem Nr.1069 „Noteikumi par ārējo inženierkomunikāciju izvietojumu pilsētās, ciemos un lauku teritorijās”. Plānojot jaunu objektu būvniecību, paredzēt vietu inženierkomunikāciju koridoriem ar pieslēgšanu pie esošajiem vai jaunizveidojamajiem inženiertīkliem.

### **AS "Sadales tīkls"**

1. Esošie elektrotīkli (esošās 330/110/6-20 kV apakšstacijas, 20, 10, 6, 0,4 kV (gaisvadu un kabeļu) EPL, 20/0,4 kV vai 10/0,4 kV transformatora punkti, sadales punkti) un citi energoapgādes objekti precīzi jāatspoguļo teritorijas plānojumā. Teritorijas plānojumā jāattēlo esošo un plānoto elektroapgādes objektu aizsardzībai un ekspluatācijai paredzētās un noteiktās aizsargjoslas. Minēto aizsargjoslu attēlošanai izmantot attiecīgo kartes mērogu.

2. Veicot Madonas novada teritorijas plānojuma izstrādi ievērot īpašuma lietošanas tiesību ierobežojumus elektropārvades līniju (EPL) aizsargjoslās, kas noteikti ar Aizsargjoslu likuma (pieņemts 1997. gada 5. februārī) 35. un 45. pantu, nodrošinot iespēju brīvai piekļuvei esošo inženierkomunikāciju apkalpei un rekonstrukcijai.

3. Izstrādājot detālplānojumu, nepieciešams parādīt esošo 330/110/6-20 kV apakšstaciju, 20, 10, 6 kV un 0,4 kV EPL (gaisvadu un kabeļlīnijās) un 20/0,4 kV vai 10/0,4 kV transformatora punktu, sadales punktu, sadalīņu, esošo un projektējamo ēku pievadu atrašanās vietas, inženierkomunikāciju koridorus ar ēkas funkcionēšanai nepieciešamajām inženierkomunikācijām.

4. Inženierkomunikāciju izvietojumu teritorijā plānot tādu, lai tas atbilstu Ministru kabineta 2004. gada 28. decembra noteikumiem Nr.1069 "Noteikumi par ārējo inženierkomunikāciju izvietojumu pilsētās, ciemos un lauku teritorijās". Plānojot jaunu objektu būvniecību, paredzēt vietu inženierkomunikāciju koridoriem to pieslēgšanai pie esošajiem vai jaunizveidojamajiem inženiertīkliem. Plānojot elektroapgādes objektu un elektroietaišu izvietojumu jāparedz to netraucēta apkalpošana (ārpus iežogotām teritorijām) un transporta piekļūšanas iespējas. Nav pieļaujama apbūve energoapgādes objektu aizsargjoslās. Elektroietaišu projektēšana un būvniecība jāveic atbilstoši 01.11.2010. MK noteikumiem Nr. 1024 "Elektroenerģijas pārvades un sadales būvju būvniecības kārtība".



Teritorijas plānojuma paskaidrojošā daļā ierosinām ietvert informāciju par aprobežojumiem, kas noteikti saskaņā ar pastāvošo likumdošanu un cilvēku drošību darbojoties elektroapgādes objektu tuvumā. Par vispārīgajiem aprobežojumiem, kas noteikti Aizsargjoslu likuma (pieņemts 1997. gada 5. februārī) 35. pantā un aprobežojumiem aizsargjoslās gar elektriskajiem tīkliem, kas noteikti 45. pantā.

AS "Sadales tīkls" lūdz ietvert sekojošu informāciju par aprobežojumiem ap sekojošiem sadales tīkla objektiem: 20 kV elektrolīnijas trase mežu zemēs ir noteikta 13 metru platā joslā, kas ir vienāda ar aizsargjoslas platumu ārpus pilsētām, ciemiem, kā arī pilsētu lauku teritorijās. 20 kV elektrolīnijas aizsargjosla pilsētās un ciemos ir 2,5 metru attālumā no līnijas ass.

0,4 kV elektrolīnijas trase mežu zemēs ir noteikta 5 metru platā joslā, bet 0,4 kV elektrolīnijas aizsargjosla ārpus pilsētām, ciemiem, kā arī pilsētu lauku teritorijās 6,5 metru attālumā no līnijas ass. 0,4 kV elektrolīnijas aizsargjosla pilsētās un ciemos ir 2,5 metru attālumā no līnijas ass.

Aizsargjosla gar elektrisko tīklu kabeļu līnijām noteikta 1 metra attālumā no kabeļu līnijas ass. Aizsargjosla gar elektrisko tīklu sadales iekārtām, fideru punktiem, transformatoru apakšstacijām ir noteikta 1 metra attālumā ārpus šo iekārtu nožogojuma vai to vistālāk ārpusē izvirzīto daļu projekcijas uz zemes vai grīdas virsmas.

Ietvert informāciju, ka elektrisko tīklu valdītājam, atbilstoši MK Noteikumiem Nr. 415 izdoti 20.10.1998., elektrolīniju trases mežos jāuztur ugunsdrošā stāvoklī un jāattīra minētās trases no krūmiem un kokiem, jāizcērt bīstamie koki, kuri aug ārpus elektrolīniju trasēm, bet var krist uz to vadiem vai balstiem. Tāpat jāuztur ugunsdrošā stāvoklī un jāattīra no krūmiem un kokiem kabeļlīniju trases 4 metrus platā joslā.

Jaunu elektroietaišu pieslēgšana un atļautās slodzes palielināšana AS "Latvenergo" tīklam notiek saskaņā ar Sabiedrisko pakalpojumu regulēšanas komisijas padomes 2009. gada 01. aprīļa lēmumā Nr. 74 apstiprinātiem "Sistēmas pieslēguma noteikumiem elektroenerģijas sistēmas dalībniekiem".

Ietvert informāciju, ka, saskaņā ar Enerģētikas likuma 19. panta (1) Jaunu energoapgādes komersanta objektu ierīkošanai energoapgādes komersantam ir tiesības izmantot jebkuru zemi par vienreizēju samaksu tās īpašniekam saskaņā ar šā likuma 24. pantu.

(11) Energoapgādes komersantam ir pienākums saskaņot ar zemes īpašnieku jaunu energoapgādes objektu ierīkošanas nosacījumus, kā arī tiesības saskaņošanas procedūru aizstāt ar zemes īpašnieka informēšanu gadījumos, ja zeme tiek izmantota jaunu energoapgādes komersantu objektu – iekārtu, ierīču, ietaišu, tīklu, līniju un to piederumu ierīkošanai, ja ir iestājies vismaz viens no šādiem nosacījumiem:

1. energoapgādes komersanta objekta ierīkošana paredzēta vietējās pašvaldības teritorijas plānojumā vai detālplānojumā;
2. energoapgādes komersanta objekts tiek ierīkots sarkanās līnijas robežās;
3. vietējā pašvaldība ir atzinusi, ka sabiedrības interesēs jauna energoapgādes komersanta objekta ierīkošana vai esošā objekta vai tā daļas izmantošana nav iespējama bez šīs zemes izmantošanas;
4. citos likumos noteiktajos gadījumos.

(12) Energoapgādes komersantam ir tiesības veikt jebkura sava objekta rekonstrukciju vai modernizāciju, savlaicīgi par to informējot zemes īpašnieku. Zemes īpašniekam pienākas vienreizēja samaksa saskaņā ar šā likuma 24. pantu, ja rekonstrukcijas rezultātā palielinās energoapgādes komersanta objekta vai aizsargjoslas ap vai gar šo objektu aizņemtā zemes platība.

(3) Energoapgādes komersants par jauna objekta ierīkošanu vai esošā objekta paplašināšanu brīdina nekustamā īpašuma īpašnieku vismaz 30 dienas pirms darbu uzsākšanas.

19.1 pants (1). Energoapgādes komersantam ir nekustamā īpašuma servitūta tiesības ierīkot, attīstīt un ekspluatēt energoapgādes uzņēmuma objektus.

(2). Servitūta tiesības realizē, savstarpēji vienojoties ar nekustamā īpašuma īpašnieku. Ja puses nevar vienoties, servitūtu nodibina ar tiesas spriedumu normatīvajos aktos noteiktajā kārtībā.

Ietvert informāciju par nekustamā īpašuma īpašnieka tiesībām lūgt pārvietot esošo energoapgādes uzņēmumu objektu, kura pārvietošanas izmaksas atbilstoši Enerģētikas likuma 23.panta 2.daļai, "Esošo energoapgādes uzņēmumu objektu pārvietošanu pēc pamatotas nekustamā īpašnieka prasības veic par viņa līdzekļiem", jāsedz pārvietošanas ierosinātajam.

Teritorijas plānojuma paskaidrojošajā daļā papildus norādīt, ka neatkarīgi no noteiktā aizsargjoslu platuma darbs ar celšanas mehānismiem 30 m joslā no gaisvadu elektrolīnijas malējā vada pirms darba sākšanas jāpārbauda ar attiecīgo elektrisko tīklu valdītāju (MK 1998.g. noteikumu Nr. 415. 10. punkts). Veicot darbus aizsargjoslās, kuru dēļ nepieciešams objektus aizsargāt, tie jāveic pēc saskaņošanas ar attiecīgā objekta īpašnieku, veicot darbus augstsprieguma (330, 110 kV) EPL aizsargjoslā, tie jāpārbauda ar AS "Augstsprieguma tīkls" Rīgā, Dārziema ielā 86, tālrunis 67725371, bet darbu veikšana vidsprieguma (20, 10 kV) un zemsprieguma (0,4 kV) EPL aizsargjoslā jāpārbauda ar AS "Sadales tīkls" Ziemeļaustrumu reģiona Madonas nodaļas vadītāju, Rūpniecības iela 37, Madona, tālr. 64810630.

Teritorijas plānojuma izstrādes gaitā, radušos neskaidrību precizēšanai un nepieciešamās informācijas saņemšanai, lūdzu vērsties pie AS "Sadales tīkls" Ziemeļaustrumu reģiona Madonas nodaļas vadītāju, Rūpniecības iela 37, Madona, tālr. 64810630.

Sagatavoto teritorijas plānojuma projektu, pirms atzinuma pieprasīšanas, lūdzu saskaņot ar AS "Augstsprieguma tīkls" un AS "Sadales tīkls" Ziemeļaustrumu reģiona Madonas nodaļas vadītāju, Rūpniecības iela 37, Madona, tālr. 64810630.

### **AS "Augstsprieguma tīkls"**

Informējam, ka Madonas novada Aronas, Barkavas, Dzelzavas, Lazdonas, Ļaudonas, Mārcienas un Sarkaņu pagasta teritoriju šķērso pārvades tīkla 110 kV gaisvadu elektrolīnijas. Novadā atrodas divas transformatoru apakšstacijas: Barkavas pagastā - apakšstacija "Barkava", zemes kadastra Nr.7044 008 0235; Madonā, Skolas ielā 59A - apakšstacija "Madona".

1. Ierosinām teritorijas plānojumā ietvert informāciju cilvēku drošībai un elektrolīniju aizsardzībai:

- Par būvdarbiem, kuros paredzēts izmantot celšanas mehānismus, ja tie notiks tuvāk par 30 metriem no 110 kV elektrolīnijas malējiem vadiem, paredzēt darbu veikšanas projekta izstrādāšanu (MK 2006.g. noteikumi Nr.982, 11.punkts). Apbūves, autoceļu, būvdarbu veikšanas un mežizstrādes projekti elektrolīnijas tuvumā jāpārbauda ar AS "Augstsprieguma tīkls" Rīgā, Dārziema ielā 86. Apbūves projektēšanai elektrolīniju tuvumā nepieciešami tehniskie noteikumi.
- Par zemes īpašumu lietošanas tiesību ierobežojumiem elektrolīnijas aizsargjoslās saskaņā ar Aizsargjoslu likuma (1997.g.) 35. un 45.pantu.
- Par minimālajiem attālumiem no būvēm un stādāmiem kokiem līdz elektrolīnijām, kā arī par attālumiem starp inženierkomunikācijām saskaņā ar 2004.gada MK noteikumiem Nr.1069 „Noteikumi par ārējo inženierkomunikāciju izvietojumu pilsētās, ciemos un lauku teritorijās”, 2006.gada MK noteikumiem Nr.982 "Enerģētikas infrastruktūras objektu



aizsargjoslu noteikšanas metodika", 1997.gada Aizsargjoslu likumu un elektroiekārtu būvniecības noteikumu prasībām.

2. Lūdzam ņemt vērā izmaiņas Aizsargjoslu likumā saskaņā ar 2009.gada likuma grozījumiem attiecībā uz 110 kV elektrolīniju aizsargjoslas palielināšanu (izmaiņas likuma 16.panta tekstā).

3. Pārvades tīkla 110 kV elektrolīniju novietojuma precizēšanai nosūtām Jums Aronas, Barkavas, Dzelzavas, Sarkanu pagasta un Madonas pilsētas kartes ar elektrolīniju trasēm.

4. 110 kV elektrolīniju novietojums Lazdonas, Ļaudonas un Mārcienas pagasta teritorijā attēlots šo pagastu esošo Teritoriju plānojumu grafiskajās daļās.

5. Bērzaunes, Kalsnavas, Liezēres, Mētrienas, Ošupes, Praulienas un Vestienas pagastu teritorijā 110 kV un 330 kV elektrolīniju vai citu pārvades tīkla objektu nav un to ierīkošana nav plānota.

Pielikumā:

1. Pašvaldību teritoriju kartes ar 110 kV elektrolīniju trasēm - 5 lpp.

Valdes loceklis

Jurijs Rivkins 67728761

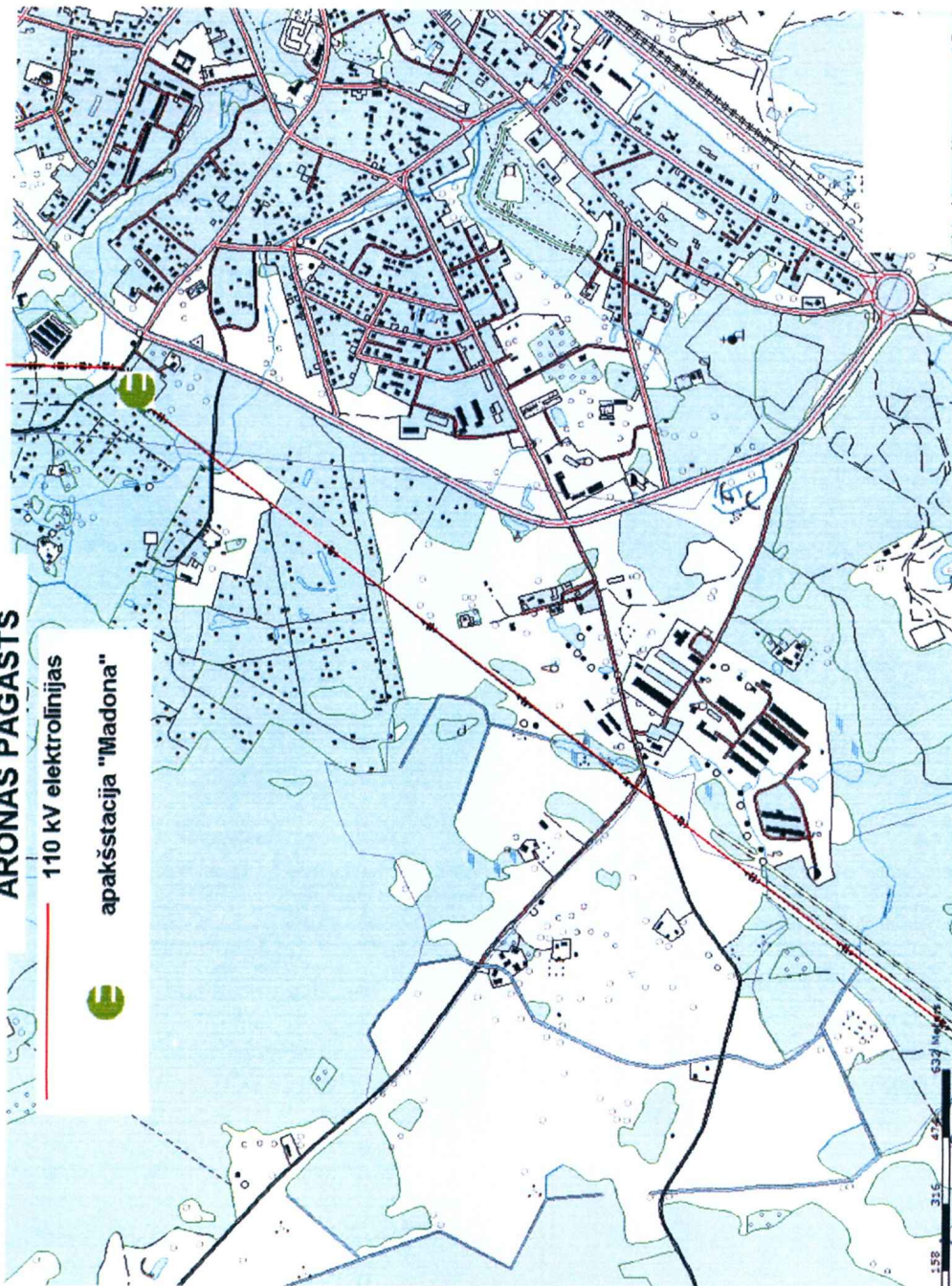


Māris Kuņickis

# ARONAS PAGASTS

110 KV elektrolīnijas

apakšstacija "Madona"

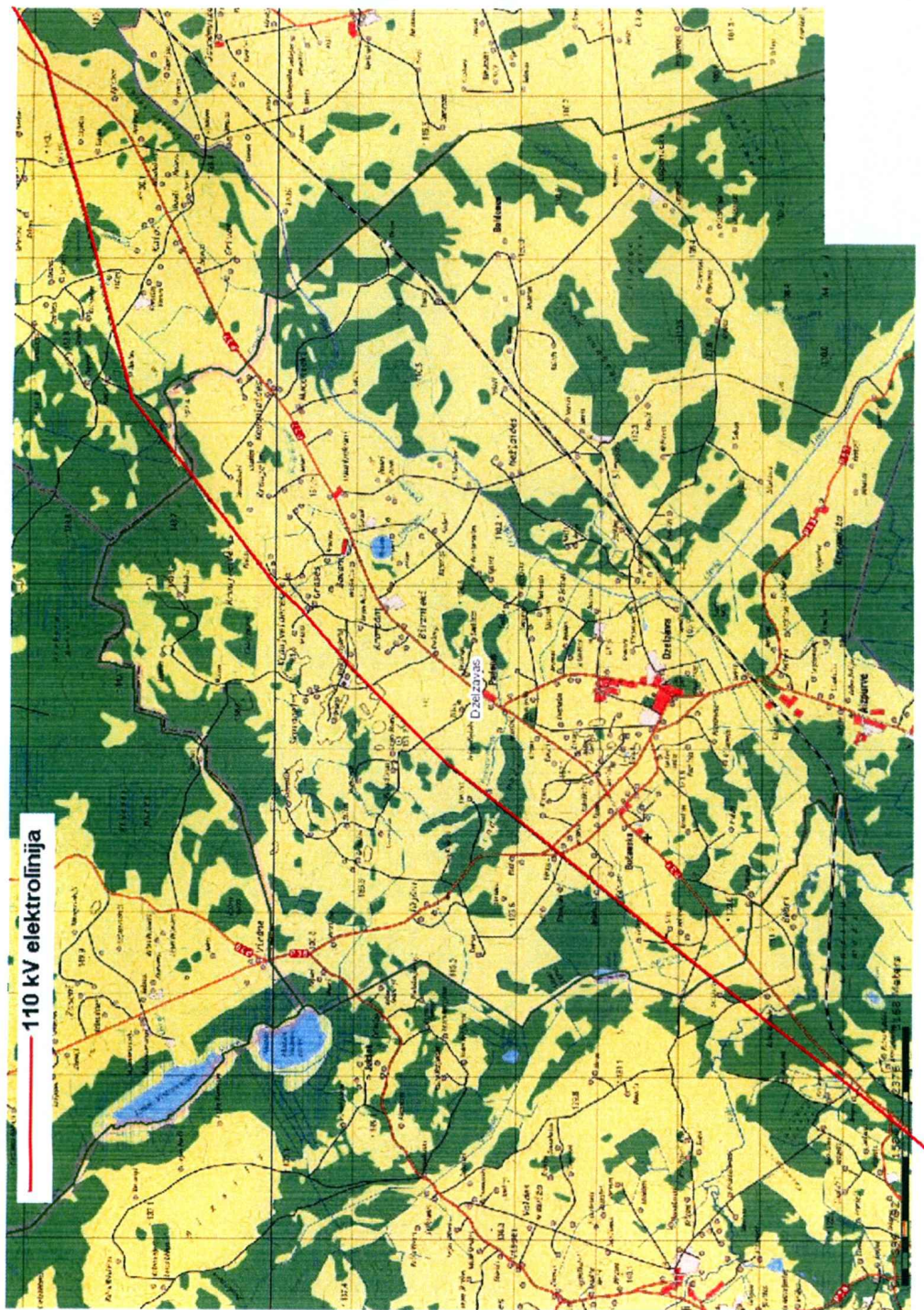






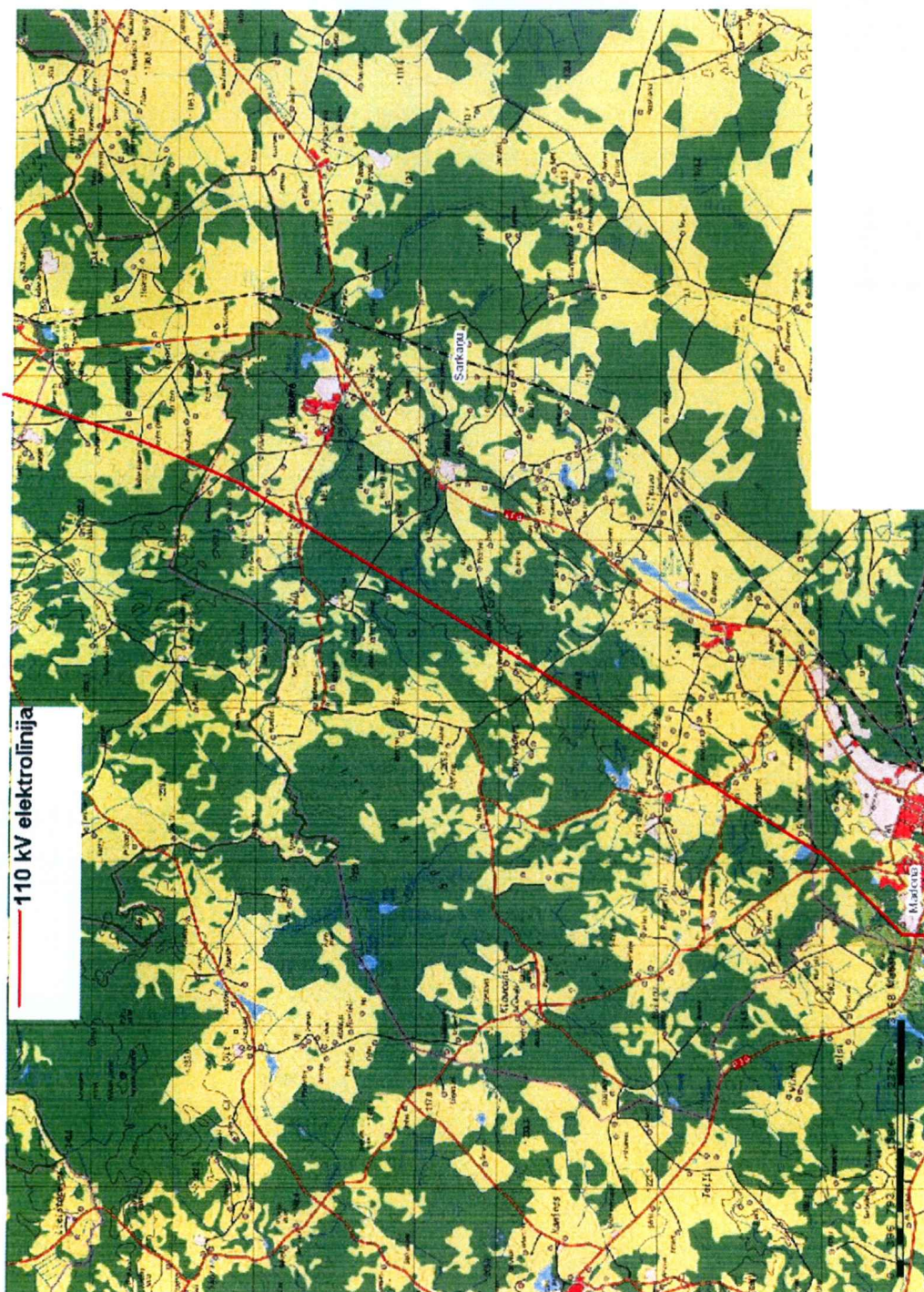


# Dzelzavas pagasts





# Sarkanu pagasts









# MADONAS NOVADA PAŠVALDĪBA

Reģ. Nr. 90000054572

Saieta laukums 1, Madona, Madonas novads, LV-4801

t. 64860090, fakss 64860079, e-pasts: dome@madona.lv

17.02.2012. Nr. MANP/2013.1.12/424

**AS „Sadales tīkls”**  
Ziemeļaustrumu reģiona  
Madonas nodaļas vadītājam

Rūpniecības iela 37, Madona,  
Madonas novads, LV-4801

## *Par informāciju teritorijas plānojuma izstrādei*

Madonas novada pašvaldība ir saņēmusi Jūsu AS “Latvenergo” 17.02.2011.g. vēstuli Nr. 01VL00-13/1328 ar nosacījumiem Madonas novada teritorijas plānojuma 2013.-2025.gadiem izstrādei.

Lai izpildītu izsniegtos nosacījumus un teritorijas plānojumā precīzi attēlotu esošos elektrotīklus (esošās 330/110/6-20 kVapakšstacijas, 20, 10, 6, 0,4 kV (gaisvadu un kabeļu) EPL, 20/0,4 kV vai 10/0,4 kV transformatora punktus, sadales punktus) un citus energoapgādes objektus, kā arī to aizsargjoslas, lūdzam izsniegt informāciju vektordatu formātā (ArcGIS ģeodatubāzes, SHP, DGN vai DWG ar piesaisti LKS – 92 koordinātu sistēmai) par Madonas novada teritorijā esošajiem elektrotīkliem un energoapgādes objektiem, kā arī informāciju par plānotajām darbībām/aktivitātēm laika periodā līdz 2020.gadam.

Madonas novada pašvaldības  
Izpilddirektors

Ā.Vilšķērsts

I.Gleizde  
tel. 25615880  
ilona.gleizde@madona.lv





# MADONAS NOVADA PAŠVALDĪBA

Reģ. Nr. 90000054572

Saieta laukums 1, Madona, Madonas novads, LV-4801

t. 64860090, fakss 64860079, e-pasts: dome@madona.lv

17.01.2011. Nr. *D/NO/PA-1-3-1-14/11-2*

**AS "Latvijas Gāze"**

Vagonu iela 20,

Rīga, LV-1009

***Par Madonas novada teritorijas plānojuma  
izstrādes uzsākšanu un informācijas un/vai nosacījumu izsniegšanu***

Saskaņā ar Madonas novada domes 2010.gada 28.decembra lēmumu „Par Madonas novada teritorijas plānojuma 2013.-2025.gadiem izstrādes uzsākšanu” (domes sēdes protokols Nr.25, 5.p.) un lēmuma 1. pielikumu „Darba uzdevums Madonas novada teritorijas plānojuma 2013.-2025.gadiem izstrādei” ir uzsākta Madonas novada teritorijas plānojuma 2013.-2025.gadiem izstrāde.

Pamatojoties uz Latvijas Republikas Ministru kabineta 2009.gada 6.oktobra noteikumiem Nr.1148 „Vietējās pašvaldības teritorijas plānošanas noteikumi” 13. punktu, lūdzam izsniegt informāciju un/vai nosacījumus Madonas novada teritorijas plānojuma 2013.-2025.gadiem izstrādei.

Pielikumā: 1. Madonas novada domes 2010.gada 28.decembra sēdes protokola Nr.25 5.punkta „Par Madonas novada teritorijas plānojuma 2013.-2025.gadiem izstrādes uzsākšanu” izraksta kopija un lēmuma 1.pielikuma „Darba uzdevums Madonas novada teritorijas plānojuma 2013.-2025.gadiem izstrādei” kopija uz 10 lpp.

Izpilddirektors:

Ā.Vilšķērsts

I.Škinča tel. 25615880

Rīgā  
17.02.2011. Nr. 27.4-1/432  
Uz 17.01.2011. Nr. MNP/2.1.3.1/11/142

Madonas novada pašvaldība  
Saieta laukums 1, Madona,  
Madonas novads, LV-4801

*L. Šķiņģis*  
*Rīcībā*

Par Madonas novada  
teritorijas plānojuma izstrādes nosacījumiem.

Atbildot uz Jūsu 17.01.2011. vēstuli Nr. MNP/2.1.3.1/11/142 par Madonas novada teritorijas plānojuma izstrādes nosacījumiem, akciju sabiedrības "Latvijas Gāze" Gāzapgādes attīstības departamenta Perspektīvās attīstības daļa informē, ka Madonas novada teritorijai gāzes apgāde teorētiski iespējama no augstā spiediena gāzesvadiem ar spiedienu virs 1,6 MPa (maģistrālie gāzesvadi) Rīga - Pleskava DN 700mm un Izborska – IPGK DN 700mm.

Izstrādājot Madonas novada teritorijas plānojumu, lūdzam:

1. izvērtēt nepieciešamību Madonas novada gāzes apgādes plānojuma izstrādei un perspektīvo gāzesvadu atspoguļošanu teritorijas plānojuma inženierkomunikāciju sadaļā;
2. vai noteikt perspektīvās gāzes apgādes plānojuma izstrādi turpmākajā plānošanā.

Lai nodrošinātu gāzes apgādi perspektīvajiem rūpnieciskajiem, komunālajiem un individuālajiem patērētājiem Madonas novadā, veicot autoceļu un ielu rekonstrukciju, projektējot jaunus autoceļus un ielas, kā arī esošo valsts autoceļu un pašvaldību autoceļu nodalījumu joslās un esošo ielu sarkanajās līnijās, paredzēt iespējamā augstā vai vidējā spiediena sadales gāzesvadu novietni projektējamo un rekonstruējamo ceļu nodalījuma joslās, ielu sarkanajās līnijās, atbilstoši 2004.gada 28.decembra MK noteikumiem Nr.1069 un spēkā esošajam Aizsargjoslu likumam.

Vienlaicīgi lūdzam sniegt Jums zināmo informāciju par perspektīvajiem patērētājiem Madonas novada teritorijā, lai plānotu perspektīvās gāzes apgādes risinājumus turpmākajā periodā.

Izstrādāto Madonas novada teritorijas plānojumu iesniegt akciju sabiedrības "Latvijas Gāze" Perspektīvās attīstības daļā atzinuma saņemšanai.

Komercpilnvarnieks  
Gāzapgādes attīstības departamenta vadītājas v.i.

*G. Straziņš*  
G. Straziņš

Gedroviča  
67041787,  
6 7369265

**SAŅEMTS**

Madonas novada pašvaldībā

20.11.g. 23. februārī

Reģ. Nr. MNP/2.1.3.1/11/522





# MADONAS NOVADA PAŠVALDĪBA

Reģ. Nr. 90000054572

Saieta laukums 1, Madona, Madonas novads, LV-4801  
t. 64860090, fakss 64860079, e-pasts: dome@madona.lv

17.01.2011. Nr. *PAŠV/2013.1.14/14*

## Valsts ugunsdzēsības un glābšanas dienests

Maskavas iela 5,  
Rīga, LV-1050

### *Par Madonas novada teritorijas plānojuma izstrādes uzsākšanu un informācijas un/vai nosacījumu izsniegšanu*

Saskaņā ar Madonas novada domes 2010.gada 28.decembra lēmumu „Par Madonas novada teritorijas plānojuma 2013.-2025.gadiem izstrādes uzsākšanu” (domes sēdes protokols Nr.25, 5.p.) un lēmuma 1. pielikumu „Darba uzdevums Madonas novada teritorijas plānojuma 2013.-2025.gadiem izstrādei” ir uzsākta Madonas novada teritorijas plānojuma 2013.-2025.gadiem izstrāde.

Pamatojoties uz Latvijas Republikas Ministru kabineta 2009.gada 6.oktobra noteikumiem Nr.1148 „Vietējās pašvaldības teritorijas plānošanas noteikumi” 13. punktu, lūdzam izsniegt informāciju un/vai nosacījumus Madonas novada teritorijas plānojuma 2013.-2025.gadiem izstrādei.

Pielikumā: 1. Madonas novada domes 2010.gada 28.decembra sēdes protokola Nr.25 5.punkta „Par Madonas novada teritorijas plānojuma 2013.-2025.gadiem izstrādes uzsākšanu” izraksta kopija un lēmuma 1.pielikuma „Darba uzdevums Madonas novada teritorijas plānojuma 2013.-2025.gadiem izstrādei” kopija uz 10 lpp.

Izpilddirektors:

Ā.Vilšķērsts

I.Škinča tel. 25615880

*J. Šķiņģis*

*Priekšsēdētājam*



*04.02.2018.*

**VALSTS UGUNSDZĒSĪBAS UN GLĀBŠANAS DIENESTS  
VIDZEMES REĢIONA BRIGĀDE  
MADONAS DAĻA**

Saules iela 8, Madona, LV - 4801, fakss 64821401, e-pasts [madona@vugd.gov.lv](mailto:madona@vugd.gov.lv), tālrunis 64821649

2011.g. 02. februārī Nr.22 / 10.6 – 6

**Madonas novada pašvaldība  
Saieta laukums 1, Madona LV-4801**

Uz 2011.g. 17. janvāra Nr. 2.1.3.1./100/141

Madonā

**Par Madonas novada teritorijas plānojuma nosacījumiem**

VUGD VRB Madonas daļas prasības ugunsdrošības nodrošināšanas jomā, kuras jāņem vērā Madonas novada teritorijas plānojuma 2013.-2025.gadiem izstrādāšanai:

- Jāņem vērā Aizsargjoslu likumu, kā arī ekspluatācijas un drošības aizsargjoslu noteikšanas metodiku ;
- Jāņem vērā LBN 201 – 07 “Būvju ugunsdrošība”, kā arī citu spēkā esošo normatīvo aktu prasības par piebrauktuvēm un caurbrauktuvēm ugunsdzēsības un glābšanas tehnikai, veidojot perspektīvo ceļu un pilsētas ielu shēmas ;
- Jāņem vērā spēkā esošo normatīvo aktu prasības par ugunsdrošības atstarpēm starp dažādu ugunsdrošības pakāpju un funkcionālās nozīmes ēkām un būvēm ;
- Jāņem vērā novada teritorijas ārējās ugunsdzēsības ūdensapgādes nodrošinājums saskaņā ar LBN 222 – 99 “Ūdensapgādes ārējie tīkli un būves” prasībām ;
- Jāparedz novada teritorijā strādājošo un paaugstinātas bīstamības zonās dzīvojošo cilvēku apziņošanas sistēmas izveidi avārijas un ārkārtēju situāciju gadījumā ;
- Jāparedz rūpniecisko avārijas risku novērtējumu ar rūpniecisko avārijas novērtēšanas programmu paaugstinātas bīstamības objektos, kā arī objektu avārijas gatavības un civilās aizsardzības pasākumu plānu izstrāde.
- Pielietoto terminu un definīciju, kā arī jēdzienu skaidrojumam jāatbilst spēkā esošajiem normatīvajiem aktiem.

Komandiera p.i.  
virsleitnants

M.Bulders

Stangainis  
4807318;  
erlands.stangainis@vugd.gov.lv

**SANĒMTS**  
Madonas novada pašvaldībā  
20 11. g. 3. februārī  
Reģ. Nr. MNP/2.1.3.1./141/318





*J. Šūnčiņš  
Rīcība.*

*24.02.2011g.*

## VIDZEMES PLĀNOŠANAS REĢIONS

Reģ. Nr. 90002180246  
Jāņa Poruka ielā 8, Cēsis, Cēsu novads, LV 4101  
Tālrunis 64116006, fakss 64116012  
[www.vidzeme.lv](http://www.vidzeme.lv), e-pasts: [vidzeme@vidzeme.lv](mailto:vidzeme@vidzeme.lv)

C ē s ī s

22.02.2011. Nr. 1-15.1/93

Uz 07.01.2011. Nr. MNP/2.1.3.1.1/11/60

**Madonas novada domei**  
Elektroniski: [dome@madona.lv](mailto:dome@madona.lv)

### Par nosacījumiem Madonas novada teritorijas plānojuma izstrādei

Atbildot uz Jūsu 07.01.2011.vēstulē Nr. MNP/2.1.3.1.1/11/60 izteikto lūgumu sniegt nosacījumus Madonas novada teritorijas plānojuma izstrādei, informējam, ka Vidzemes plānošanas reģiona teritorijas plānojums ir stājies spēkā 22.12.2007 un ar to iepazīties var Vidzemes plānošanas reģiona mājas lapā [www.vidzeme.lv](http://www.vidzeme.lv)

Vidzemes plānošanas reģiona Attīstības padome 2009. gada 12. oktobra sēdē nolēma iekļaut bijušo rajonu teritorijas plānojumus plānošanas reģiona teritorijas plānojumā pielikumu veidā (protokols Nr. 7. 3. 2.p). Tādejādi arī bijušā Madonas rajona teritorijas plānojums ir iekļauts reģiona teritorijas plānojumā.

Izstrādājot Madonas novada teritorijas plānojumu, atbilstoši Teritorijas plānošanas likuma 6. panta (4) daļas prasībām jāievēro Vidzemes plānošanas reģiona teritorijas plānojums.

Administrācijas vadītāja

Guna Kalniņa-Priede

**Šis dokuments ir elektroniski parakstīts ar drošu elektronisko parakstu un satur laika zīmogu**

J.Antons, tel.26591196

**SANEMTS**

Madonas novada pašvaldībā

2011. g. 22. februārī  
Reģ. Nr. MNP/2.1.3.1.1/11/518



# MADONAS NOVADA PAŠVALDĪBA

Reģ. Nr. 90000054572

Saieta laukums 1, Madona, Madonas novads, LV-4801  
t. 64860090, fakss 64860079, e-pasts: dome@madona.lv

17.01.2011. Nr. *PTNP/2011.34.14/190*

**Lauku atbalsta dienests  
Viduslatvijas reģionālā  
lauksaimniecības pārvalde**

Tvaika ielā 2,  
Jēkabpils, LV-5201

***Par Madonas novada teritorijas plānojuma  
izstrādes uzsākšanu un informācijas un/vai nosacījumu izsniegšanu***

Saskaņā ar Madonas novada domes 2010.gada 28.decembra lēmumu „Par Madonas novada teritorijas plānojuma 2013.-2025.gadiem izstrādes uzsākšanu” (domes sēdes protokols Nr.25, 5.p.) un lēmuma 1. pielikumu „Darba uzdevums Madonas novada teritorijas plānojuma 2013.-2025.gadiem izstrādei” ir uzsākta Madonas novada teritorijas plānojuma 2013.-2025.gadiem izstrāde.

Pamatojoties uz Latvijas Republikas Ministru kabineta 2009.gada 6.oktobra noteikumiem Nr.1148 „Vietējās pašvaldības teritorijas plānošanas noteikumi” 13. punktu, lūdzam izsniegt informāciju un/vai nosacījumus Madonas novada teritorijas plānojuma 2013.-2025.gadiem izstrādei.

Pielikumā: 1. Madonas novada domes 2010.gada 28.decembra sēdes protokola Nr.25 5.punkta „Par Madonas novada teritorijas plānojuma 2013.-2025.gadiem izstrādes uzsākšanu” izraksta kopija un lēmuma 1.pielikuma „Darba uzdevums Madonas novada teritorijas plānojuma 2013.-2025.gadiem izstrādei” kopija uz 10 lpp.

Izpilddirektors:

Ā.Vilšķērsts

I.Škinča tel. 25615880





**LAUKU ATBALSTA DIENESTS**  
**VIDUSLATVIJAS REĢIONĀLĀ LAUKSAIMNIECĪBAS PĀRVALDE**

Tvaika iela 2, Jēkabpils, LV-5201 • tālrunis: +371 65237641 • fakss: +371 65233658 • e-pasts: viduslatvija@lad.gov.lv • www.lad.gov.lv

Jēkabpilī

20.01.2011. Nr.1.1-10/114  
uz 17.01.2011. Nr. MNP/2.1.3.1/11/140

*J. Šūnčai*

*Rīcībā.*

Madonas novada pašvaldībai  
Saieta laukumā 1,  
Madonā, LV-4801

*08.02.2011g.*



Par vēstules pārsūtīšanu

Viduslatvijas reģionālā lauksaimniecības pārvalde (VRLP) informē, ka Jūsu - Madonas novada pašvaldības 17.01.2011. vēstule Nr.MNP/2.1.3.1/11/140, saņemta Viduslatvijas RLP 19.01.2011. un ieregistrēta ar Nr.1.1-10/5, ir pārsūtīta pēc piederības VSIA „Zemkopības ministrijas Nekustamie īpašumi” Latgales reģiona meliorācijas nodaļas Jēkabpils sektoram, Jaunajā ielā 79c, Jēkabpilī, LV-5201.

Pārvaldes vadītājs

Guntis Pusbarnieks

Klientu apkalpošanas un administratīvās daļas  
Klientu apkalpošanas speciāliste  
Brigita Gaspare 65237642  
Brigita.Gaspare@lad.gov.lv

**REĢISTRĒTS**  
Madonas novada pašvaldībā  
2011.g. 08.02. ierakstīts  
Reģ. nr. MNP/2.1.3.1/11/200



# MADONAS NOVADA PAŠVALDĪBA

Reģ. Nr. 90000054572

Saieta laukums 1, Madona, Madonas novads, LV-4801  
t. 64860090, fakss 64860079, e-pasts: dome@madona.lv

17.01.2011. Nr. DPNP/2-4-3-1/11/439

**Valsts meža dienesta  
Madonas virsmežniecība**

Dārza iela 4,  
Cesvaine, LV-4871

## ***Par Madonas novada teritorijas plānojuma izstrādes uzsākšanu un informācijas un/vai nosacījumu izsniegšanu***

Saskaņā ar Madonas novada domes 2010.gada 28.decembra lēmumu „Par Madonas novada teritorijas plānojuma 2013.-2025.gadiem izstrādes uzsākšanu” (domes sēdes protokols Nr.25, 5.p.) un lēmuma 1. pielikumu „Darba uzdevums Madonas novada teritorijas plānojuma 2013.-2025.gadiem izstrādei” ir uzsākta Madonas novada teritorijas plānojuma 2013.-2025.gadiem izstrāde.

Pamatojoties uz Latvijas Republikas Ministru kabineta 2009.gada 6.oktobra noteikumiem Nr.1148 „Vietējās pašvaldības teritorijas plānošanas noteikumi” 13. punktu, lūdzam izsniegt informāciju un/vai nosacījumus Madonas novada teritorijas plānojuma 2013.-2025.gadiem izstrādei.

Pielikumā: 1. Madonas novada domes 2010.gada 28.decembra sēdes protokola Nr.25 5.punkta „Par Madonas novada teritorijas plānojuma 2013.-2025.gadiem izstrādes uzsākšanu” izraksta kopija un lēmuma 1.pielikuma „Darba uzdevums Madonas novada teritorijas plānojuma 2013.-2025.gadiem izstrādei” kopija uz 10 lpp.

Izpilddirektors:

Ā. Vilšķērsts

I.Škinča tel. 25615880





*S. Šturģis  
Rīcībai.*

*25.02.2011.g.*



**VALSTS MEŽA DIENESTS  
MADONAS VIRSMEŽNIECĪBA**

Dārzu ielā 4, Cēsainē, Cēsaines novads, LV-4871 tālr./fakss 64852015  
e-pasts: vm@madona.vmd.gov.lv

Cēsainē

2011.gada 18.februārī  
Uz 17.01.2011. Nr.NP/2.1.3.1./11/139

Nr.7-8/*87*

**Madonas novada pašvaldībai**  
Saieta laukums 1, Madona,  
Madonas novads, LV-4801

**Par nosacījumiem Madonas novada teritorijas  
plānojuma izstrādāšanai**

Pamatojoties uz LR Ministru kabineta 2009.gada 6.oktobra noteikumiem Nr.1148 „Vietējās pašvaldības teritorijas plānojuma noteikumi” 12.2. un 13. punktu, Madonas virsmežniecība sniedz tās rīcībā esošu informāciju un nosacījumus Madonas novada teritorijas plānojuma 2013.-2025.gadiem izstrādei.

Izstrādājot teritorijas plānojumu, veikt teritorijas esošās situācijas izpēti un analīzi, ņemot vērā sekojošus nosacījumus:

➤ Plānojuma tekstveida un kartogrāfiskajos materiālos atzīmēt virszemes ūdensobjektu **aizsargjoslas** atbilstoši “Aizsargjoslu likuma” no 05.02.1997. 7.panta prasībām un MK noteikumiem nr.406 „Virszemes ūdensobjektu aizsargjoslu noteikšanas metodika” no 03.06.2008. Mežsaimniecisko darbību aizsargjoslās un aizsargzonās regulē MK noteikumi Nr.189 “Dabas aizsardzības noteikumi meža apsaimniekošanā” no 08.05.2001.

➤ Teritorijas plānojumā atzīmēt aizsargjoslas ap purviem un mitrzemēm atbilstoši “Aizsargjoslu likuma” 7.pantam. Teritorijas izmantošanu aizsargjoslās plānot ņemot vērā prasības Ministru kabineta noteikumos Nr.189 “Dabas aizsardzības noteikumi meža apsaimniekošanā” no 08.05.2001.

➤ Lai samazinātu pilsētas negatīvo ietekmi uz vidi precizēt **meža aizsargjoslu ap Madonas pilsētu**, atbilstoši MK noteikumiem nr.63 „Meža aizsargjoslu ap pilsētām noteikšanas metodika” no 04.02.2003., kas paredz pilsētām ar iedzīvotāju skaitu līdz 10 tūkstoši noteikt aizsargjoslas platību ne vairāk kā 100 hektāru. Meža valsts reģistrā iekļautā aizsargjosla ap Madonas pilsētu uz pašreizējo teritorijas plānojumu ir:

Zemes vienības kadastra nr.	kvartāls	nogabals	Platība, ha
70010010079	1	1-2	2.9
70010010123	1	1-12	4.9
70010010286	1	1-15.1.	12.4
70010010628	2	1-5	3.1
70010010995	1	1-6	2.5
70010010996	2	1-7	4.3
70010011374	4	1-3	0.8

**SANEMTS**

Madonas novada pašvaldībā

20 *11.* g. *24.* februārī

Reģ. Nr. *MNP/2.1.3.1./11/509*

70010011669	1	1-22	19.3
70010011676	2	1-4	1.1
70660010022	1	1-7	5.1
70660010023	2	1-4	3.4
70660010028	6	1-10	11.7
70660010040	1	1-5,13	5.8
70660010056	1	1-43	108.72
70660020058	350	1-1.1	1.3
70660020059	348	1-2	3.6
70660020062	347	1	0.9

➤ Iekļaut tekstu: Apbūves noteikumos neatspoguļotos īpašuma lietošanas tiesību aprobežojumus aizsargjoslās atkarībā no aizsargjoslas konkrētā veida skatīt "Aizsargjoslu likumā" no 37. panta līdz 58. pantam, kā arī attiecīgajās Ministru kabineta aizsargjoslu noteikšanas metodikās.

➤ Meža valsts reģistrā iekļautas **ģenētisko resursu mežaudzes**, kas ir augstvērtīgas dabiskas izcelsmes mežaudzes koku sugu ģenētiskās daudzveidības un genofonda saglabāšanai, ko regulē MK noteikumi nr.189 „Dabas aizsardzības noteikumi meža apsaimniekošanā” no 08.05.2001. Iesakām ģenētisko resursu mežaudzes atzīmēt kartogrāfiskajos materiālos un tajos noteikt meža zemes transformācijas aizliegumu vai, šajās vietās pie nosacījuma būvēt infrastruktūras objektus, izstrādāt detāplānojumu. Ģenētisko resursu mežaudzes atrodas sekojošās vietās:

Zemes vienības kadastra nr.	kvartāls	nogabals	Platība, ha
70660030025	160	5.,7.,8- 10.,16-18.1.,20.	19.1
70420060097	128	7.,9.-12.,15.- 16.	15.1
70420030025	123	12.,17.,38.- 39.1.,44.,45.,48.,49.	15.5

➤ Saimniecisko darbību **kultūras pieminekļu teritorijā** un to aizsargjoslā regulē likums "Par kultūras pieminekļu aizsardzību" no 11.03.1992. un "Aizsargjoslu likums" (8. un 38.punkts), no kuriem izriet Valsts kultūras pieminekļu inspekcijas norādījumi par saimniecisko darbību kultūras pieminekļa un tā aizsargjoslas teritorijā. Kultūras pieminekļiem saskaņā ar Aizsargjoslu likuma 8.pantu ir 500 m aizsargjosla (aizsardzības zona) lauku teritorijā un 100 m aizsargjosla pilsētā. Valsts aizsargājamo kultūras pieminekļu saraksts ir publicēts laikrakstā "Latvijas Vēstnesis". Ar valsts aizsargājamo kultūras pieminekļu sarakstu var iepazīties Valsts kultūras pieminekļu aizsardzības inspekcijā Rīgā, Mazā Pils ielā 19, kur pieejama arī elektroniskā valsts aizsargājamo kultūras pieminekļu datu bāze.

➤ Ieslēgt prasību: **meža zemes transformējot** uz derīgo izrakteņu teritorijām atļauts tikai tad, ja veikta derīgo izrakteņu izpēte un saņemta Derīgo izrakteņu pase. Paskaidrojam, ka Latvijā ir bijuši atsevišķi gadījumi, kad meža zemē nav atrasti derīgie izrakteņi un ir nelietderīgi veikta tās transformācija.

➤ Iesakām noteikt aizliegumu pilsētu un ciemu teritorijās veikt meža zemes transformāciju par derīgo izrakteņu teritorijām. Jebkāda projektēšana un būvniecība teritorijās, zem kurām ir derīgie izrakteņi, saskaņojama ar Valsts uzraudzības iestādēm LR tiesību aktos noteiktā kārtībā.

➤ Nodēfīnēt un parādīt estētiski un kultūrvēsturiski vērtīgās ainavas, iestrādāt rīcības to saglabāšanai vai arī to vērtības paaugstināšanai. Teritorijas plānojumā noteikt, ka nav



pieļaujama **ainaviski vērtīgo teritoriju** transformācija un tās parādīt grafiskajā daļā (perspektīvās un plānotās izmantošanas vai dabas objektu, u.c. kartēs).

➤ Madonas novada teritorijā atrodas šādas **Eiropas un valsts nozīmes aizsargājamās dabas (Natura 2000) teritorijas**: Aizsargājamo ainavu apvidus „*Vestiēna*”, dabas parki: „*Aiviekstes paliene*”, „*Driksnas sils*”, „*Gaižiņkalns*”, „*Kuja*”, dabas liegumi: „*Eiduku purvs*”, „*Vesetas palienes purvs*”, „*Nesauls kalns*”, „*Barkavas ozolu audze*”, „*Ilziņa ezers*”, „*Kāla ezera salas*”, „*Lielsalas purvs*”, „*Lubāna mitrājs*”, dabas rezervāti: „*Krustkalnu dabas rezervāts*”, „*Teiču dabas rezervāts*”. Īpaši aizsargājamo dabas teritoriju (ĪADT) aizsardzības un izmantošanas kārtību reglamentē individuālie aizsardzības un izmantošanas noteikumi, ja tādi ir izstrādāti teritorijai un Ministru kabineta 2010.gada 16.marta noteikumi Nr.264 „Īpaši aizsargājamo dabas teritoriju vispārējie aizsardzības un izmantošanas noteikumi”. Atsevišķām ĪADT ir izstrādāti un apstiprināti dabas aizsardzības plāni.

➤ Meža valsts reģistrā un atsevišķos pagastu plānojumos pašlaik ir atzīmētas **vietējas nozīmes īpaši aizsargājamās dabas teritorijas** – dabas parki, uz kuriem attiecas MK noteikumi Nr.264 „Īpaši aizsargājamo dabas teritoriju vispārējie aizsardzības un izmantošanas noteikumi”:

Pagasts	Vietējas nozīmes ĪADT dabas parka nosaukums	Zemes vienības kadastra nr.	kvartāls	nogabals	Platība, ha
Kalsnavas	Mācītāja muižas parks	70620060039	2	4.	0.8
		70620060040	2	1.-3.	2.4
Kalsnavas	J.Alunāna parks	Nav atzīmēti kvartāli un nogabali, neskaidrs statuss			
Mārcienas	Mārcienas muižas parks	70740040002	2	1.-2.	1.5
Sarkaņu	Biksēres parks	70900040126	1	3.-4.	0.9
Sarkaņu	Kalna Jaunzemji	70900070066	1	13.	0.4
Ļaudonas	Vilnas fabrika	70700070235	1	1.-4.	1.0
Ļaudonas	Meža parks	70700070094	1	1.-2.	0.8
Aronas	Lautere	70420050241	1	1.	1.9
		70420050242	1	2.	0.4
Lazdonas	Veclazdona	70660020006	1	1.	0.6
Praulienas	Mācītāja muiža	70860100099	1	1	1.9
Dzelzavas	Dzelzavas parks	Nav atzīmēti kvartāli un nogabali, neskaidrs statuss			

Izstrādājot novada teritorijas plānojumu lūdzam vienoties par dabas parku saglabāšanu vai to likvidēšanu to attiecīgi iekļaujot/neiekļaujot teritorijas plānojumā, kā arī apsvērt iespēju izveidot jaunu ĪADT. Gadījumā, ja plānojumā dabas parki tiks iekļauti no jauna vai atstāti iepriekšējie kā vietējas nozīmes ĪADT, teritorijas apsaimniekošanu regulēs MK noteikumi Nr.264 „Īpaši aizsargājamo dabas teritoriju vispārējie aizsardzības un izmantošanas noteikumi”, kas attiecas uz dabas parkiem.

Saskaņā ar likuma „Par īpaši aizsargājamām dabas teritorijām” 13.panta 3.daļu dabas liegumus, dabas parkus un dabas pieminekļus, kuri ir nozīmīgi dabas vai kultūrvēsturiskā mantojuma saglabāšanai attiecīgajā teritorijā, *var izveidot arī pašvaldības.*

Saskaņā ar likuma „Par īpaši aizsargājamām dabas teritorijām” 40.panta 3.daļu lēmumu par aizsargājamās teritorijas *statusa likvidēšanu*, pamatojoties uz šo atzinumu, pieņem valsts institūcija, kura pieņēmusi lēmumu par attiecīgās aizsargājamās teritorijas izveidošanu.

➤ **Dabas pieminekļi** ir savrupi dabas veidojumi un tie ir: aizsargājami koki; dendroloģiskie stādījumi; alejas; ģeoloģiskie un ģeomorfoloģiskie veidojumi.

*Aizsargājami koki* - dižkoki - lieli un veci koki, kam ir kultūrvēstures, izglītojoša vai zinātniska funkcija. Tiem ir liela nozīme vispārējās bioloģiskās daudzveidības saglabāšanā. Svarīgākais normatīvs, kas nosaka dižkoka statusu un apsaimniekošanu ir MK

noteikumi nr.264 „Īpaši aizsargājamo dabas teritoriju vispārējie aizsardzības un izmantošanas noteikumi”. Dati par tiem atrodami Dabas aizsardzības pārvaldē.

*Dendroloģiskie stādījumi* - mākslīgi veidotas teritorijas, kas pārstāv dendroloģiskās un kultūrvēsturiskās vērtības un ir piemērotas sabiedrības izglītošanai, atpūtai un audzināšanai. Dendroloģisko stādījumus nosaka MK noteikumi nr.131 „Noteikumi par aizsargājamiem dendroloģiskajiem stādījumiem” no 20.03.2001. Madonas novadā atrodas sekojoši valsts nozīmes aizsargājami dendroloģiskie stādījumi: Sāvienas baronu kapu dendroloģiskie stādījumi un Kalsnavas dendrārijs.

*Alejas* – MK noteikumi nr.888 „Noteikumi par aizsargājamām alejām” no 09.12.2005. nosaka šādas aizsargājamās alejas Madonas novadā: Dzelzavas muižas alejas, Vestienas muižas aleja.

*Ģeoloģiskie un ģeomorfoloģiskie veidojumus* nosaka MK noteikumi nr.175 "Latvijas aizsargājamo ģeoloģisko un ģeomorfoloģisko pieminekļu saraksts" no 17.04.2001. Madonas novadā atrodas sekojoši ģeoloģiskie un ģeomorfoloģiskie veidojumi: Bolēnu Acu avots, Krākas (Svētes Dreimaņu) avoti, Velna Skroderis.

➤ Madonas novada Ļaudonas, Sarkaņu, Vestienas, Dzelzavas, Praulienas, Ošupes, Mētrienas, Liezēres, Bērzaunes, Barkavas pagastos meža zemēs izveidoti vairāki **mikroliegumi** īpaši aizsargājamo putnu un sūnu sugu, kā arī meža biotopu aizsardzībai. Lēmumi par mikrolieguma izveidošanu un mikroliegumu shēmas katrai pagasta padomei tika nosūtītas pēc lēmumu pieņemšanas. Informāciju par mikroliegumā esošo īpaši aizsargājamo sugu un biotopu atradnēm drīkst izplatīt tikai ar Dabas aizsardzības pārvaldes atļauju! Teritorijas izmantošana jāplāno ņemot vērā prasības Ministru kabineta noteikumos Nr.45 “Mikroliegumu izveidošanas, aizsardzības un apsaimniekošanas noteikumi” no 30.01.2001.

Vēlams plānojumā atzīmēt, ka īpaši aizsargājamās dabas teritorijās ir ierobežota mežsaimnieciskā darbība un par to var saņemt kompensāciju. Atbildīgā institūcija, ja tiesības uz kompensāciju piešķir valsts, ir Dabas aizsardzības pārvalde.

➤ Iesakām paredzēt **vēja generatoru parka** vai vēja generatoru izbūvi kā darbības veida plānošanu kā atsevišķu plānoto (atļauto) izmantošanu.

➤ Plānotā (atļautā) izmantošana **apmežojamām teritorijām** kartē atzīmējama tajās teritorijās, kur šī darbība ir aizliegta. Visās pārējās teritorijās darbība būtu atļauta.

➤ Paredzēt, ka mežsaimnieciskajās teritorijās ietilpst arī apmežojamās teritorijas pēc neperspektīvo lauksaimniecības zemju transformācijas uz meža zemēm.

➤ Teritorijas plānojuma kartēs parādītas un apbūves noteikumos definēt prasības **bioloģiski vērtīgo ūplavu saglabāšanai**.

➤ Iestrādāt plānoto infrastruktūras un inženierkomunikāciju nodrošinājumu/risinājumu teritorijās, kurās nav esošas apbūves, bet tāda tiek plānota.

➤ Teritorijas plānojumā analizēta koksnes biomasas plantāciju ierīkošanu.

➤ Paredzēt regulētu ainavu vertikālo dominanču izbūvēšanu (piemēram; telekomunikāciju mastu u.c.).

➤ Parādīt kartogrāfiskajā materiālā plānotos izbūvējamus mežu ceļus.

➤ Teritorijas plānojuma izstrādē veicama ainavu telpu un to struktūras elementu robežu precizēšana atbilstoši teritorijas plānošanas mēroga noteiktībai 1 : 10 000. Ainavu telpu robežas precizējamas gan pēc zemes lietojuma veidiem, gan mežaudžu nogabaliem.

➤ Starptautiskas nozīmes mežu un mitrāju kodolzonām teritorijas plānojumā jāparedz nepieciešamību izstrādāt Ainavu ekoloģisko plānu ar mēroga noteiktību 1 : 10 000.

➤ Plānojot atļauto izmantošanu un paredzot aizsargjoslu maiņu teritorijas plānojumā, nepieciešams ņemt vērā ainavu ekoloģiskos un estētiskos aspektus – attiecīgi ārpus apdzīvotām vietām (pilsētām, ciemiem) ainavās ar speciālām vides prasībām, augstvērtīgajās kultūrvēsturiskajās un estētiski augstvērtīgajās ainavās vēlams noteikt lielākas minimālās zemes gabalu platības un mazākus apbūvējamo platību blīvumus.

Virsmēžzinis

Rācene, 64852015



A.Greidiņš





# MADONAS NOVADA PAŠVALDĪBA

Reģ. Nr. 90000054572

Saieta laukums 1, Madona, Madonas novads, LV-4801  
t. 64860090, fakss 64860079, e-pasts: dome@madona.lv

17.01.2011. Nr. *70/NP/2.1.3.1./11/138*

**VAS „Latvijas valsts meži”**

Kristapa iela 30,  
Rīga, LV-1046

***Par Madonas novada teritorijas plānojuma  
izstrādes uzsākšanu un informācijas un/vai nosacījumu izsniegšanu***

Saskaņā ar Madonas novada domes 2010.gada 28.decembra lēmumu „Par Madonas novada teritorijas plānojuma 2013.-2025.gadiem izstrādes uzsākšanu” (domes sēdes protokols Nr.25, 5.p.) un lēmuma 1. pielikumu „Darba uzdevums Madonas novada teritorijas plānojuma 2013.-2025.gadiem izstrādei” ir uzsākta Madonas novada teritorijas plānojuma 2013.-2025.gadiem izstrāde.

Pamatojoties uz Latvijas Republikas Ministru kabineta 2009.gada 6.oktobra noteikumiem Nr.1148 „Vietējās pašvaldības teritorijas plānošanas noteikumi” 13. punktu, lūdzam izsniegt informāciju un/vai nosacījumus Madonas novada teritorijas plānojuma 2013.-2025.gadiem izstrādei.

Pielikumā: 1. Madonas novada domes 2010.gada 28.decembra sēdes protokola Nr.25 5.punkta „Par Madonas novada teritorijas plānojuma 2013.-2025.gadiem izstrādes uzsākšanu” izraksta kopija un lēmuma 1.pielikuma „Darba uzdevums Madonas novada teritorijas plānojuma 2013.-2025.gadiem izstrādei” kopija uz 10 lpp.

Izpilddirektors:

Ā.Vilšķērsts

I.Škinča tel. 25615880

*J. Šupčai**Rīcība.*

## LVM Nekustamie īpašumi

"Mežroze", Lejas Ančupāni, Vērēmu pagasts, Rēzeknes novads

03.03.2011. Nr.4.1-1. *1/0066/150/11/8**07.03.2011.g.***Madonas novada pašvaldībai**  
Saieta laukums 1, Madona  
Madonas novads, LV-4801Par nosacījumiem  
Madonas novada teritorijas plānojumam

Sakarā ar Jūsu izteikto lūgumu sniegt nosacījumus Madonas novada teritorijas plānojuma izstrādei, informējam, ka AS "Latvijas valsts meži" lūdz iestrādāt Madonas novada teritoriālpļānojumā LVM izteiktos nosacījumus.

Papildus lūdzam pašvaldības teritoriālpļānojuma grafiskajā daļā iestrādāt un ņemt vērā LVM kartogrāfiskajā materiālā atzīmētās LVM valdījumā esošās mežsaimniecībā izmantojamās teritorijas, perspektīvos infrastruktūras objektus, dažādu kategoriju īpaši aizsargājamās dabas teritorijas, nemeža zemju teritorijas, kurās perspektīvā plānota meža ieaudzēšana, un zemes dziļi/derīgi izrakteņu teritorijas.

Vienlaicīgi lūdzam, izstrādājot pašvaldības teritoriālpļānojumu, regulāri informēt LVM atbildīgo pārstāvi par Teritorijas plānojuma izstrādes gaitu un tā sabiedrisko apspriešanu norises vietu un laiku (Gunārs Vigups, e-pasta adrese: g.vigups@lvm.lv).

Pielikumā:

1. Nosacījumi (2 lapas),
2. Kartogrāfiskais materiāls (15 lapas).

Ar cieņu,

LVM Nekustamie īpašumi  
Nekustamo īpašumu vadītājs

G.Vigups

Vigups  
64607161, 26133964**SANEMTS**

Madonas novada pašvaldībā

20 *11.* g. *8.* martāReģ. Nr. *MNP/20.1.3.1/14/625*



Par nosacījumiem Madonas novada teritorijas plānojumam

Teritorijas esošā izmantošana:

Esošās derīgo izrakteņu ieguves teritorijas, kur jau notiek ieguve

1. Sarkanu pagastā - smilts-grants atradne „Biksēre – 2” kadastra Nr. 7090 004 0370 robežās.
2. Zosu purva kūdras atradnē - kadastra apzīmējums 7090 001 0030, 7090 010 0014 –Sarkanu pagasts, 7050 009 0009 – Dzelzavas pagasts

Teritorijas plānotā izmantošana:

Kā plānotās derīgo izrakteņu ieguves teritorijas noteikt:

1. Sarkanu pagastā - smilts-grants un smilts atradnes „Biksēre – 1” robežās ar iespēju *atradni paplašināt uz rietumiem*, visa kadastra Nr. 7090 004 0262 robežās.
2. Dzelzavas pagastā: Becas – Skuķu purvu kūdras atradnes robežās pēc LVĢMC datiem (Kūdras fonda Nr.3302, 3304), zemes ar kadastra Nr. 7050 007 0115 robežās;
3. AS “Latvijas valsts meži” apsaimniekojamās platībās ir atļauta derīgo izrakteņu ieguve arī gadījumā, ja karjeri nav uzrādīti teritorijas plānojuma grafiskajā sadaļā, ievērojot normatīvajos aktos paredzēto kārtību un veicot normatīvajos aktos noteiktās darbības, tajā skaitā zemes transformāciju.

Papildus:

Teritorijas izmantošanas un apbūves noteikumus iekļaut:

Atļautie izmantošanas veidi:

1. LVM valdījumā/īpašumā esošajās **meža zemēs** - mežsaimnieciskā izmantošana, ..... lauksaimnieciskā izmantošana (tai skaitā kultivēto ogu audzēšana), derīgo izrakteņu ieguve.
2. LVM valdījumā/ īpašumā esošajās **lauksaimniecības zemēs** – lauksaimnieciskā izmantošana, ..... derīgo izrakteņu ieguve.
3. LVM valdījumā esošajās **ūdeņu teritorijās** – .... arī derīgo izrakteņu (sapropeļa, saldūdens kaļķiežu) ieguve.

Kā Derīgo izrakteņu ieguves teritorijas LVM valdījumā/īpašumā esošajās zemēs noteikt:

- 1) Visas LVĢMC datu bāzē reģistrētās būvmateriālu izejvielu, kūdras, sapropeļa, saldūdens kaļķiežu atradnes
- 2) Visas būvmateriālu izejvielu, kūdras, sapropeļa atradnes, kur normatīvajos aktos noteiktajā kārtībā tiek akceptēti A un/vai N kategorijas krājumi un kas nav pretrunā ar citiem teritorijas izmantošanas nosacījumiem

29375486

Zigrīda  
Balode

LVM Nekustamie īpašumi  
Produktu attīstības vadītāja

*Zigrīda Balode*  
Zigrīda Balode

## Vides aizsardzības prasības

Izstrādājot Liezeres pagasta teritorijas plānojumu un plānojot zemes lietošanas mērķi, lūdzam ievērot normatīvajos aktos noteiktās un Valsts meža dienesta Meža valsts reģistrā ietvertās vides aizsardzības prasības Rietumvidzemes mežsaimniecības valdījumā esošajās zemēs:

- 1) aizliegta mežsaimnieciskā darbība dabiskajos meža biotopos;
- 2) aizliegta kailcirte aizsargzonās gar ūdenstecēm;
- 3) aizliegta mežsaimnieciskā darbība bez saskaņošanas ar Valsts kultūras pieminekļu inspekciju Avotiņu pilskalna un Avotiņu senkapu aizsardzības zonā.

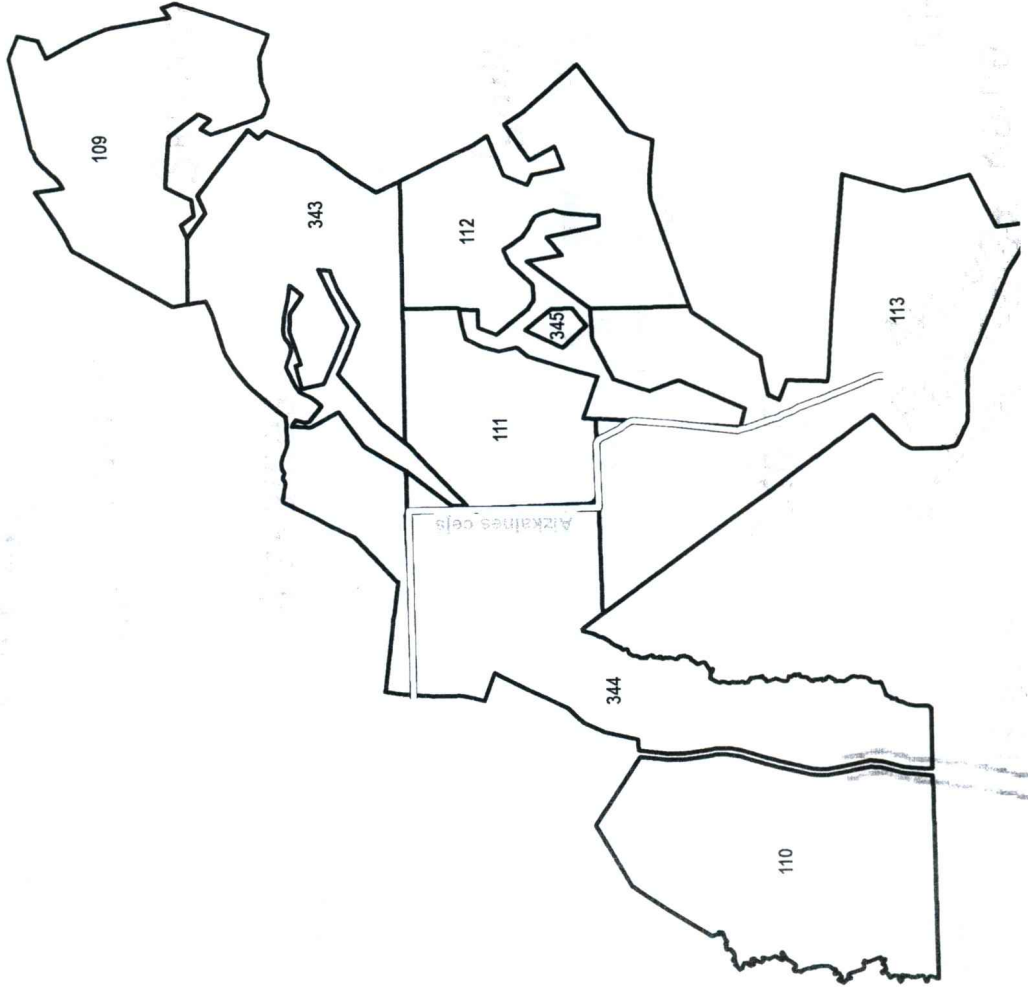
Lūdzam visus teritorijā esošos dabas aizsardzības objektus un to robežas precizēt Valsts meža dienesta Madonas virsmežniecībā, kura uztur un kārtu Meža valsts reģistru.

Teritorijas plānojumā lūdzam precīzi norādīt nozīmīgu dabas (dižakmeņi, dižkoki u.c.) vai kultūrvēsturisku objektu atrašanās vietu valsts mežu teritorijā un pēc plānojuma izstrādāšanas nodrošināt informāciju par objektiem vektoru datu formātā.



Madonas novads  
Bērzaunes pagasts

1:20,000



Iedzēni

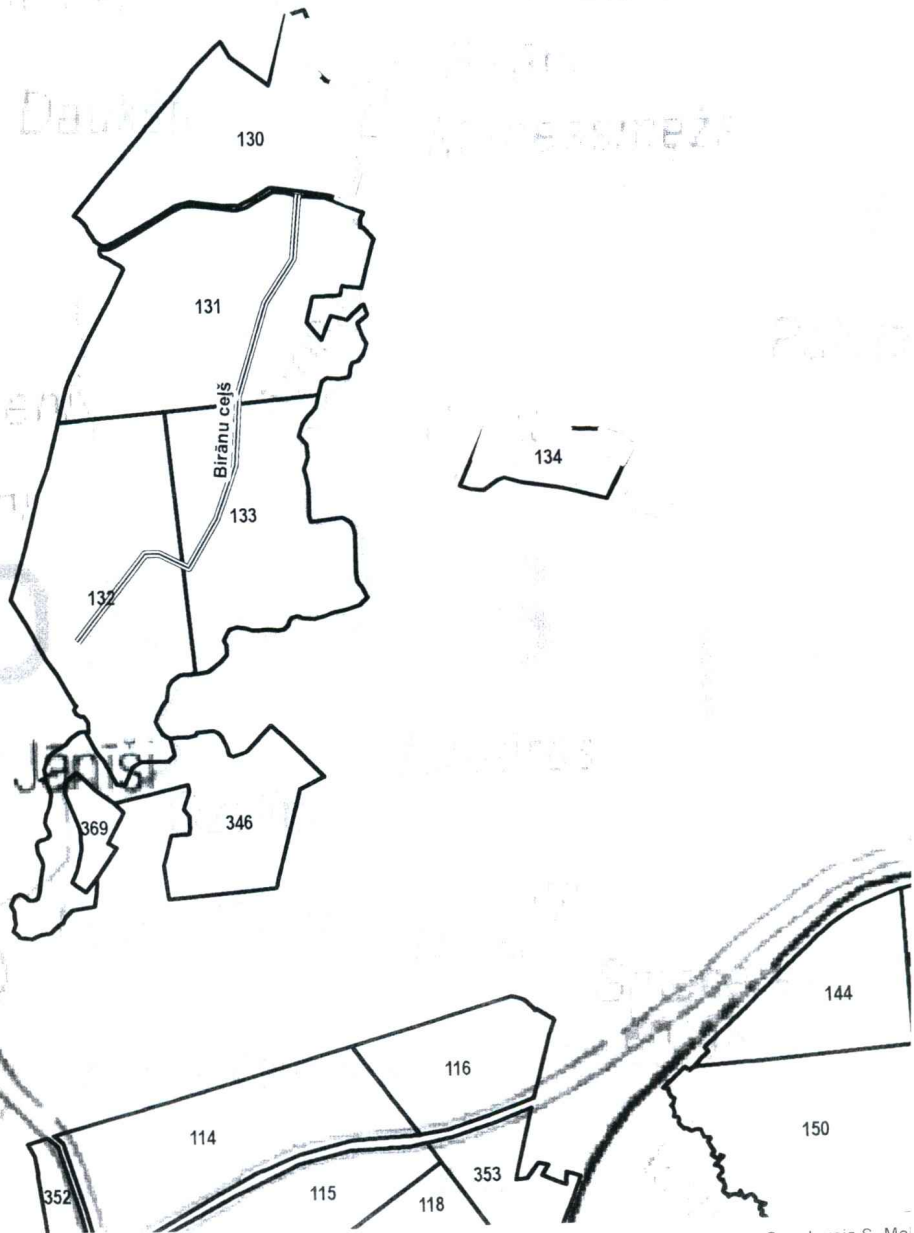
- Plānots meža autoceļš
- LVM meža autoceļš
- Rekreācijas meži

Sagatavoja S. Meire





Uiskāni



Ķīzēni

Jāņi

-  Plānots meža autoceļš
-  Rekreācijas meži
-  Kvartāls

Sagatavoja S. Meļ



Vecsaikava

kava



Kimstnieki

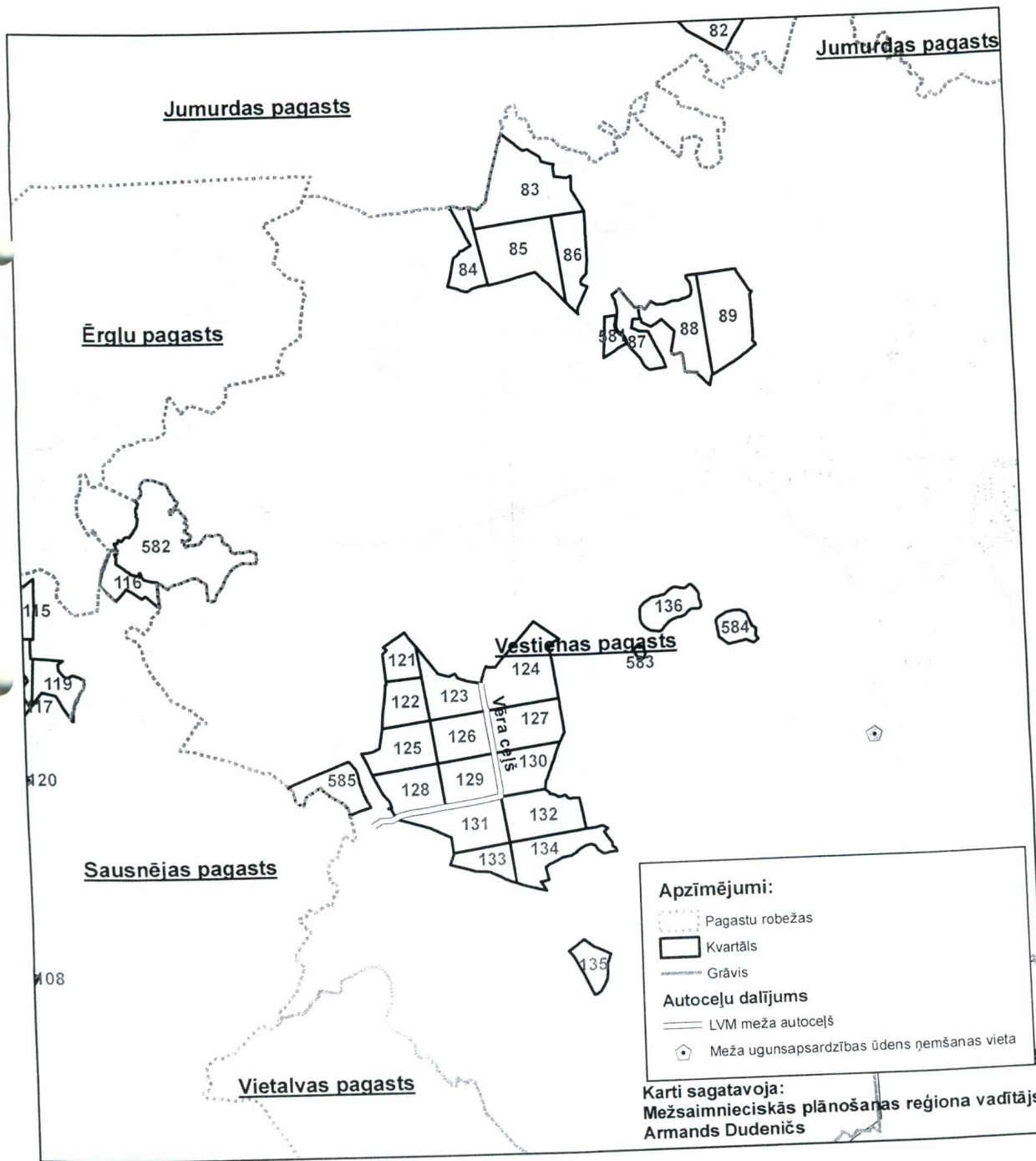
Palejas

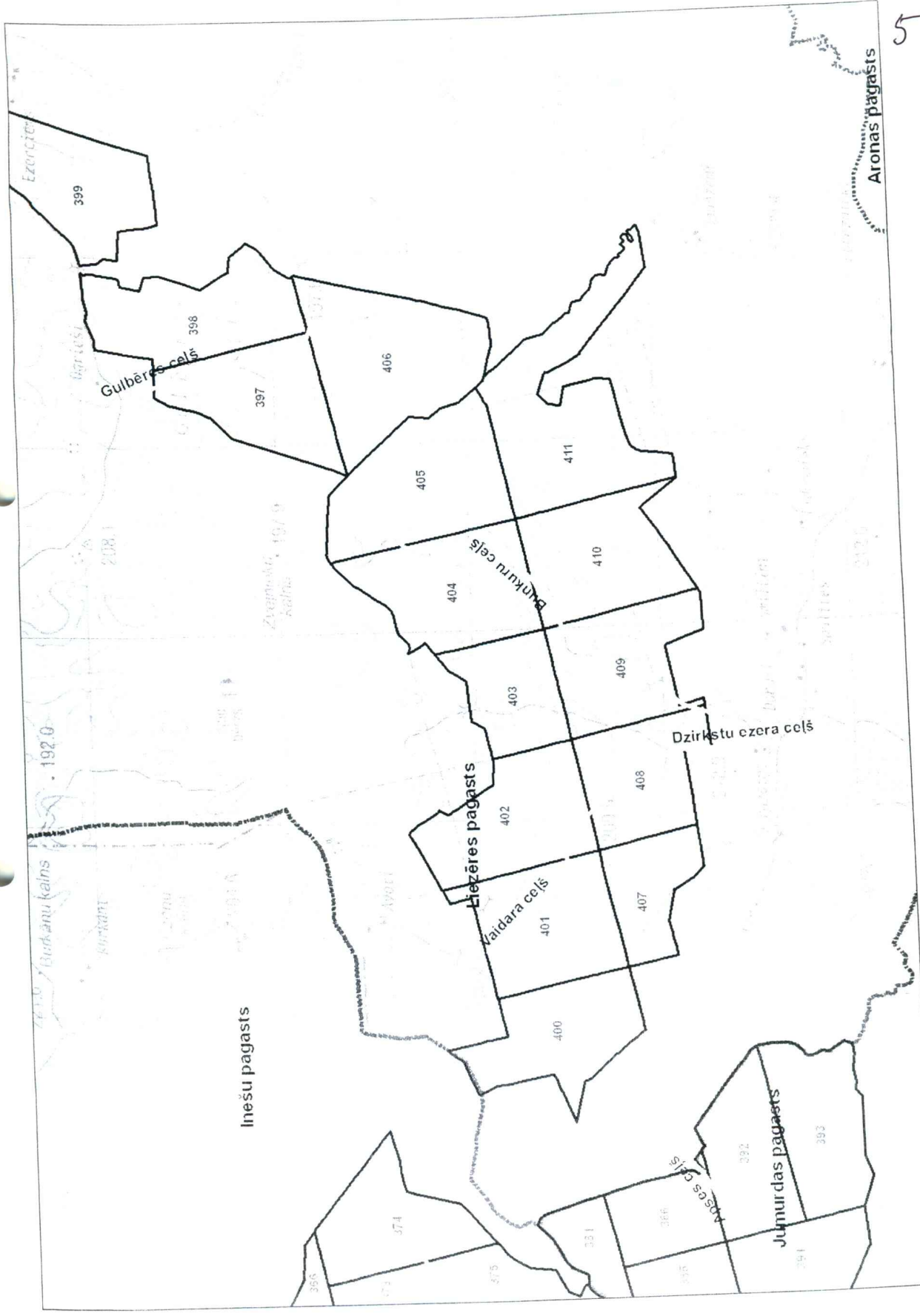


- == LVM meža autoceļš
- == Plānotie meža autoceļi
- Kvartāls

1:50 000

# LVM Vidusdaugavas mežsaimniecības apsaimniekojamo mežu izvietojums Vestienas pagasta teritorijā



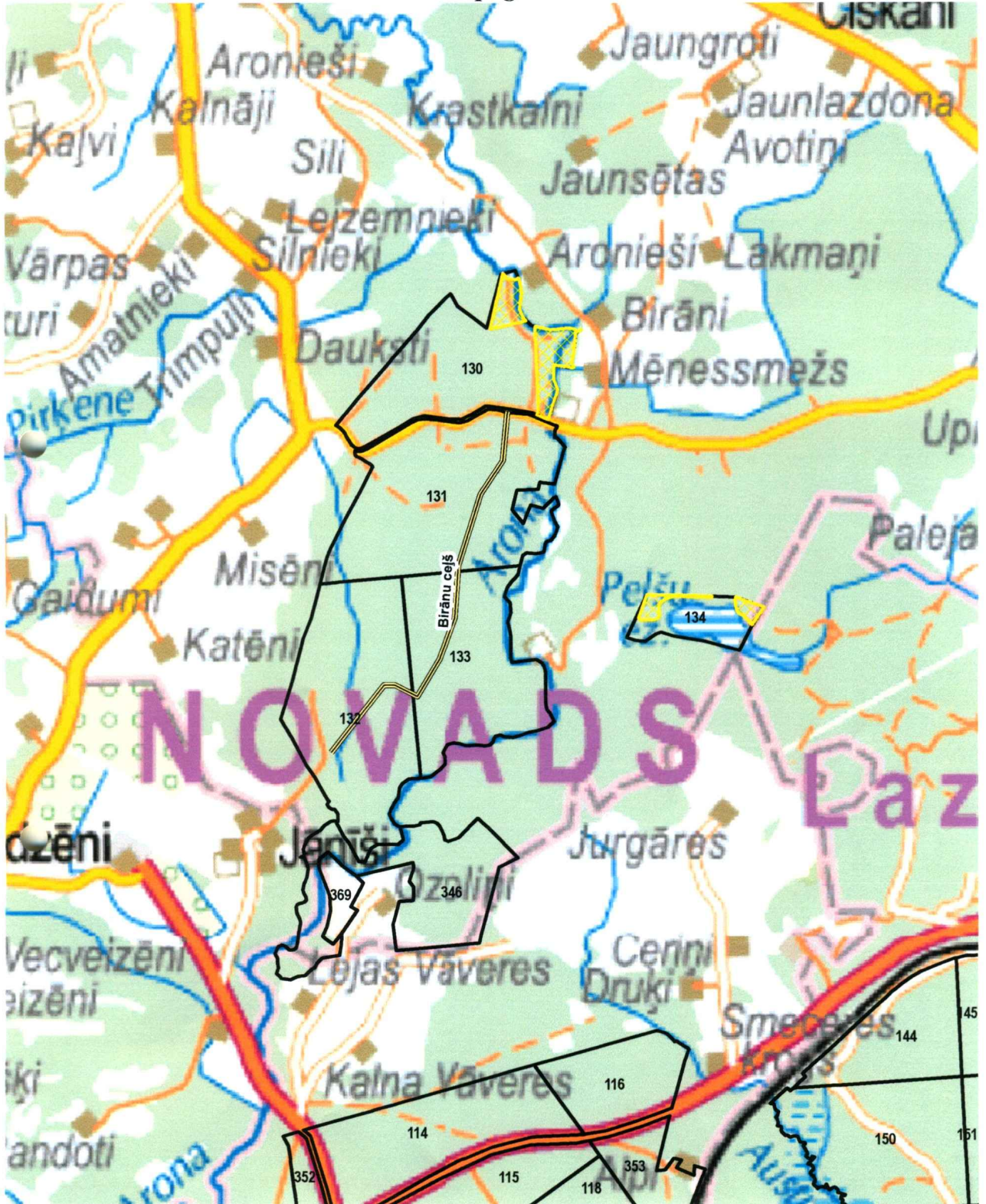









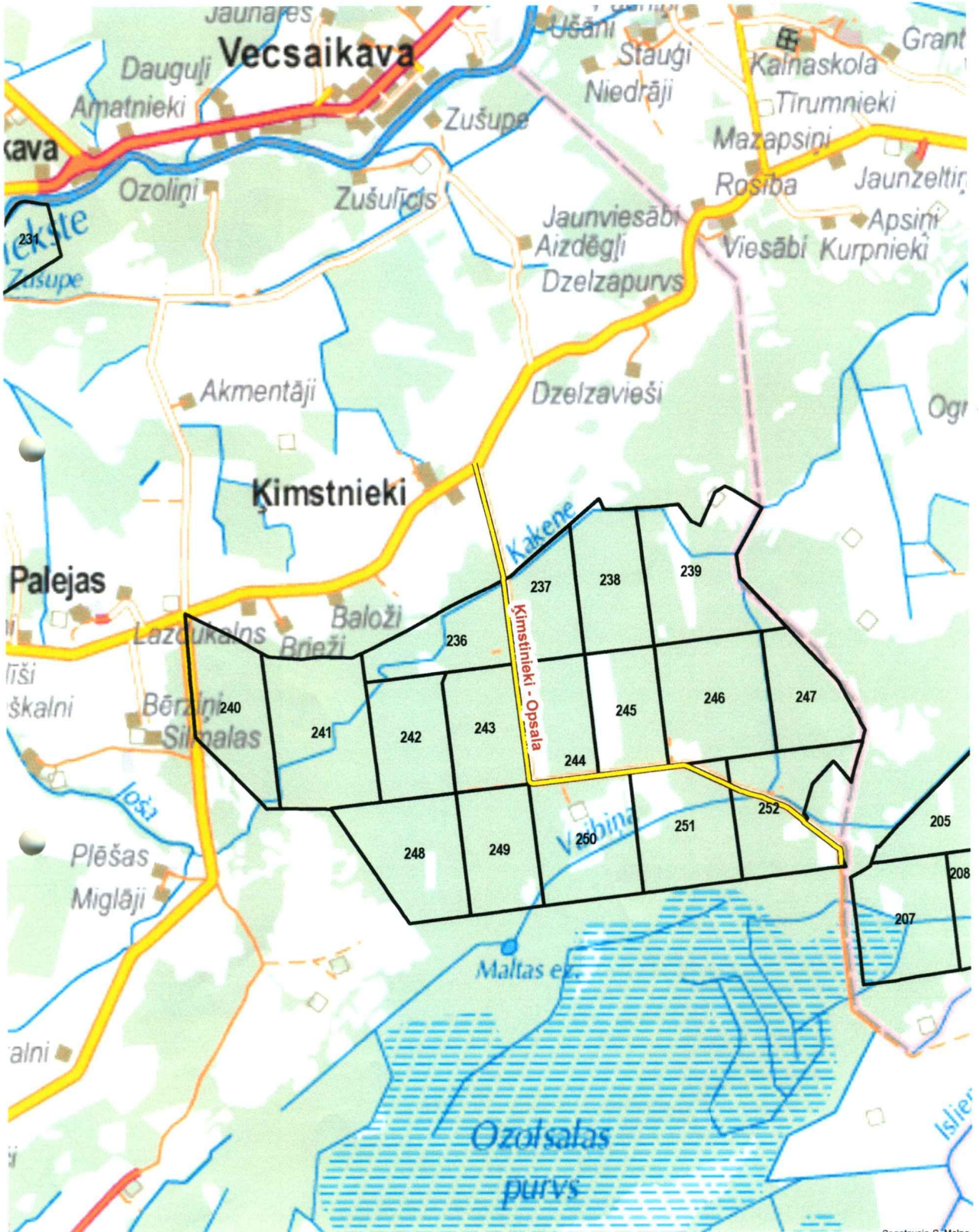
-  Plānots meža autoceļš
-  LVM meža autoceļš
-  Rekreācijas mežs
-  Kvartāls





-  Plānots meža autoceļš
-  Rekreācijas meži
-  Kvartāls



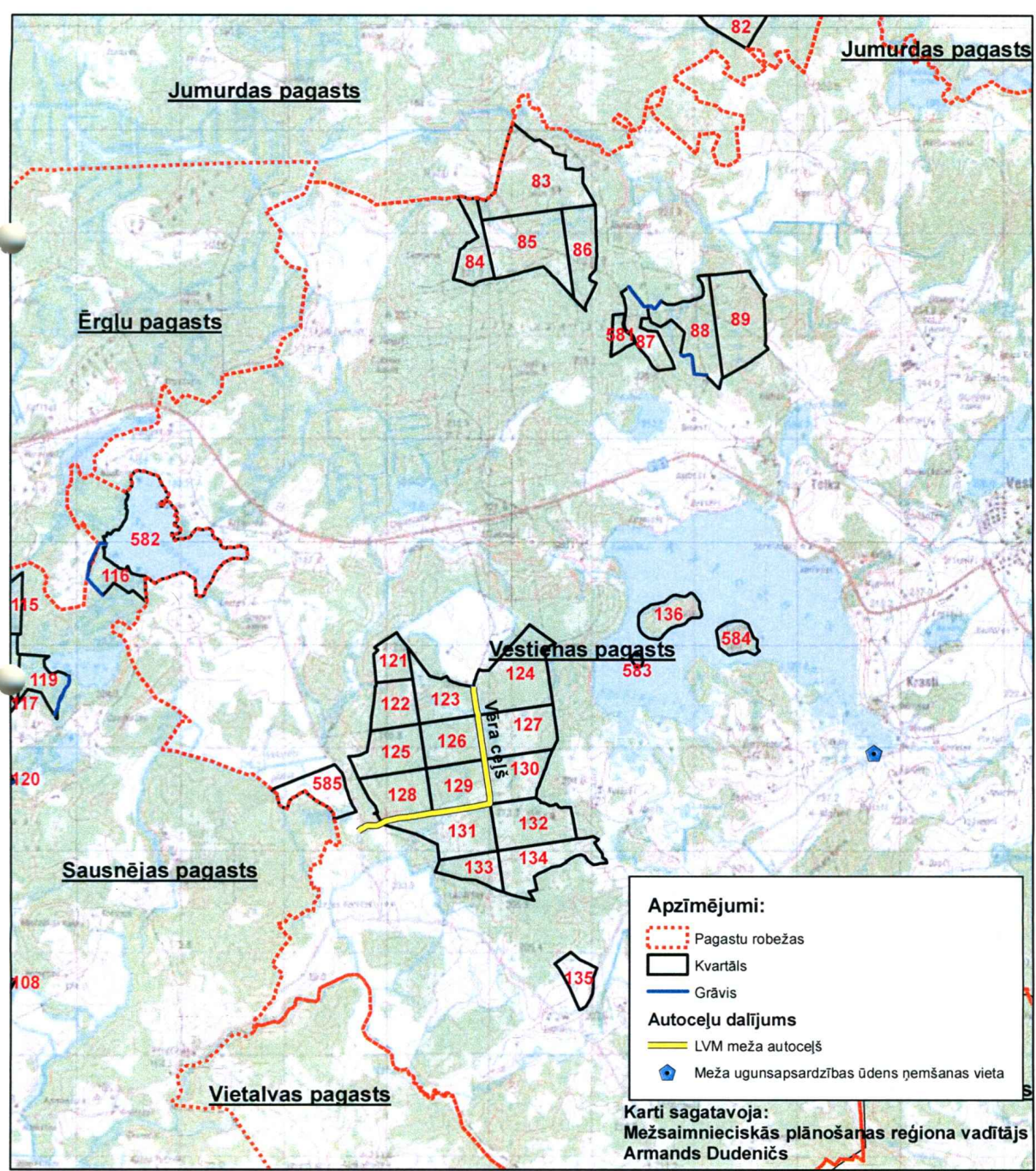


- LVM meža autoceļš
- Plānotie meža autoceļi
- Kvartāls

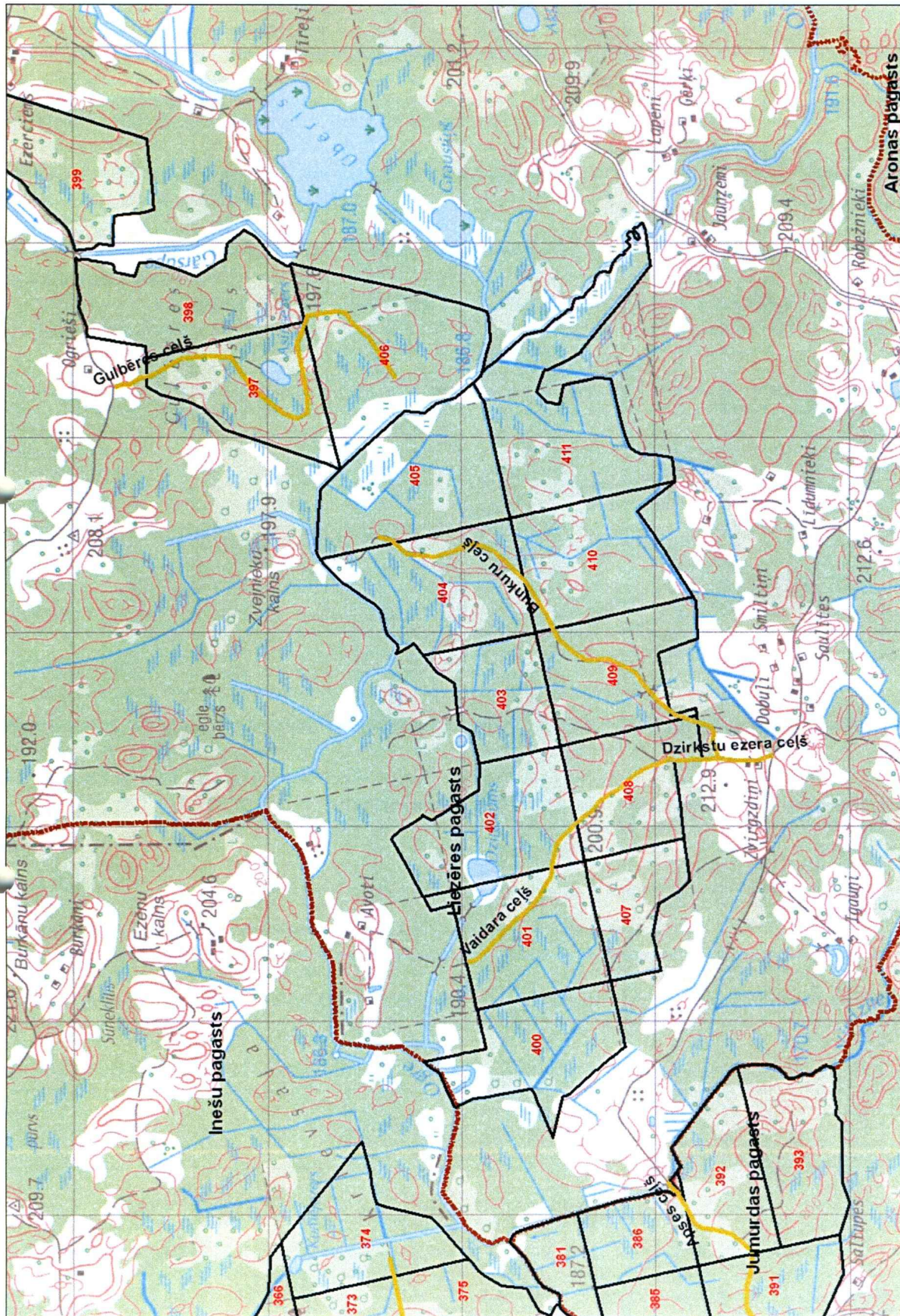


1:50 000

# LVM Vidusdaugavas mežsaimniecības apsaimniekojamo mežu izvietojums Vestienas pagasta teritorijā







Aronas pagasts

Gulbēres ceļš

Barkuru ceļš

Dzirkstu ezera ceļš

Hiezēres pagasts

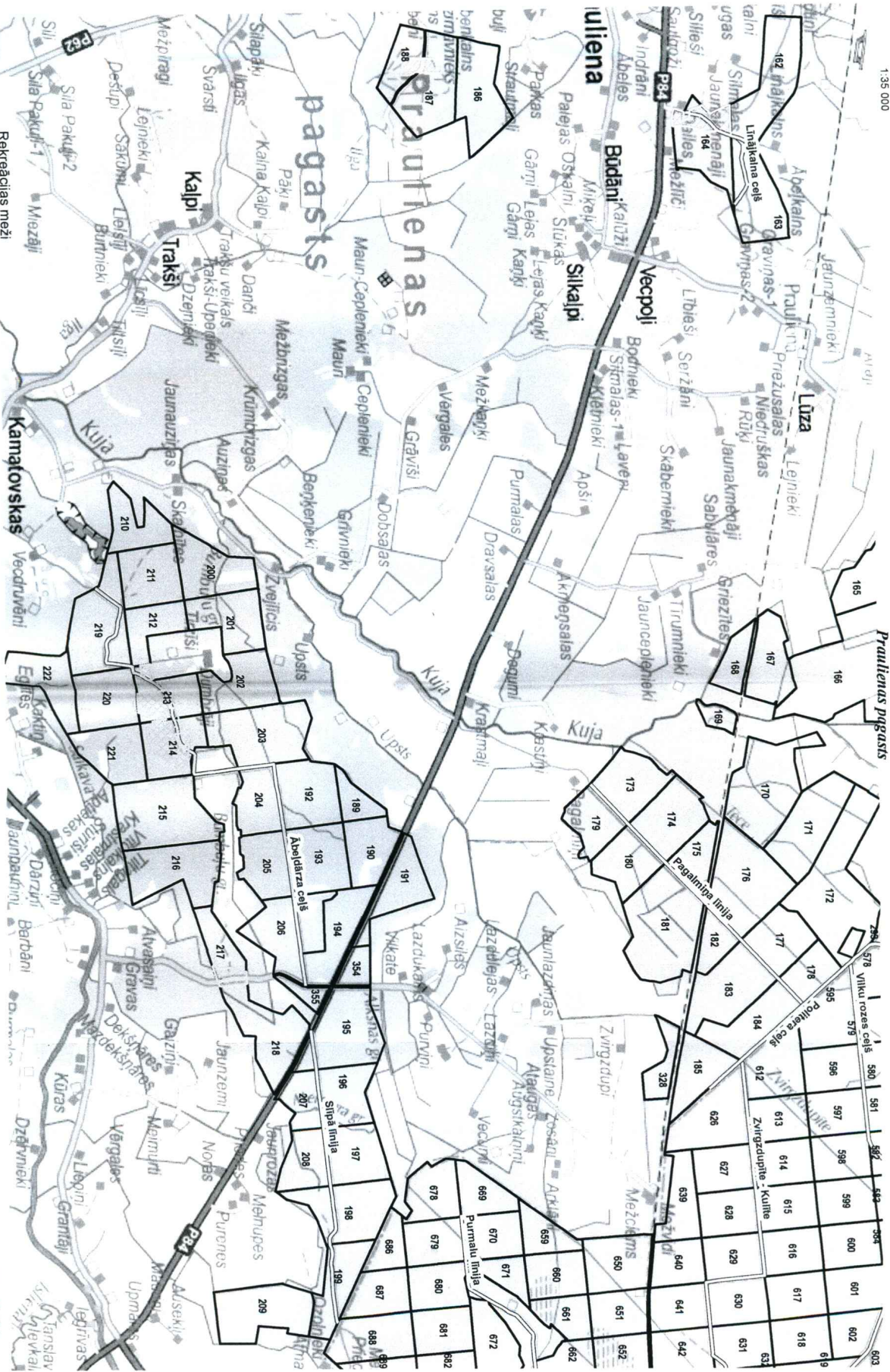
Inešu pagasts

Jumurdas pagasts

Apses ceļš



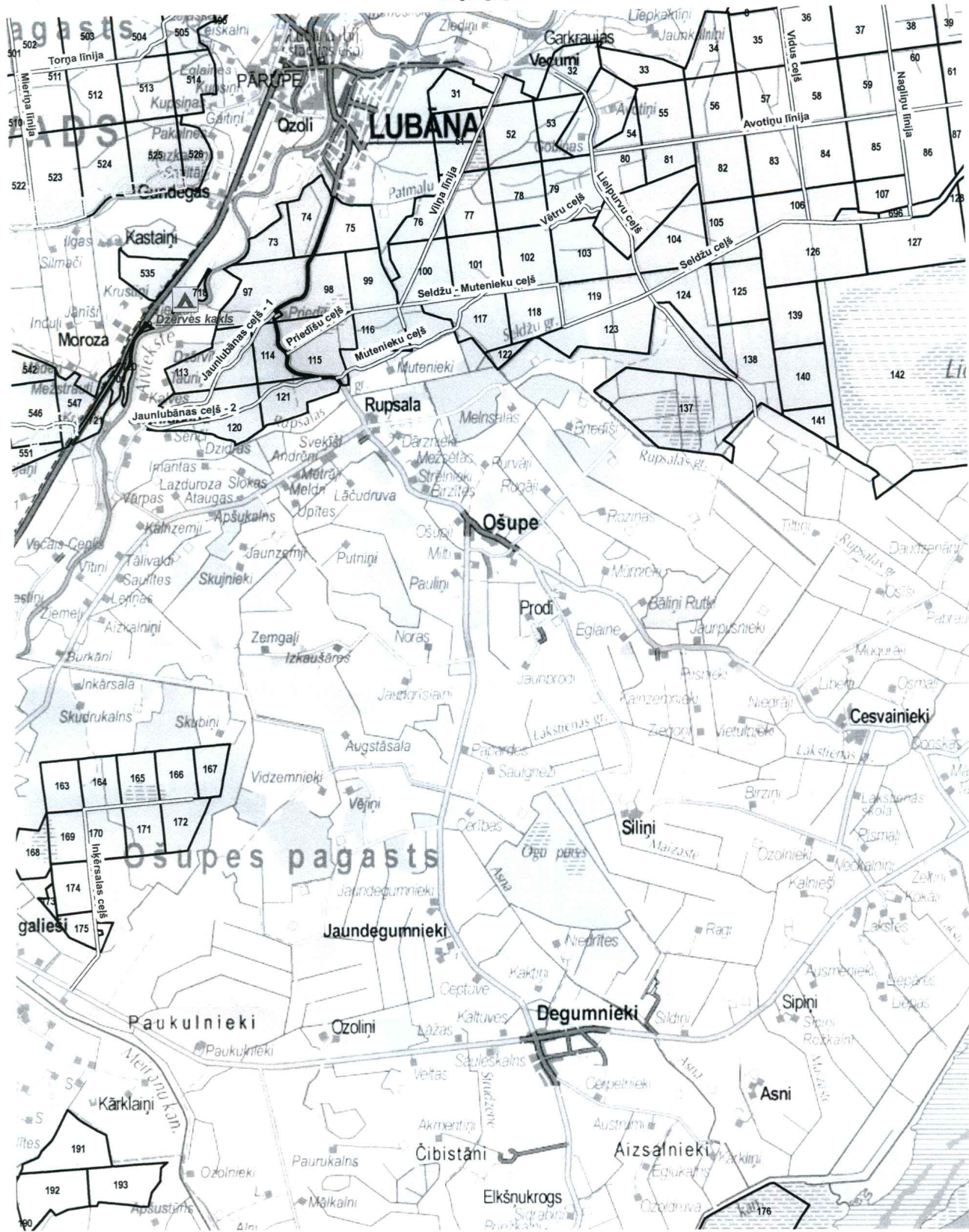
Madonas novads  
Prāulienas pagasts



- Rekreācijas meži
- LVM meža autoceļš
- Kvartāls



### Madonas novads Ošupes pagasts



- Rekreācijas meži
- LVM meža autoceļš
- Plānotie meža autoceļi
- Kvartāls



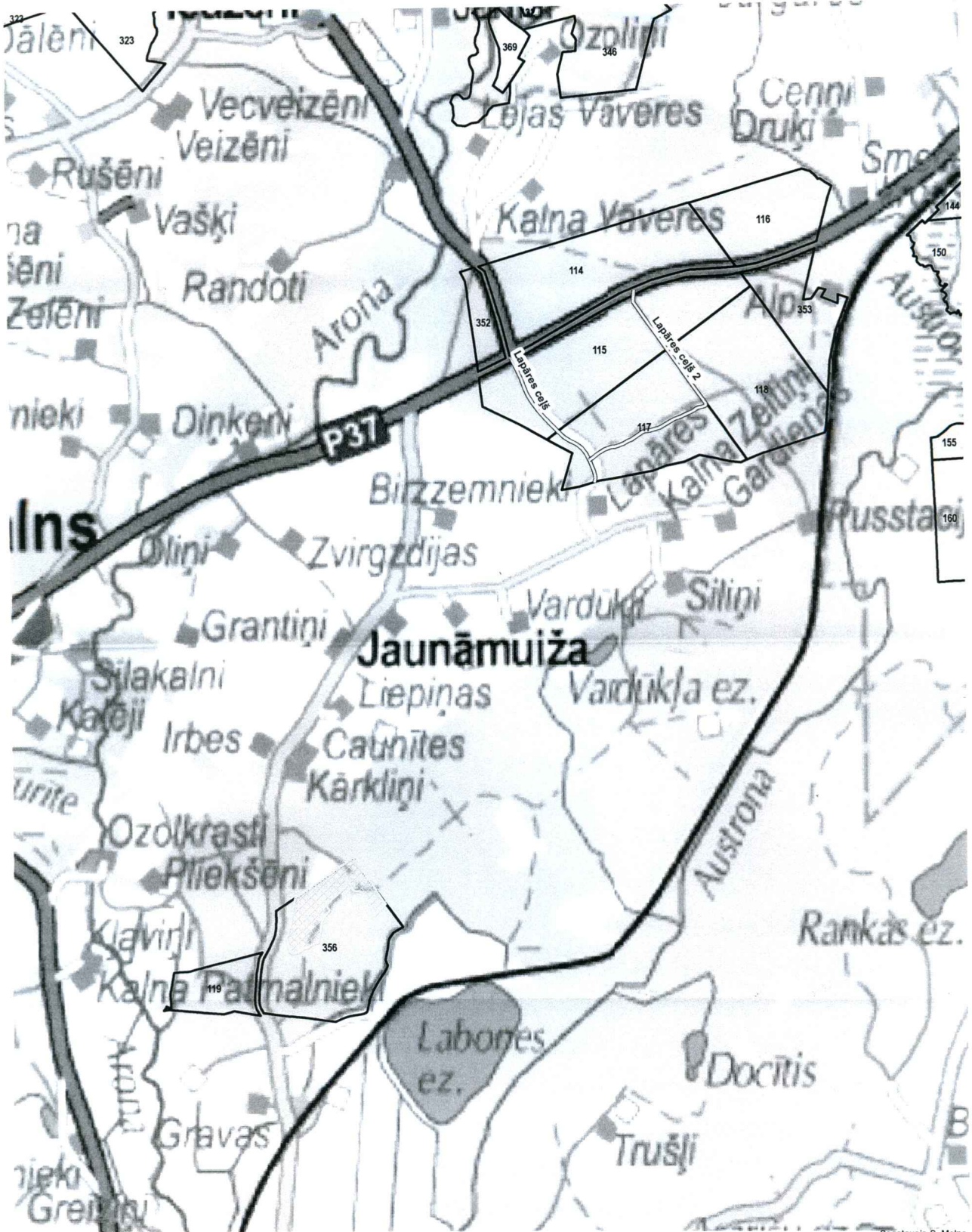







Sabiedrībai nozīmīga vieta

- Rekreācijas meži
- LVM meža autoceļš
- Plānotie meža autoceļi
- Kvartāls

5

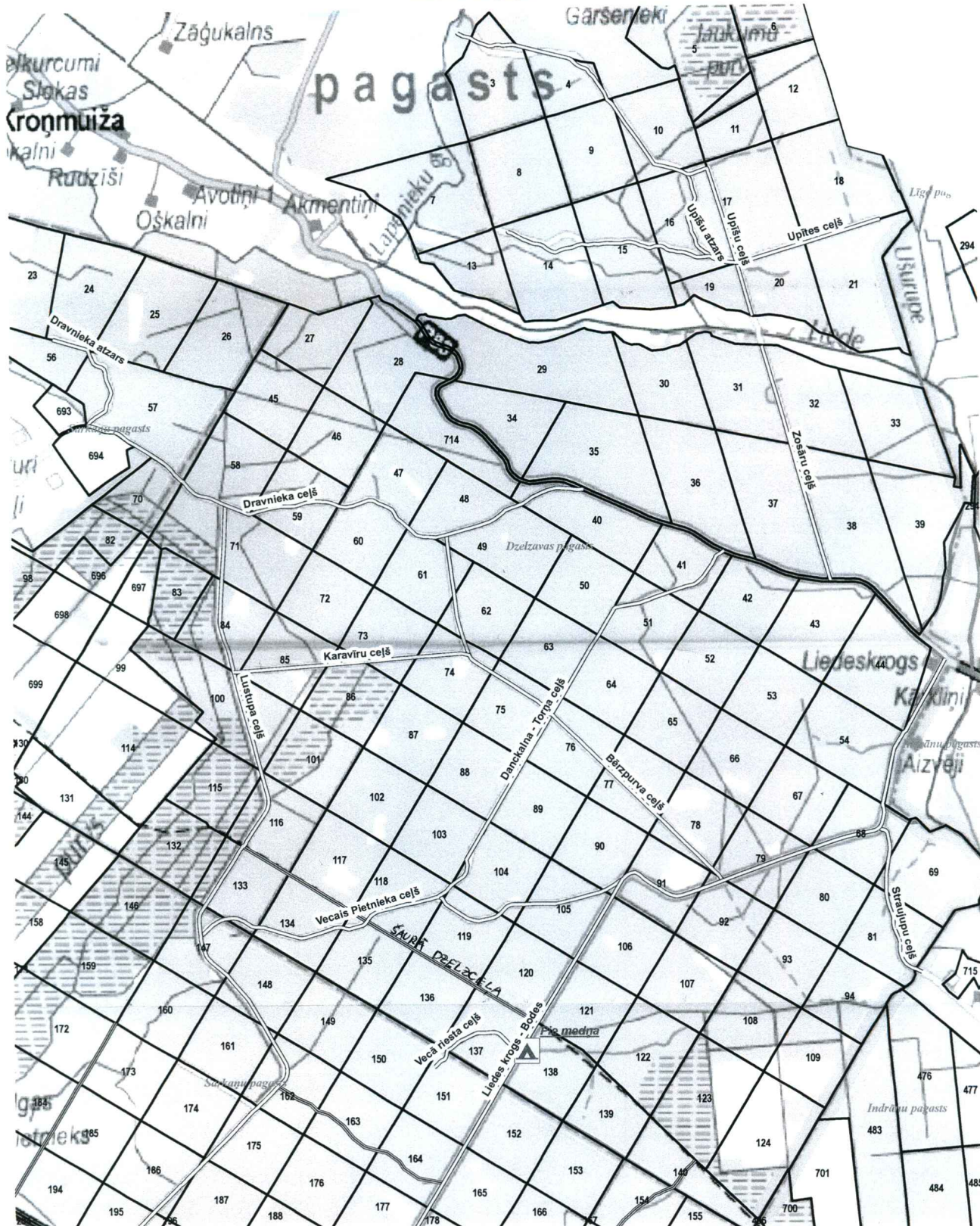




-  Rekreācijas meži
-  Sabiedrībai nozīmīga vieta
-  LVM meža autoceļš
-  Plānotie meža autoceļi
-  Kvartāls

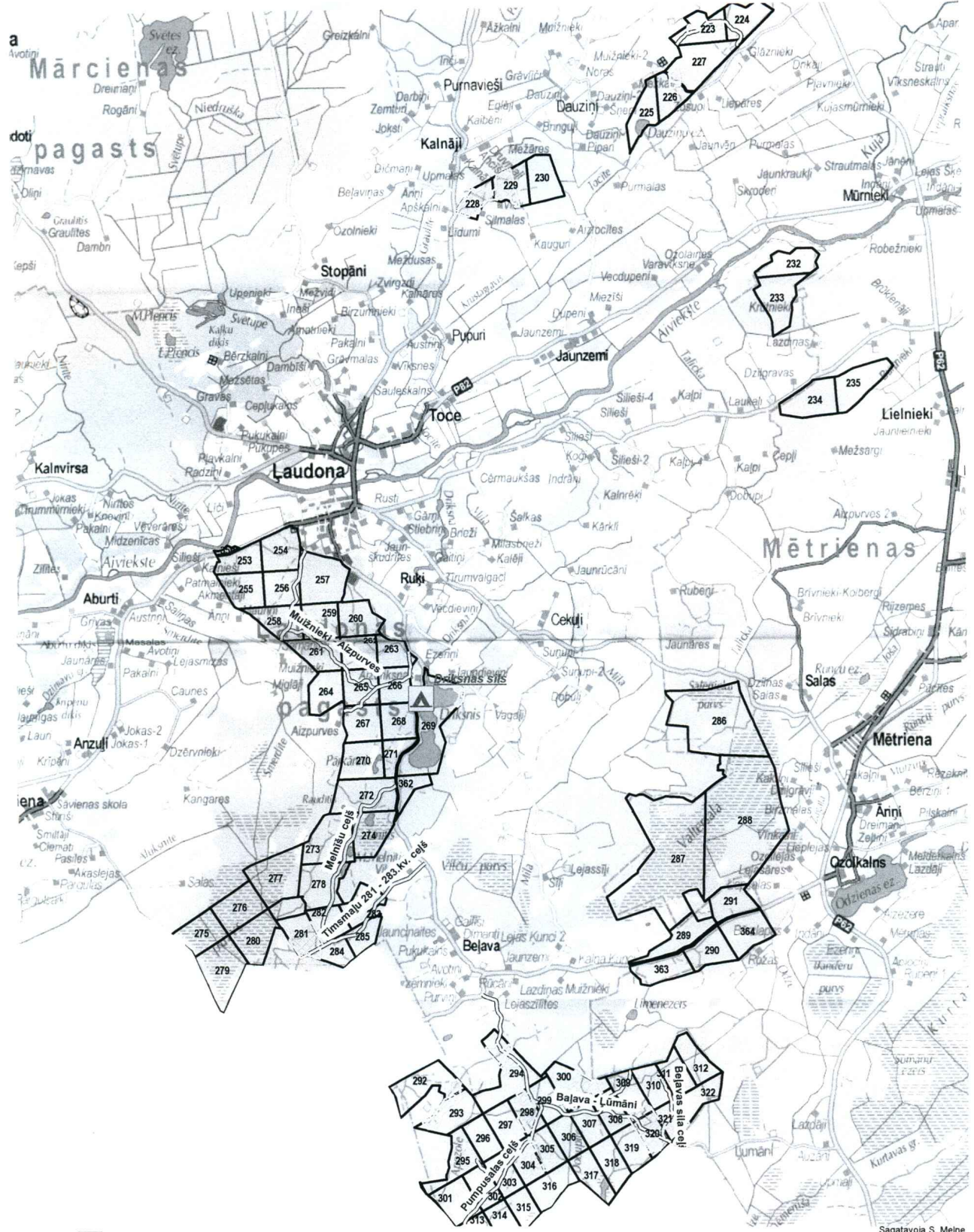


# Madonas novads Dzelzavas pagasts



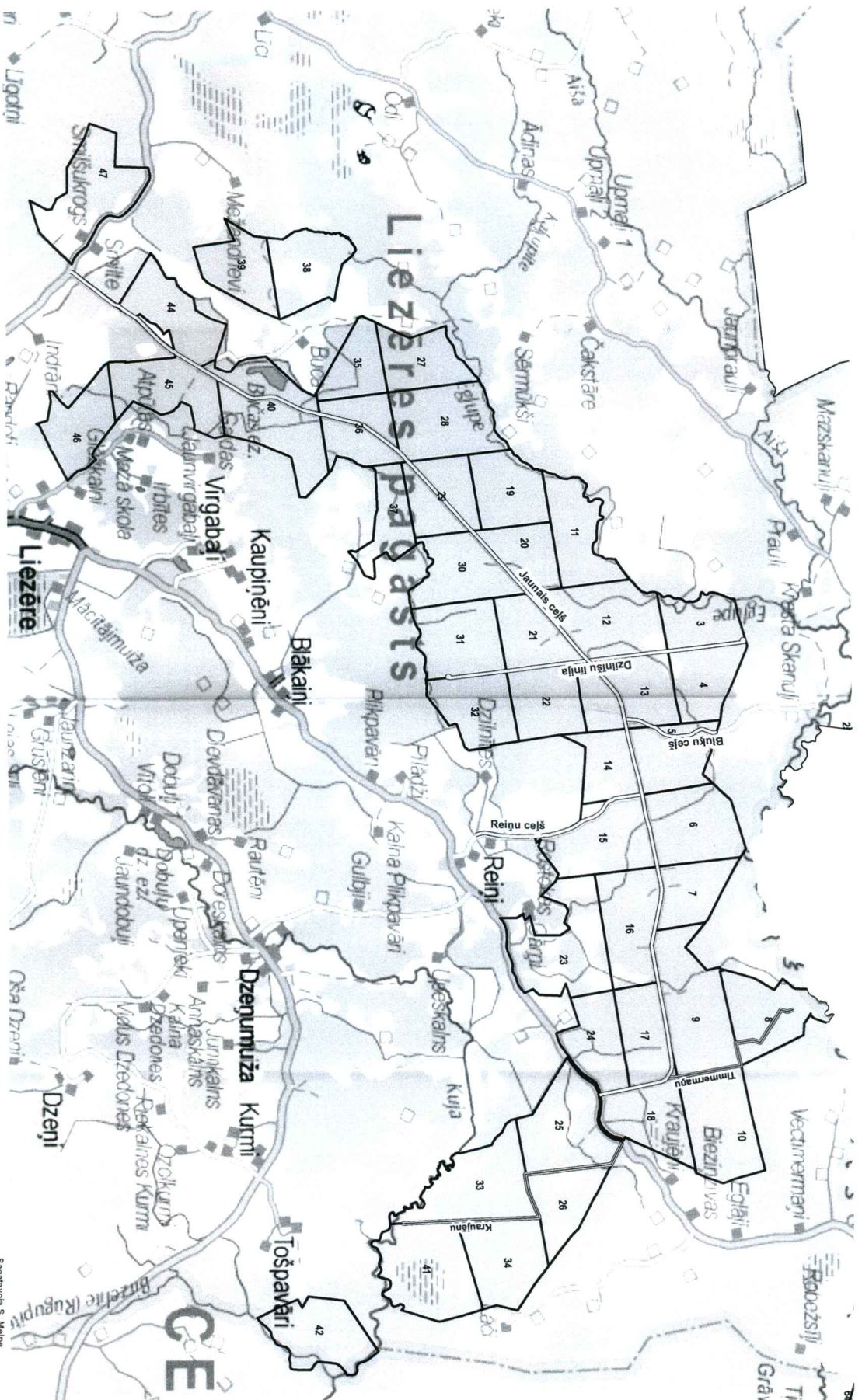
- Sabiedrībai nozīmīga vieta
- Rekreācijas meži
- LVM meža autoceļš
- Plānotie meža autoceļi
- Kvartāls





- Rekreācijas meži
- Sabiedrībai nozīmīga vieta
- LVM meža autoceļš
- Plānotie meža autoceļi
- Kvartāls



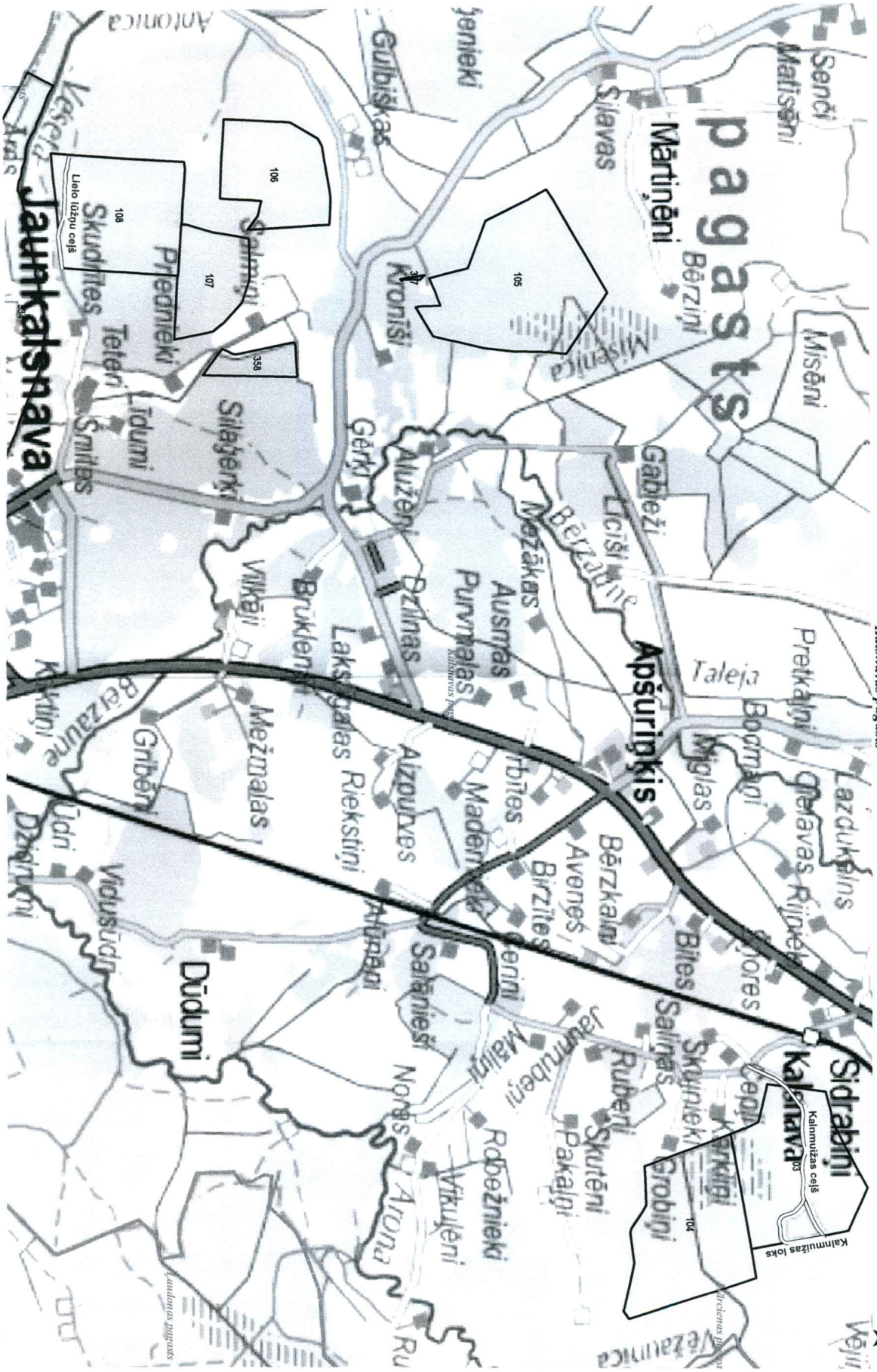
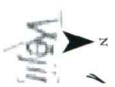


- Rekreācijas meži
- LVM meža autoceļš
- Sabiedrībai nozīmīga vieta
- Pilsnīcē, mežā, autoceļā
- Kvarālis









Antonica

Vesela  
Aks

106

108  
Skudriņas  
Lielā Iztuņu ceļš

107

Prednieki  
Teteri  
Šmitas  
Idumi

105

Misēni  
Bēziņi  
Misiņca

358

Silājeņki  
Gulbišķas  
Koniši  
Gērti  
Aluži  
Pzinas

Mežākas  
Ausras  
Purmalas  
Austurpils  
Bēzaine  
Laciškalne  
Mežmalas  
Būklēni  
Vikāji  
Laksnājas  
Rieksīni  
Alzouras  
Madenieki  
Rībītes

Apšūriņķis

Taleja  
Bormāni  
Mīgļas  
Pretkalni  
Ģeravas  
Ripņēki  
Lazdukalns  
Bēzkalni  
Avenoš  
Bīzītes  
Biesiņi  
Borņi  
Sēdri  
Sēdri  
Sēdri

104

Kalsnava  
Kalmužas ceļš  
Kalmužas ioks

Sidrabīži  
Cepurkalni  
Kalmuži  
Skujnieki  
Saiļņās  
Ruberi  
Skutēni  
Pakalgi

Dūdumi  
Midusūda  
Jāņmūbeņi  
Maliņi  
Rodežnieki  
Vītkuleņi  
Nona  
Arona  
Ru

Madonas novads  
Kalsnavas pagasts

Vežauriņca

Vežauriņca

Vežauriņca

Vežauriņca

Vežauriņca

Vežauriņca

▲ Saimnieciski nozīmīga vieta  
— LVA mēra satelīti  
— Pilsētas, mēra, satelīti  
□ Kvarāts

Reģistrācijas māji  
— LVA mēra satelīti  
— Pilsētas, mēra, satelīti  
□ Kvarāts



# Madonas novads Barkavas pagasts



Plānots meža autoceļš

LVM meža autoceļš

Rekreācijas meži

kvartāls



# MADONAS NOVADA PAŠVALDĪBA

Reģ. Nr. 90000054572

Saieta laukums 1, Madona, Madonas novads, LV-4801

t. 64860090, fakss 64860079, e-pasts: dome@madona.lv

17.01.2011. Nr. *21/11P/9.0.3.4./11/155*

## VSIA "Latvijas Vides, ģeoloģijas un meteoroloģijas centrs"

Maskavas ielā 165,  
Rīgā, LV-1019

### ***Par Madonas novada teritorijas plānojuma izstrādes uzsākšanu un informācijas un/vai nosacījumu izsniegšanu***

Saskaņā ar Madonas novada domes 2010.gada 28.decembra lēmumu „Par Madonas novada teritorijas plānojuma 2013.-2025.gadiem izstrādes uzsākšanu” (domes sēdes protokols Nr.25, 5.p.) un lēmuma 1. pielikumu „Darba uzdevums Madonas novada teritorijas plānojuma 2013.-2025.gadiem izstrādei” ir uzsākta Madonas novada teritorijas plānojuma 2013.-2025.gadiem izstrāde.

Pamatojoties uz Latvijas Republikas Ministru kabineta 2009.gada 6.oktobra noteikumiem Nr.1148 „Vietējās pašvaldības teritorijas plānošanas noteikumi” 13. punktu, lūdzam izsniegt informāciju un/vai nosacījumus Madonas novada teritorijas plānojuma 2013.-2025.gadiem izstrādei.

Pielikumā: 1. Madonas novada domes 2010.gada 28.decembra sēdes protokola Nr.25 5.punkta „Par Madonas novada teritorijas plānojuma 2013.-2025.gadiem izstrādes uzsākšanu” izraksta kopija un lēmuma 1.pielikuma „Darba uzdevums Madonas novada teritorijas plānojuma 2013.-2025.gadiem izstrādei” kopija uz 10 lpp.

Izpilddirektors:

Ā.Vilšķersts

I.Škinča tel. 25615880



*S. Šupčai*  
*Rīcība*



LATVIJAS  
VIDES, GEOLOĢIJAS UN  
METEOROLOĢIJAS CENTRS

*07.02.2011g.*

Rīgā

2011. gada *7.* februārī  
Nr. 4-3/*149*

**Madonas novada pašvaldībai**

Uz 17.01.2011. Nr. MNP/2131/11/155

Saieta laukums 1,  
Madona, Madonas nov., LV-4801

***Par Madonas novada teritorijas plānojuma  
izstrādes uzsākšanu un informācijas un/vai nosacījumu izsniegšanu***

Latvijas Vides, ģeoloģijas un meteoroloģijas centrs (turpmāk – LVĢMC) ir saņēmis Jūsu 17.01.2011. vēstuli Nr. MNP/2131/11/155, kurā lūgts sniegt informāciju un/vai nosacījumus Madonas novada teritorijas plānojuma 2013. – 2025. gadam izstrādei.

Madonas novada pašvaldības teritorijā nav valsts novērojumu staciju, uz kurām attiecināms Aizsargjoslu likums.

LVĢMC informē, ka Madonas novadā atrodas:

1. Madonas Domei piederoša meteoroloģiskā stacija, kurai LVĢMC uz līguma pamata nodrošina tehnisko ekspluatāciju un datu kvalitātes kontroli;
2. Pamatojoties uz 31.05.2010. MK rīkojuma Nr.297 „Par zemes vienību piederību vai piekritību valstij un nostiprināšanu zemesgrāmatā uz valsts vārda attiecīgās ministrijas vai valsts akciju sabiedrības „Privatizācijas aģentūra” personā” - novērojumu stacija Aizkūja, kurā šobrīd netiek veikts monitorings.

Pielikumā:

- 1) Novērojumu staciju izvietojums Madonas novada administratīvajā teritorijā;
- 2) Madonas novada hidroloģiskās novērojumu stacijas ģeogrāfiskās koordinātas; Madonas novada meteoroloģiskās novērojumu stacijas ģeogrāfiskās koordinātas.

Valdes priekšsēdētājs

A.Šturma  
67032014

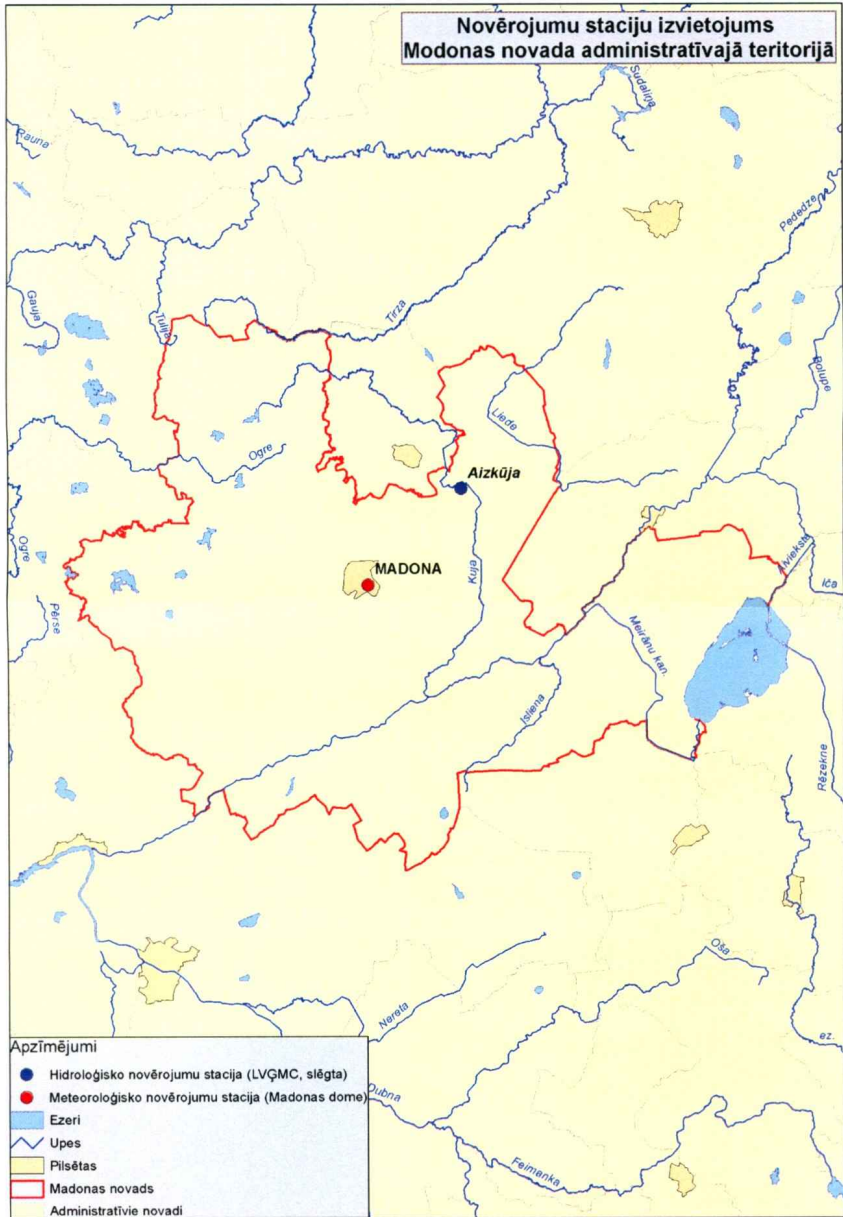
A.Leitass

**SANĒMĒS**

Madonas novada pašvaldībā

20 *11.* g. *7.* februārī  
Reģ. Nr. *MNP/21.13.1/11/155*

© VSIA Latvijas Vides, ģeoloģijas un meteoroloģijas centrs, 2011



1:440 000



**Madonas novada hidroloģiskās novērojumu stacijas ģeogrāfiskās koordinātas**

Stacijas nosaukums	Ūdens objekts	Koordinātas LKS 92	
		X	Y
Aizkūja	Kūja	645850	313178

**Madonas novada meteoroloģiskās novērojumu stacijas ģeogrāfiskās koordinātas**

Stacijas nosaukums	Koordinātas LKS 92	
	X	Y
Madona	636472	302738
Meteoroloģiskās stacijas novērojumu laukuma stūru koordinātes		
Vieta	Koordinātas LKS 92	
	X	Y
ZR	636459.651	302744.345
ZA	636479.128	302739.714
DR	636454.877	302724.821
DA	636474.496	302720.095



# MADONAS NOVADA PAŠVALDĪBA

Reģ. Nr. 90000054572

Saieta laukums 1, Madona, Madonas novads, LV-4801

t. 64860090, fakss 64860079, e-pasts: dome@madona.lv

17.01.2011. Nr. *2011/2.13.1./11/150*

**Dabas aizsardzības pārvaldei**

Baznīcas iela 7,  
Sigulda, LV-2150

***Par Madonas novada teritorijas plānojuma  
izstrādes uzsākšanu un informācijas un/vai nosacījumu izsniegšanu***

Saskaņā ar Madonas novada domes 2010.gada 28.decembra lēmumu „Par Madonas novada teritorijas plānojuma 2013.-2025.gadiem izstrādes uzsākšanu” (domes sēdes protokols Nr.25, 5.p.) un lēmuma 1. pielikumu „Darba uzdevums Madonas novada teritorijas plānojuma 2013.-2025.gadiem izstrādei” ir uzsākta Madonas novada teritorijas plānojuma 2013.-2025.gadiem izstrāde.

Pamatojoties uz Latvijas Republikas Ministru kabineta 2009.gada 6.oktobra noteikumiem Nr.1148 „Vietējās pašvaldības teritorijas plānošanas noteikumi” 13. punktu, lūdzam izsniegt informāciju un/vai nosacījumus Madonas novada teritorijas plānojuma 2013.-2025.gadiem izstrādei.

Pielikumā: 1. Madonas novada domes 2010.gada 28.decembra sēdes protokola Nr.25 5.punkta „Par Madonas novada teritorijas plānojuma 2013.-2025.gadiem izstrādes uzsākšanu” izraksta kopija un lēmuma 1.pielikuma „Darba uzdevums Madonas novada teritorijas plānojuma 2013.-2025.gadiem izstrādei” kopija uz 10 lpp.

Izpilddirektors:

Ā.Vilšķērsts

I.Škinča tel. 25615880





L. Šķiņča  
Rīcībai.

14.02.2010

LATVIJAS REPUBLIKAS  
VIDES AIZSARDZĪBAS UN REĢIONĀLĀS ATTĪSTĪBAS MINISTRIJA

## DABAS AIZSARDZĪBAS PĀRVALDE

Reģ. Nr. 90009099027, Baznīcas iela 7, Sigulda, Siguldas nov., LV-2150  
tālrunis 67509545, fakss 67509544, e-pasts: daba@daba.gov.lv, www.daba.gov.lv

Madonas novada Ļaudonas pagastā

04.02.2010. Nr. R4-7/37  
Uz 17.01.2011. Nr. NP/2.1.3.1/11/150

**Madonas novada pašvaldībai**  
Saieta laukums 1  
Madona, LV – 4801

### Par nosacījumiem Madonas novada teritorijas plānojuma 2013. -2025. gadam

Dabas aizsardzības pārvaldes Teiču dabas rezervāta administrācija 2011. gada 24. janvārī saņēma iesniegumu, kurā Madonas novada pašvaldība lūdz sniegt informāciju un/vai nosacījumus Madonas novada teritorijas plānojuma izstrādei periodam no 2013. līdz 2025. gadam.

Informējam, ka Madonas novadā atrodas 14 īpaši aizsargājamas dabas teritorijas vai to daļas, to skaitā viens aizsargājamo ainavu apvidus, divi dabas rezervāti, četri dabas parki, septiņi dabas liegumi un trīs dabas pieminekļi.

Izstrādājot Madonas novada teritorijas plānojumu, ir jāņem vērā 2010. gada 16. marta Ministru Kabineta noteikumi Nr.264 „Īpaši aizsargājamo dabas teritoriju vispārējie aizsardzības un izmantošanas noteikumi”, kā arī jau apstiprinātie īpaši aizsargājamo dabas teritoriju individuālie aizsardzības un izmantošanas noteikumi un dabas aizsardzības plāni.

Lai uzlabotu hidroekoloģisko situāciju Lubāna ezerā un Lubāna mitrējā kopumā, ierosinām konceptuāli paredzēt Aiviekstes iztekas atjaunošanu, pārgāznes un zivju ceļa izveidošanu iztekā optimāla ūdens līmeņa uzturēšanai Lubāna ezerā un Aiviekstes upē un zivju dabiskās migrācijas nodrošināšanai.

### SANĒMTS

Madonas novada pašvaldībā

20.02. g. M. Šķiņča  
Reģ. Nr. MNP/2.1.3.1/11/415

Par Madonas novada teritorijā esošajām īpaši aizsargājamām dabas teritorijām sniedzam sekojošu informāciju:

Aizsargājamo ainavu apvidi:

Aizsargājamo ainavu apvidus Vestiena (Aronas, Bērzaunes, Vestienas pagasts; *Ērgļu novada Jumurdas, Ērgļu pagasts*).

Natura 2000 teritorija kopš 2004. gada.

Individuālie aizsardzības un izmantošanas noteikumi nav izstrādāti.

Dabas aizsardzības plāns – izstrādes procesā.

Dabas rezervāti:

**Krustkalnu dabas rezervāts** (Ļaudonas, Mārcienas pagasts);

Natura 2000 teritorija kopš 2004. gada.

Krustkalnu dabas rezervāta likums spēkā kopš 30.04.2009.

Dabas aizsardzības plāns (2006.-2010. gadam).

**Teiču dabas rezervāts** (Barkavas, Mētrienas pagasts; *Varakļānu novada Murmastienes, Varakļānu pagasts, Krustpils novada Atašienes pagasts*).

Natura 2000 teritorija kopš 2004. gada.

Teiču dabas rezervāta likums spēkā kopš 15.05.2008.

Dabas aizsardzības plāns (2006.-2010. gadam).

Dabas parki:

**DP Driksnas sils** (Ļaudonas pagasts)

Natura 2000 teritorija kopš 2004. gada.

Teritorijai ir izstrādāti individuālie aizsardzības un izmantošanas noteikumi (Ministru Kabineta noteikumi Nr.687, 09.10.2007).

Dabas aizsardzības plāns (2005.-2014. gadam).

**DP Aiviekstes paliene** (Ļaudonas, Praulienas, Mētrienas pagasts)

Natura 2000 teritorija kopš 2004. gada.

Individuālie aizsardzības un izmantošanas noteikumi nav izstrādāti.

Dabas aizsardzības plāns nav izstrādāts.

**DP Kuja** (Praulienas, Sarkaņu pagasts)

Natura 2000 teritorija kopš 2004. gada.

Individuālie aizsardzības un izmantošanas noteikumi nav izstrādāti.

Dabas aizsardzības plāns (2008.-2020. gadam).

**DP Gaiziņkalns** (Aronas, Bērzaunes, Vestienas pagasts)

Ietilpst Aizsargājamo ainavu apvidū „Vestiena”.

Individuālie aizsardzības un izmantošanas noteikumi nav izstrādāti.

Dabas aizsardzības plāns (2004.-2009. gadam).

Dabas liegumi:

**DL Lielsalas purvs** (Barkavas pagasts)

Natura 2000 teritorija kopš 2004. gada.

Individuālie aizsardzības un izmantošanas noteikumi nav izstrādāti.

Dabas aizsardzības plāns nav izstrādāts.



**DL Barkavas ozolu audze** (Barkavas pagasts, *Varakļānu novada Murmastienes pagasts*)

Natura 2000 teritorija kopš 2004. gada.

Individuālie aizsardzības un izmantošanas noteikumi nav izstrādāti.

Dabas aizsardzības plāns (2007.-2017. gadam).

**DL Lubāna mitrājs** (Barkavas, Ošupes pagasts; *Gulbenes novada Stradu, Daukstu pagasts, Rugāju novada Lazdukalna, Rugāju pagasts, Balvu novada Bērzpils, Krišjāņu pagasts, Lubāna novada Indrānu pagasts, Varakļānu novada Varakļānu pagasts, Viļānu novada Dekšāres pagasts, Rēzeknes novada Naģļu, Gaigalavas pagasts*).

Natura 2000 teritorija kopš 2009. gada.

Teritorijai ir izstrādāti individuālie aizsardzības un izmantošanas noteikumi (MK Noteikumi Nr.135, 10.02.2009). Dabas aizsardzības plāns nav izstrādāts.

**DL Nesaules kalns** (Aronas pagasts)

Natura 2000 teritorija kopš 2004. gada.

Individuālie aizsardzības un izmantošanas noteikumi nav izstrādāti.

Dabas aizsardzības plāns nav izstrādāts.

**DL Vesetas palienes purvs** (Kalsnavas pagasts; *Pļaviņu novada Vietalvas, Aiviekstes pagasts*)

Natura 2000 teritorija kopš 2004. gada.

Individuālie aizsardzības un izmantošanas noteikumi nav izstrādāti.

Dabas aizsardzības plāns (2005.-2015. gadam).

**DL Kāla ezera salas** (Vestienas pagasts)

Ietilpst aizsargājamo ainavu apvidū „Vestiena”.

Individuālie aizsardzības un izmantošanas noteikumi nav izstrādāti.

Dabas aizsardzības plāns (2007.-2017. gadam).

**DL Ilziņa ezers** (Vestienas pagasts)

Ietilpst aizsargājamo ainavu apvidū Vestiena.

Individuālie aizsardzības un izmantošanas noteikumi nav izstrādāti.

Dabas aizsardzības plāns (2008.-2020. gadam).

**Dabas pieminekļi**

-alejas

Vestienas muižas aleja (Vestienas pagasts).

Dzelzavas muižas aleja (Dzelzavas pagasts).

-dendroloģiskie stādījumi

Kalsnavas dendrārijs (Kalsnavas pagasts; *Pļaviņu novada Aiviekstes pagasts*)

Dabas aizsardzības plāns izstrādāts 2006.-2016. gadam.

Plānošanas un ekspertīzes daļas vadītājs

Uģis Bergmanis

Anita Namatēva, vecākā eksperte  
tālr.: 64807206, mob. tālr.: 29214170  
e-pasts: [anita.namateva@daba.gov.lv](mailto:anita.namateva@daba.gov.lv)



# MADONAS NOVADA PAŠVALDĪBA

Reģ. Nr. 90000054572

Saieta laukums 1, Madona, Madonas novads, LV-4801  
t. 64860090, fakss 64860079, e-pasts: dome@madona.lv

17.01.2011. Nr. D11NP/2011.01.13.4./11/157

**SIA Lattelecom**

Dzirnavu iela 105,  
Rīga, LV-1011

## ***Par Madonas novada teritorijas plānojuma izstrādes uzsākšanu un informācijas un/vai nosacījumu izsniegšanu***

Saskaņā ar Madonas novada domes 2010.gada 28.decembra lēmumu „Par Madonas novada teritorijas plānojuma 2013.-2025.gadiem izstrādes uzsākšanu” (domes sēdes protokols Nr.25, 5.p.) un lēmuma 1. pielikumu „Darba uzdevums Madonas novada teritorijas plānojuma 2013.-2025.gadiem izstrādei” ir uzsākta Madonas novada teritorijas plānojuma 2013.-2025.gadiem izstrāde.

Pamatojoties uz Latvijas Republikas Ministru kabineta 2009.gada 6.oktobra noteikumiem Nr.1148 „Vietējās pašvaldības teritorijas plānošanas noteikumi” 13. punktu, lūdzam izsniegt informāciju un/vai nosacījumus Madonas novada teritorijas plānojuma 2013.-2025.gadiem izstrādei.

Pielikumā: 1. Madonas novada domes 2010.gada 28.decembra sēdes protokola Nr.25 5.punkta „Par Madonas novada teritorijas plānojuma 2013.-2025.gadiem izstrādes uzsākšanu” izraksta kopija un lēmuma 1.pielikuma „Darba uzdevums Madonas novada teritorijas plānojuma 2013.-2025.gadiem izstrādei” kopija uz 10 lpp.

Izpilddirektors:

Ā. Vilšķērsts

I.Škinča tel. 25615880



SIA Lattelecom  
Vienotais reģ. nr. 40003052786  
PVN reģ. nr. LV40003052786

Dzirnavu iela 105, Rīga LV 1011  
Tālr: +371 67055000  
Fakss: +371 67055481

lattelecom@lattelecom.lv  
www.lattelecom.lv

lattelecom

*J. Štāls*  
*Rīgas*  
*04.02.2011g* ↑

Rīgā

28.01.2011.  
Nr. 1226-1

**God. Ā. Vilškersta k-gam**  
Madonas novada pašvaldības  
izpilddirektoram  
Saieta laukums 1, Madona, LV-4801

### Par nosacījumiem Madonas novada teritorijas plānojuma izstrādei

Atbildot uz Jūsu 17.01.2011. vēstuli Nr.MNP/2.1.3.1/11/151 informējam, ka izstrādājot novada teritorijas plānojumu un veicot būvniecības darbus, jāievēro šādi vispārīgi nosacījumi:

- visi būvniecības darbi jāveic atbilstoši spēkā esošajiem būvnormatīviem, kā arī ievērojot LR „Aizsargjoslu likuma” 14.panta (Aizsargjoslas gar elektronisko sakaru tīkliem), 35.panta (Vispārīgie aprobežojumi aizsargjoslās) un 43.panta (Aprobežojumi aizsargjoslās gar elektronisko sakaru tīkliem) noteiktās prasības;
- teritorijas aizsargjoslu plānā jābūt atzīmētām elektronisko sakaru tīklu un objektu aizsargjoslām;
- privātiem elektronisko sakaru tīkliem, kurus paredzēts pieslēgt SIA *Lattelecom* vai jebkuram citam publiskajam elektronisko sakaru tīklam, jāatbilst Sabiedrisko pakalpojumu regulēšanas komisijas apstiprinātajiem „Noteikumiem par privātā elektronisko sakaru tīkla pieslēgšanu publiskajam elektronisko sakaru tīklam” (SPRK 18.05.2005. Padomes sēdes lēmums Nr.111, protokols Nr. 24(233) p.9), kuros norādīta privātā elektronisko sakaru tīkla pieslēgšanas kārtība;
- ja ar privātā tīkla īpašnieku noslēgts līgums „Par elektronisko sakaru tīkla robežu”, tad iekšējie telpu un teritoriju telefonizācijas darbi jāveic ēkas vai teritorijas saimniekam saskaņā ar šo noslēgto robežlīgumu;
- lielos uzņēmumos būtu jānodrošina atsevišķa telpa telekomunikāciju iekārtām, atsevišķā gadījumā arī līniju ievadiem;
- privātie un publiskie elektronisko sakaru tīkli jāierīko un jāizbūvē atbilstoši Ministru kabineta apstiprinātajiem «Elektronisko sakaru tīklu ierīkošanas un būvniecības kārtība» (MK noteikumi Nr.256) un „Noteikumi par Latvijas būvnormatīvu LBN 262-05 ”Elektronisko sakaru tīkli” (MK noteikumi Nr.257);
- lai veiktu elektronisko sakaru tīkla infrastruktūras attīstības plānošanu un pakalpojumu nodrošināšanu, vēlams savlaicīgi informēt SIA *Lattelecom* par novada attīstības plānā iekļauto jauno dzīvojamo māju un uzņēmējdarbības objektu celtniecību;
- katra kalendārā gada beigās vēlams informēt SIA *Lattelecom* par nākamajā gadā plānoto ielu un teritoriju rekonstrukciju.

**SANĒMTS**

Madonas novada pašvaldībā

20 11. g. 3. februārī  
Reģ. Nr. MNP/2.1.3.1/11/322


Novada teritoriju un detālplānojuma izstrādes jautājumos, kā arī par elektronisko sakaru tīklu aizsargjoslām un elektronisko sakaru infrastruktūras objektu informatīvajiem materiāliem, lūdzu, kontaktēties ar SIA *Citrus Solutions* Austrumlatvijas tīklu uzturēšanas nodaļas vadošo līniju inženieri **Ilmāru Krūmiņu**, tālr. 64471567, mob. 26434116. Minētajai kontaktpersonai nepieciešams iesniegt teritoriju plānus mērogā 1:10000, (ciemati 1:2000, vai lielākā mērogā) ciparu formātā vai krāsainas izdrukas veidā.

Lai saskaņā ar Ministru kabineta apstiprinātajiem noteikumiem Nr. 1148 («Vietējās pašvaldības teritorijas plānojuma noteikumi») Jūs saņemtu atzinumu no SIA *Lattelecom* par izstrādāto teritoriālo plānojumu, materiālus, lūdzu, iesniegt SIA *Lattelecom* Komercedienesta Optikas tehnoloģiju biznesa daļas direktoram **Raivim Mackevičam** Rīgā, Dzirnau ielā 105, LV-1011.

Ja tiek vai tiks plānota Madonas novada teritoriju infrastruktūras attīstība, ņemot vērā elektronisko sakaru pakalpojumu pieejamību un nepieciešamību, SIA *Lattelecom* ir vienmēr gatavs piedāvāt savu līdzdalību šo projektu realizācijas apspriešanā un izvērtēšanā. Par teritorijas attīstības plānā iekļauto jauno dzīvojamo māju un uzņēmējsabiedrības objektu celtniecību, lūdzam Jūs sazināties ar SIA *Lattelecom* Optikas tehnoloģiju biznesa daļas Līniju risinājumu attīstības nodaļas vadītāju **Jāni Zemnieku**, tālr. 67055647, e-pasts: [janis.zemnieks@lattelecom.lv](mailto:janis.zemnieks@lattelecom.lv). Tāpat, kā vienu no iespējamiem risinājumiem, lai īstenotu infrastruktūras attīstības pasākumus, iesakām izvērtēt iespējas piesaistīt Eiropas Savienības struktūrfondu finansējumu.

Ar cieņu,

SIA *Lattelecom*  
Optikas tehnoloģiju biznesa daļas direktors



Raivis Mackevičs

Sagatavoja:  
A. Bebris  
Tālr. 67280018





# MADONAS NOVADA PAŠVALDĪBA

Reģ. Nr. 90000054572

Saieta laukums 1, Madona, Madonas novads, LV-4801  
t. 64860090, fakss 64860079, e-pasts: dome@madona.lv

17.02.2012. Nr. TXPA.13.1.12/425

**SIA „Latt telecom”**  
Dzirnavu iela 105,  
Rīga, LV-1011

## *Par informāciju teritorijas plānojuma izstrādei*

Madonas novada pašvaldība ir saņēmusi Jūsu SIA „Latt telecom” 28.01.2011.g. vēstuli Nr. 1226-1 ar nosacījumiem Madonas novada teritorijas plānojuma 2013.-2025.gadiem izstrādei.

Lai izpildītu nosacījumus un Madonas novada teritorijas plānojumā attēlotu elektronisko sakaru tīklu un elektronisko sakaru infrastruktūras objektu aizsargjoslas, lūdzam SIA “Latt telecom” izsniegt informāciju vektordatu formātā (ArcGIS ģeodatu bāzes, SHP, DGN vai DWG ar piesaiesti LKS – 92 koordinātu sistēmai) par Madonas novada teritorijā esošajiem elektronisko sakaru tīkliem un elektronisko sakaru objektiem, kā arī informāciju par plānotajām darbībām/aktivitātēm laika periodā līdz 2020.gadam .

Madonas novada pašvaldības  
Izpilddirektors

Ā.Vilšķērsts

I.Gleizde  
tel. 25615880  
ilona.gleizde@madona.lv

SIA Lattelecom  
Vienotais reģ. nr. 40003052786  
PVN reģ. nr. LV40003052786

Dzirnavu iela 105, Rīga LV 1011  
Tālr.: +371 67055000  
Fakss: +371 67055481

lattelecom@lattelecom.lv  
www.lattelecom.lv

Rīgā  
23.03.2012.  
Nr.3214-1  
Uz 17.02.2012. vēstuli Nr. MNP/2-1' 3.1/12/425

*L. Gleizeris*  
*Riabin*  
10.04.2012.  
**lattelecom**

**God. Ā. Vilšķērsta k-gam**  
Madonas novada pašvaldības  
izpilddirektoram.  
Saieta laukums 1, Madona,  
Madonas novads, LV-4801

### Par informāciju teritorijas plānojuma izstrādei

#### God. Ā. Vilšķērsta k-gs.

Atsaucoties uz Jūsu 17.02.2012. vēstuli Nr. MNP/2-1' 3.1/12/425 informēju Jūs, ka ir sagatavoti prasītie ģeotelpiskie dati vektordatu formātā par Madonas novada teritorijā esošajiem SIA Lattelecom piederošajiem telekomunikāciju tīkla objektiem, kas izraisa aizsargjoslas, šobrīd mūsu rīcībā esošajā apmērā.

Dati .dgn formātā ir nosūtīti uz Madonas novada domes e-pasta adresi [dome@madona.lv](mailto:dome@madona.lv)

Ja tiek vai tiks plānota Madonas novada teritorijas infrastruktūras attīstība, ņemot vērā elektronisko sakaru pakalpojumu pieejamību un nepieciešamību, SIA Lattelecom ir vienmēr gatavs piedāvāt savu līdzdalību šo projektu realizācijas apspriešanā un izvērtēšanā.

SIA Lattelecom patlaban veic optiskā tīkla izbūves darbus Madonas pilsētas daudzdzīvokļu mājās. Līdz š. g. 30.maijam ir plānots pieslēgt optiskajam tīklam mājas ar >30 dzīvokļiem, bet līdz gada beigām pārējās daudzdzīvokļu (>10 dz.) mājas

Par Madonas novada teritorijas attīstības plānā iekļauto jauno dzīvojamo māju un uzņēmējdarbības objektu celtniecību lūdzam Jūs sazināties ar SIA Lattelecom Komercedienesta Reģionālā biznesa attīstības daļas Līniju risinājumu attīstības sektora vadītāju **Jāni Zemnieku**, tālr. 67055647, e-pasts: [janis.zemnieks@lattelecom.lv](mailto:janis.zemnieks@lattelecom.lv) Tāpat, kā vienu no iespējamiem risinājumiem, lai īstenotu infrastruktūras attīstības pasākumus, iesakām izvērtēt iespējas piesaistīt Eiropas Savienības struktūrfondu finansējumu.

Ja nepieciešama informācija par novada teritorijā esošajiem elektronisko sakaru infrastruktūras objektiem, lūdzu, saņemt precīzu informāciju SIA *Lattelecom* Tīkla informācijas un līniju aizsardzības nodaļā Madonā, Saules ielā 17, kontaktpersona **Sandis Lasmans** tālr. 29465975, e-pasts: [Sandis.Lasmans@lattelecom.lv](mailto:Sandis.Lasmans@lattelecom.lv).

Ar cieņu,

**Adrians Jurciks**  
SIA Lattelecom  
Reģionālā biznesa attīstības daļas  
Tīkla informācijas un līniju aizsardzības nodaļas vadītājs

Sagatavoja:  
L. Bērziņa  
67051172

**SANĒMTS**

Madonas novada pašvaldībā

20.12.g. 5. aprīlī  
Reģ. Nr. MNP/2-1'3.1/12/937

26.03





# MADONAS NOVADA PAŠVALDĪBA

Reģ. Nr. 90000054572

Saieta laukums 1, Madona, Madonas novads, LV-4801  
t. 64860090, fakss 64860079, e-pasts: dome@madona.lv

17.01.2011. Nr. D/NO/a.d.3.a./11/152

**Latvijas Mobilais Telefons SIA**

Ropažu iela 6,  
Rīga, LV-1039

## ***Par Madonas novada teritorijas plānojuma izstrādes uzsākšanu un informācijas un/vai nosacījumu izsniegšanu***

Saskaņā ar Madonas novada domes 2010.gada 28.decembra lēmumu „Par Madonas novada teritorijas plānojuma 2013.-2025.gadiem izstrādes uzsākšanu” (domes sēdes protokols Nr.25, 5.p.) un lēmuma 1. pielikumu „Darba uzdevums Madonas novada teritorijas plānojuma 2013.-2025.gadiem izstrādei” ir uzsākta Madonas novada teritorijas plānojuma 2013.-2025.gadiem izstrāde.

Pamatojoties uz Latvijas Republikas Ministru kabineta 2009.gada 6.oktobra noteikumiem Nr.1148 „Vietējās pašvaldības teritorijas plānošanas noteikumi” 13. punktu, lūdzam izsniegt informāciju un/vai nosacījumus Madonas novada teritorijas plānojuma 2013.-2025.gadiem izstrādei.

Pielikumā: 1. Madonas novada domes 2010.gada 28.decembra sēdes protokola Nr.25 5.punkta „Par Madonas novada teritorijas plānojuma 2013.-2025.gadiem izstrādes uzsākšanu” izraksta kopija un lēmuma 1.pielikuma „Darba uzdevums Madonas novada teritorijas plānojuma 2013.-2025.gadiem izstrādei” kopija uz 10 lpp.

Izpilddirektors:

Ā.Vilšķērsts

I.Škinča tel. 25615880



J. Šūnīcai

Rēķinai

Rīgā,

2011.gada 24.janvārī, Nr. 110/2N 25.01.2011g.

Uz 17.01.2011. vēstuli Nr. P/NP/2.1.3.1./11/152

### MADONAS NOVADA PAŠVALDĪBAI

Saieta laukums 1,  
Madona,  
Madonas novads,  
LV-4801

Par nosacījumiem Madonas novada teritorijas plānojuma izstrādei

Sakarā ar Jūsu 17.01.2011. vēstuli Nr. P/NP/2.1.3.1./11/152 par Madonas novada teritorijas plānojuma 2013.-2025.gadiem izstrādes uzsākšanu, informējam, ka Madonas novada teritorijā atrodas "Latvijas Mobilais Telefons" SIA piederoši nekustamie īpašumi:

- zemes gabals "LMT tornis", kadastra Nr.7044 008 0300, adrese – "LMT tornis", Barkavas pagasts, Madonas novads, un uz tā esošas būves- radiotornis un konteiners;
- zemes gabals "LMT tornis", kadastra Nr.7046 001 0130, adrese – "LMT tornis", Bērzaunes pagasts, Madonas novads, un uz tā esošas būves- radiotornis un konteiners;
- zemes gabals "LMT Sakari", kadastra Nr.7050 005 0212, adrese – "LMT Sakari", Dzelzavas pagasts, Madonas novads, un uz tā esošas būves- radiotornis un konteiners;
- zemes gabals "Sakarnieki", kadastra Nr.7062 009 0136, adrese – "Sakarnieki", Kalsnavas pagasts, Madonas novads, un uz tā esošas būves- radiotornis un konteiners.
- zemes gabals "LMT tornis", kadastra Nr.7068 012 0142, adrese – "LMT tornis", Liezēres pagasts, Madonas novads, un uz tā esošas būves- radiotornis un konteiners;
- zemes gabals "LMT Tornis", kadastra Nr.7070 007 0481, adrese – "LMT Tornis", Ļaudonas pagasts, Madonas novads, un uz tā esoša LMT bāzes stacija, kura sastāv no būvēm-radiomasta H=100m un aparatūras konteīnera;
- zemes gabals "LMT Tornis", kadastra Nr.7076 008 0435, adrese – "LMT Tornis", Mētrienas pagasts, Madonas novads, un uz tā esoša LMT bāzes stacija, kura sastāv no būvēm-radiotorņa H=72m un aparatūras konteīnera;
- zemes gabals "LMT tornis", kadastra Nr.7086 010 0252, adrese – "LMT tornis", Praulienas pagasts, Madonas novads, un uz tā esošas būves- radiotornis un konteiners;
- zemes gabals "LMT Sakari", kadastra Nr.7086 016 0175, adrese – "LMT Sakari", Praulienas pagasts, Madonas novads, un uz tā esošas būves- radiotornis un konteiners;
- zemes gabals "LMT Sakari", kadastra Nr.7090 004 0082, adrese – "LMT Sakari", Sarkaņu pagasts, Madonas novads, un uz tā esošas būves- radiotornis un konteiners.

Zemes gabalos izvietotajām būvēm, saskaņā ar LR spēkā esošajiem normatīvajiem aktiem, ir nosakāmas ekspluatācijas aizsargjoslas gar telekomunikāciju tīklu līnijām.

REĢISTRĒTS

Madonas novada pašvaldība

20 11.g. 25. janvārī

Reģ. nr. MNP/16.13.1/11/245



Izstrādājot Madonas novada teritorijas plānojumu, lūdzam paredzēt iespēju Madonas novada teritorijā uzstādīt un ekspluatēt publiskā mobilo elektronisko sakaru tīkla iekārtas un ar to saistītās inženierkomunikācijas, publiskā mobilo elektronisko sakaru iekārtas un ar to saistītās inženierkomunikācijas iespēju robežās paredzot esošu komunikāciju- elektroapgādes tīklu, un piebraucamo autoceļu tuvumā.

Ņemot vērā inženiertehnisko apgādes tīklu un to objektu, t.sk. telekomunikāciju līniju, torņu un antenu mastu, tehniskos rādītājus, ierosinām Madonas novada teritorijas plānojumā noteikt, ka apbūves teritorijās, kur atļautā izmantošana ir inženiertehniskās apgādes tīkli un to objekti, kuros ietilpst arī telekomunikāciju līnijas, torņi un antenu masti, jaunveidojamā zemesgabala minimālā platība ir līdz 600 m<sup>2</sup> vai, ka ierobežojumi- jaunveidojamā zemesgabala minimālā platība un apbūves raksturīgais rādītājs (būvju maksimālais augstums m), nav attiecināmi uz inženiertehniskās apgādes tīkliem un to objektiem.


Ar cieņu –

“Latvijas Mobilais Telefons” SIA  
Administratīvā dienesta direktors



J.Briedis

V.Belogradova,  
67773611



# MADONAS NOVADA PAŠVALDĪBA

Reģ. Nr. 90000054572

Saieta laukums 1, Madona, Madonas novads, LV-4801  
t. 64860090, fakss 64860079, e-pasts: dome@madona.lv

17.01.2011. Nr. *2011/2.03.9./11/153*

**SIA „Bite Latvija”**

Uriekstes iela 2a  
LV-1005, Rīga

## ***Par Madonas novada teritorijas plānojuma izstrādes uzsākšanu un informācijas un/vai nosacījumu izsniegšanu***

Saskaņā ar Madonas novada domes 2010.gada 28.decembra lēmumu „Par Madonas novada teritorijas plānojuma 2013.-2025.gadiem izstrādes uzsākšanu” (domes sēdes protokols Nr.25, 5.p.) un lēmuma 1. pielikumu „Darba uzdevums Madonas novada teritorijas plānojuma 2013.-2025.gadiem izstrādei” ir uzsākta Madonas novada teritorijas plānojuma 2013.-2025.gadiem izstrāde.

Pamatojoties uz Latvijas Republikas Ministru kabineta 2009.gada 6.oktobra noteikumiem Nr.1148 „Vietējās pašvaldības teritorijas plānošanas noteikumi” 13. punktu, lūdzam izsniegt informāciju un/vai nosacījumus Madonas novada teritorijas plānojuma 2013.-2025.gadiem izstrādei.

Pielikumā: 1. Madonas novada domes 2010.gada 28.decembra sēdes protokola Nr.25 5.punkta „Par Madonas novada teritorijas plānojuma 2013.-2025.gadiem izstrādes uzsākšanu” izraksta kopija un lēmuma 1.pielikuma „Darba uzdevums Madonas novada teritorijas plānojuma 2013.-2025.gadiem izstrādei” kopija uz 10 lpp.

Izpilddirektors:

Ā. Vilšķērsts

I.Škinča tel. 25615880





# MADONAS NOVADA PAŠVALDĪBA

Reģ. Nr. 90000054572

Saieta laukums 1, Madona, Madonas novads, LV-4801  
t. 64860090, fakss 64860079, e-pasts: dome@madona.lv

17.01.2011. Nr.

*DNP/a-3-1./19/154*

**SIA "Tele2"**

Mūkusalas iela 41b,  
Rīga, LV-1004

## ***Par Madonas novada teritorijas plānojuma izstrādes uzsākšanu un informācijas un/vai nosacījumu izsniegšanu***

Saskaņā ar Madonas novada domes 2010.gada 28.decembra lēmumu „Par Madonas novada teritorijas plānojuma 2013.-2025.gadiem izstrādes uzsākšanu” (domes sēdes protokols Nr.25, 5.p.) un lēmuma 1. pielikumu „Darba uzdevums Madonas novada teritorijas plānojuma 2013.-2025.gadiem izstrādei” ir uzsākta Madonas novada teritorijas plānojuma 2013.-2025.gadiem izstrāde.

Pamatojoties uz Latvijas Republikas Ministru kabineta 2009.gada 6.oktobra noteikumiem Nr.1148 „Vietējās pašvaldības teritorijas plānošanas noteikumi” 13. punktu, lūdzam izsniegt informāciju un/vai nosacījumus Madonas novada teritorijas plānojuma 2013.-2025.gadiem izstrādei.

Pielikumā: 1. Madonas novada domes 2010.gada 28.decembra sēdes protokola Nr.25 5.punkta „Par Madonas novada teritorijas plānojuma 2013.-2025.gadiem izstrādes uzsākšanu” izraksta kopija un lēmuma 1.pielikuma „Darba uzdevums Madonas novada teritorijas plānojuma 2013.-2025.gadiem izstrādei” kopija uz 10 lpp.

Izpilddirektors:

Ā.Vilšķērsts

I.Škinča tel. 25615880



# MADONAS NOVADA PAŠVALDĪBA

Reģ. Nr. 90000054572

Saieta laukums 1, Madona, Madonas novads, LV-4801  
t. 64860090, fakss 64860079, e-pasts: dome@madona.lv

17.01.2011. Nr. 8100/9.4.3 1. /11/156

**Latvijas Republikas  
Satiksmes ministrijai**

Gogoļa iela 3,  
Rīga, LV - 1743

***Par Madonas novada teritorijas plānojuma  
izstrādes uzsākšanu un informācijas un/vai nosacījumu izsniegšanu***

Saskaņā ar Madonas novada domes 2010.gada 28.decembra lēmumu „Par Madonas novada teritorijas plānojuma 2013.-2025.gadiem izstrādes uzsākšanu” (domes sēdes protokols Nr.25, 5.p.) un lēmuma 1. pielikumu „Darba uzdevums Madonas novada teritorijas plānojuma 2013.-2025.gadiem izstrādei” ir uzsākta Madonas novada teritorijas plānojuma 2013.-2025.gadiem izstrāde.

Pamatojoties uz Latvijas Republikas Ministru kabineta 2009.gada 6.oktobra noteikumiem Nr.1148 „Vietējās pašvaldības teritorijas plānošanas noteikumi” 13. punktu, lūdzam izsniegt informāciju un/vai nosacījumus Madonas novada teritorijas plānojuma 2013.-2025.gadiem izstrādei.

Pielikumā: 1. Madonas novada domes 2010.gada 28.decembra sēdes protokola Nr.25 5.punkta „Par Madonas novada teritorijas plānojuma 2013.-2025.gadiem izstrādes uzsākšanu” izraksta kopija un lēmuma 1.pielikuma „Darba uzdevums Madonas novada teritorijas plānojuma 2013.-2025.gadiem izstrādei” kopija uz 10 lpp.

Izpilddirektors:

Ā. Vilškersts

I.Škinča tel. 25615880





*J. Šķiņģi  
Rīgas.*

*21.02.2011.*

## LATVIJAS REPUBLIKAS SATIKSMES MINISTRIJA



Gogoļa ielā 3, Rīgā, LV-1743, tālr. 67028210, fakss 67217180, e-pasts: satiksmes.ministrija@sam.gov.lv

Rīgā 16.02.2011. Nr. 15-01/772  
uz 17.01.2011. Nr. P/WP/2.13.1/11/156

Madonas novada domei

### Par Madonas novada teritorijas plānojumu

Satiksmes ministrija sniedz šādu informāciju un nosacījumus Madonas novada teritorijas plānojuma (turpmāk – plānojums) izstrādei.

Izstrādājot plānojumu, lūdzam neplānot jaunas apdzīvotas vietas tiešā valsts autoceļu tuvumā, kas varētu veicināt satiksmes organizācijas pasliktināšanos uz valsts autoceļiem.

Plānojumā jāparedz, ka, ja tiek izstrādāts detālplānojums, tam jāaptver teritorija, kas nodrošina atsevišķu zemes vienību funkcionālu sasaisti funkcionālās telpas ietvaros, lai veidotu racionālu piekļūšanu un lai veidotos pamatota transporta shēma. Detālplānojuma teritorijas robežās ir jāiekļauj visi nekustamie īpašumi, kurus tieši var skart detālplānojuma risinājums.

Vienlaikus vēršam jūsu uzmanību, ka 2010. gada 10. jūnijā Saeima ir apstiprinājusi Latvijas ilgtspējīgas attīstības stratēģiju „Latvija 2030”. Attīstības plānošanas sistēmas likuma 12.panta otrajā daļā noteikts, ka Latvijas ilgtspējīgas attīstības stratēģija (turpmāk – LIAS) nosaka valsts ilgtermiņa attīstības prioritātes un telpiskās attīstības perspektīvu.

Teritorijas plānošanas likuma 6.panta septītajā daļā noteikts, ka izstrādājot zemāka līmeņa teritorijas plānojumu, ievēro spēkā esošo augstāka līmeņa teritorijas plānojumu. Saskaņā ar šā paša likuma 5.pantā noteikto, teritorijas plānošanu nacionālajā līmenī īsteno ar LIAS. Līdz ar to, izstrādājot Madonas novada teritorijas plānojumu, ir jāņem vērā LIAS noteiktie telpiskās attīstības galvenie principi ilgtspējīgai un līdzsvarotai attīstībai.

Vēlamies jūs informēt, ka Satiksmes ministrija ir izstrādājusi nacionālas nozīmes transporta infrastruktūras attīstībai nepieciešamo teritoriju informācijas sistēmu, kurā ir apkopoti arī pašvaldību teritoriju plānojumi, jo, plānojot

**SANEMTS**

Madonas novada pašvaldībā

20 11. g. 18. februārī

Reģ. Nr. MNP/2.13.1/11/478

transporta infrastruktūras attīstību, ir nepieciešams izvērtēt plāņos paredzēto pašvaldības teritorijas attīstību. Tāpēc pēc plāņuma apstiprināšanas lūdzam tā grafisko daļu iesniegt ministrijā elektroniskā formā (\*.pdf un arī vektordatos \*.dgn, \*.dxf vai \*.dwg formātos).


Valsts sekretārs



A. Matīss

Dolģe 67028030  
[daiga.dolge@sam.gov.lv](mailto:daiga.dolge@sam.gov.lv)





# MADONAS NOVADA PAŠVALDĪBA

Reģ. Nr. 90000054572

Saieta laukums 1, Madona, Madonas novads, LV-4801  
t. 64860090, fakss 64860079, e-pasts: dome@madona.lv

17.01.2011. Nr. *PNP/2010.31/11/87*

**VAS "Latvijas Dzelzceļš"**

Gogoļa iela 3,  
Rīga, LV - 1547

***Par Madonas novada teritorijas plānojuma  
izstrādes uzsākšanu un informācijas un/vai nosacījumu izsniegšanu***

Saskaņā ar Madonas novada domes 2010.gada 28.decembra lēmumu „Par Madonas novada teritorijas plānojuma 2013.-2025.gadiem izstrādes uzsākšanu” (domes sēdes protokols Nr.25, 5.p.) un lēmuma 1. pielikumu „Darba uzdevums Madonas novada teritorijas plānojuma 2013.-2025.gadiem izstrādei” ir uzsākta Madonas novada teritorijas plānojuma 2013.-2025.gadiem izstrāde.

Pamatojoties uz Latvijas Republikas Ministru kabineta 2009.gada 6.oktobra noteikumiem Nr.1148 „Vietējās pašvaldības teritorijas plānošanas noteikumi” 13. punktu, lūdzam izsniegt informāciju un/vai nosacījumus Madonas novada teritorijas plānojuma 2013.-2025.gadiem izstrādei.

Pielikumā: 1. Madonas novada domes 2010.gada 28.decembra sēdes protokola Nr.25 5.punkta „Par Madonas novada teritorijas plānojuma 2013.-2025.gadiem izstrādes uzsākšanu” izraksta kopija un lēmuma 1.pielikuma „Darba uzdevums Madonas novada teritorijas plānojuma 2013.-2025.gadiem izstrādei” kopija uz 10 lpp.

Izpilddirektors:

Ā.Vilšķērsts

I.Škinča tel. 25615880



VALSTS AKCIJU SABIEDRĪBA

LATVIJAS DZELZCEĻŠ

Reģ. Nr. 40003032065

Gogoļa ielā 3, Rīgā, LV-1547. Tālruni: 67234940, 67232144, 67233743. Fakss: 67234327. E-pasts: info@ldz.lv  
Norēķinu konts LV29RIKO0002013099850 A/S "DnB NORD Banka" kods: RIKOLV2X

Rīgā

01. 02. 2011.

Nr. DNR-2/32-2011

Madonas novada pašvaldības  
Izpildītorei A. Vilšķerštam  
Saieta laukums 1, Madona,  
Madonas novads, LV-4801

Par Madonas novada teritorijas plānojuma  
izstrādes nosacījumu izsniegšanu

Valsts akciju sabiedrībā „Latvijas dzelzceļš” ir izskatīts Jūsu 2011.gada 17.janvāra iesniegums Nr. MNP/2.1.3.1./11/157 par nosacījumu izsniegšanu Madonas novada teritorijas plānojuma 2013.-2025. gadam izstrādei, kura ir uzsākta pamatojoties uz Madonas novada domes 2010.gada 28.decembra lēmumu (domes sēdes protokols Nr.25,5.p.) un apstiprināto plānojuma izstrādes darba uzdevumu.

Madonas novada teritorijā ir izvietota reģionālās (valsts) nozīmes III. kategorijas dzelzceļa sliežu iecirknis Pļaviņas-Gulbene. Līdz ar to teritorijas plānojuma grozījumu izstrādē ir jāievēro normatīvo aktu prasības, kas nosaka dzelzceļa zemes nodalījuma joslas, dzelzceļa ekspluatācijas aizsargjoslas un drošības aizsargjoslas gar dzelzceļiem, pa kuriem pārvadā naftu, naftas produktus, bīstamas ķīmiskas vielas un produktus, prasības.

Madonas novada teritorijas plānojuma izstrādei nosakām sekojošus nosacījumus:

1. Izstrādāt aizsargjoslu plānu, norādot dzelzceļa ekspluatācijas un drošības aizsargjoslas atbilstoši Aizsargjoslu likuma prasībām, apdzīvotās vietās ekspluatācijas aizsargjoslas platumu noteikt 50m no malējās sliedes, bet ne mazāk kā dzelzceļa zemes nodalījuma joslas platumu attiecīgajā pusē, drošības aizsargjoslu -25 m, bet ārpus apdzīvotām vietām ekspluatācijas aizsargjoslu noteikt 100m no galvenā ceļa malējās sliedes, drošības aizsargjoslu - 50m.
2. Publiskās lietošanas dzelzceļa infrastruktūras zemes nodalījuma joslā neplānot jaunas būves, t.sk. ielas, inženierkomunikācijas, ietves, veloceliņus.
3. Ievērot Dzelzceļa likuma 15.,16., 17.,18.,19., 20., 21. un 22. panta prasības.
4. Ievērot 1998.gada 15.decembra Ministru kabineta noteikumu Nr.457 „Dzelzceļa aizsargjoslas noteikšanas metodika” prasības.
5. Ievērot 2006.gada 18.jūlija Ministru kabineta noteikumu Nr.599 „Metodika drošības aizsargjoslu noteikšanai gar dzelzceļiem, pa kuriem pārvadā naftu, naftas produktus, bīstamas ķīmiskās vielas un produktus” prasības.
6. Teritorijas izmantošanas un apbūves noteikumu izstrādē ņemt vērā 2005.gada 1.februāra Ministru kabineta noteikumus Nr.79 „Dzelzceļa zemes nodalījuma joslas ekspluatācijas noteikumi” prasības.
7. Teritorijas plānojuma 1.redakciju iesniegt izskatīšanai valsts akciju sabiedrībā „Latvijas dzelzceļš”, Nekustamā īpašuma direkcijā ( kontaktpersona Nekustama īpašuma reģistrācijas daļas vadītāja vietniece E.Kalviņa, tālrunis 67234866).

SAŅEMTS

Madonas novada pašvaldībā


20 11. g. 7. februārī

Reģ. Nr. MNP/2.1.3.1./11/157



Vēršam uzmanību, ka izstrādājot detālplānojumu teritorijām, kas skar vai robežojas ar dzelzceļa nodalījuma joslu, vai ko skar dzelzceļa ekspluatācijas vai drošības aizsargjoslas, detālplānojums saskaņojams ar zemes īpašnieka – Satiksmes ministrijas pilnvaroto personu valsts akciju sabiedrības „Latvijas dzelzceļš” Nekustamās īpašuma direkcijas Nekustamā īpašuma reģistrācijas daļu.

Nekustamā īpašuma direkcijas direktors



V.Suksis

Kalviņa 67234866

SANĒMĒTS

Latvijas Republikas valsts akciju sabiedrība „Latvijas dzelzceļš”

Reģ. Nr. 40003000000

Reģ. Nr. 40003000000