

Institūciju atzinumi par

Madonas novada teritorijas plānojuma 2013.-2025.gadiem

Pilnveidoto redakciju



J. Glazde

Reģistr.

Latvijas Republikas Vides ministrija
VALSTS VIDES DIENESTA
MADONAS REĢIONĀLĀ VIDES PĀRVALDE

Reģistrācijas Nr. 90000017078, Blaumaņa iela 7, Madona, LV-4801
tālrunis 64807451, mobilais tālrunis 29417895, fakss 64807452, e-pasts: vide@madona.vvd.gov.lv

Datums: 29.05.2013. Nr. 6.5-27/426

Uz Nr.MNP/2.1.3.2./13/1260 no 24.04.2013.

Madonas novada pašvaldībai,
Reģ. Nr. 90000054572;

Saieta laukums 1, Madona,
Madonas novads, LV-4801

**Atzinums par Madonas novada
teritorijas plānojuma 2013.-2025.
gadam pilnveidoto 1. redakciju**

Valsts vides dienesta Madonas reģionālā vides pārvalde (*turpmāk tekstā – Pārvalde*) ir izskatījusi Jūsu iesniegumu ar lūgumu sniegt atzinumu par izstrādāto Madonas novada Teritorijas plānojuma 2013.-2025. gadiem un Vides pārskata 2013.-2025. gadiem pilnveidoto 1. redakciju.

Izvērtētie Madonas novada Teritorijas plānojuma dokumenti:

1. "Teritorijas izmantošanas un apbūves noteikumi" satur prasības un aprobežojumus Madonas novada teritorijas plānotajai (atļautajai) izmantošanai un apbūvei.
2. „Grafiskā daļa”, kas sastāv no topogrāfiskām kartēm, kurās attēlota Madonas pilsētas un ciemu teritorijas pašreizējā izmantošana un plānotā (atļautā) izmantošana.

Pārvaldei vēl ir šādi priekšlikumi par izskatītajiem dokumentiem:

1. "Madonas novada teritorijas izmantošanas un apbūves noteikumi":
 - 1.1 nodaļas Vides un dabas resursu aizsardzības aizsargjoslas 4.tabulā „Aizsargjoslas ap ūdens ņemšanas vietām” jāpapildina ar aizsargjoslu platumiem;
 - 1.2 nodaļā Sanitārās aizsargjoslas 8. tabulā atspoguļotā informācija vēl pilnībā neatbilst patiesajai situācijai, tāpēc atkārtoti ir jāprecizē- piem. Lazdonas pagastā notekūdeņu attīrīšanas iekārtas vairs netiek darbinātas, nav uzņēmuma ZAET.

Direktors

J.Sobko

Šis dokuments ir elektroniski parakstīts ar drošu elektronisko parakstu un satur laika zīmogu

D.Rudusa, 64807475

SAŅEMTS

Madonas novada pašvaldībā

2013. g. 30. maijā

Reģ. Nr. MNP/2.1.3.2./13/1260



LATVIJAS REPUBLIKA

VALSTS KULTŪRAS PIEMINEKĻU AIZSARDZĪBAS INSPEKCIJA

Reģ. Nr. 90000038351, M.Pils ielā 17/19/21, Rīgā, LV-1050, Tel.: +371 67229272, Fakss: +371 67228808, E-pasts: vkpai@mantojums.lv

Rīga

21.05.2013. Nr. 05-06/ *NO2*
Uz 24.04.2013. Nr. MNP/2.1.3.1
(Reģistrēts VKPAI 29.04.2013. Nr. 2346)

Madonas novada pašvaldībai
(reģ.Nr. 90000054572)
Saieta laukumā 1, Madonā,
Madonas novads, LV-4801

Atzinums par Madonas novada teritorijas
plānojuma 2013.-2025. gadam
pilnveidoto redakciju

Valsts kultūras pieminekļu aizsardzības inspekcija (turpmāk- Inspekcija) ir izskatījusi Jūsu 2013. gada 24. aprīļa vēstuli ar lūgumu sniegt atzinumu par Madonas novada teritorijas plānojuma 2013.-2025.gadam pilnveidoto redakciju.

Madonas novada teritorijas plānojuma grozījumu izstrādei Inspekcija 11.08.2011. sniegusi nosacījumus Nr.05-09/1648.

Atbilstoši Ministru kabineta 2012. gada 16. oktobra noteikumu Nr. 711 "Noteikumi par pašvaldību teritorijas attīstības plānošanas dokumentiem" 57. punktam, Inspekcija sniedz atzinumu par Madonas novada teritorijas plānojuma 2013. – 2025. gadam pilnveidoto redakcijas materiālu.

Inspekcijai kultūras mantojuma aizsardzības aspektā nav iebildumu pret Madonas novada teritorijas plānojuma 2013.-2025. gadam pilnveidoto redakcijas materiālu izstrādātajā variantā.

Apstiprinātos Madonas novada teritorijas plānojuma 2013.-2025. gadam materiālus lūdzam atsūtīt Inspekcijai digitālā formātā vai izdrukas veidā.

Ar cieņu,
Inspekcijas vadītāja vietniece

V. Mačiņa

R. Rozenvalds
67229272
raimonds.rozenvalds@mantojums.lv

SAŅEMTS

Madonas novada pašvaldība

20.13.g. 29.maijā

Reģ. Nr. MNP/2.1.3.1./13/1505



I. Glezde

Ričteris

22.05.2013.

LATVIJAS REPUBLIKAS
VIDES AIZSARDZĪBAS UN REĢIONĀLĀS ATTĪSTĪBAS MINISTRIJA

DABAS AIZSARDZĪBAS PĀRVALDE

Reģ. Nr. 90009099027, Baznīcas iela 7, Sigulda, Siguldas nov., LV-2150
tālrunis 67509545, fakss 67509544, e-pasts: daba@daba.gov.lv, www.daba.gov.lv

ATZINUMS

Drabešos

20.05.2013. Nr.4.8/70/2013-N-E

Uz 24.04.2013. iesniegumu Nr. MNP/2.1.3.1/13/1261

Madonas novada pašvaldībai

dome@madona.lv

Par Madonas novada teritorijas plānojuma
2013.-2024.gadam pilnveidoto 1.redakciju

Dabas aizsardzības pārvaldes Vidzemes reģionālā administrācija (turpmāk - Administrācija) ir saņēmusi Jūsu iesniegumu ar lūgumu sniegt atzinumu par Madonas novada teritorijas plānojuma 2013.-2025.gadam pilnveidoto redakciju.

Pamatojoties uz Ministru kabineta 2012.gada 16.oktobra noteikumu Nr.711 „Vietējās pašvaldības teritorijas plānošanas noteikumi” 57. un 89.punktu un Ministru kabineta 2009.gada 2.jūnija noteikumu Nr.507 „Dabas aizsardzības pārvaldes nolikums” 3.15.apakšpunktu, Pārvalde sniedz šādu atzinumu:

Madonas novada teritorijas plānojuma 2013.-2025.gadam pilnveidotā redakcija ir izstrādāta atbilstoši spēkā esošo normatīvo aktu prasībām, Dabas aizsardzības pārvaldes izsniegtajiem nosacījumiem, kā arī daļēji ir ņemti vērā 2013.gada 5.marta Administrācijas atzinumā Nr.4.8/35/2013-N-E (turpmāk - Atzinums) noteiktie labojumi un papildinājumi.

1. Paskaidrojuma rakstā pilnībā ir ietverti Atzinumā sniegtie papildinājumi un labojumi;
2. Teritorijas izmantošanas un apbūves noteikumos ir ietverti 26 no 29 Atzinumā sniegtajiem papildinājumiem un labojumiem;
3. Kartogrāfiskajā materiālā pilnībā ir ietverti Atzinumā sniegtie papildinājumi un labojumi;
4. Vides pārskatā pilnībā ir ietverti Atzinumā sniegtie papildinājumi un labojumi.

Ar cieņu,
vecākais valsts vides inspektors

A.Lielbārdis

Šis dokuments ir parakstīts ar drošu elektronisku parakstu un satur laika zīmogu

Jānis Krūmiņš, 29181840
janis.krumins@daba.gov.lv
Mārtiņš Blaus, 26532835
martins.blaus@daba.gov.lv
Ilze Pētersone, 29181843
ilze.petersones@daba.gov.lv

SAŅEMTS

Madonas novada pašvaldībā

20.05.2013. g. 10. maijā

Reg. Nr. MNP/2.1.3.1/13/1494

Kontakinformācija:

Dabas aizsardzības pārvaldes Vidzemes reģionālā administrācija
„Kārļukalns”, Drabešu pag., Amatas nov., LV-4101
tālrunis 64107230, fakss 64107230, e-pasts: vidzeme@daba.gov.lv, www.daba.gov.lv



VALSTS MEŽA DIENESTS

CENTRĀLVIDZEMES VIRSMEŽNIECĪBA

Dziržu iela 4, Cēsvaive, Cēsaines nov., LV-4871 • tālrunis: +371 64852015 • fakss: +371 64852015 • e-pasts: vm@centralvidzeme.vmd.gov.lv

Cēsvainē

16.05.2013. Nr. VM/2.7-7/498
Uz 24.04.2013. Nr.MNP/2.1.3.1./13/1261

Madonas novada pašvaldībai
Saieta laukums 1, Madona,
Madonas novads, LV-4801

Par atzinumu Madonas novada teritorijas plānojuma 2013.-2025.g. pilnveidotai redakcijai

Saskaņā ar Latvijas Republikas Ministru kabineta 2012.gada 10.oktobra noteikumu nr.711 „Noteikumi par pašvaldību teritorijas attīstības plānošanas dokumentiem” 51., 57.punktiem sniedzam atzinumu. VMD Centrālvidzemes virsmežniecība atzīst Madonas novada teritorijas plānojuma 2013.-2025.gadam pilnveidoto redakciju par pieņemamu ar nosacījumiem, ka:

Teritorijas apbūves un izmantošanas noteikumos labo sekojošo:

- ✓ 3.11.apakšnodaļā *Mežu teritorijas (M) atļautā galvenā izmantošana* aizstāt vārdus „savvaļas dzīvnieku dārzi” ar „savvaļas dzīvnieku turēšana iežogotās platībās”;
- Saskaņā ar Meža likuma 1.pantu visā tekstā aizstāt vārdus - „meža zemes transformāciju” lietojot jēdzienu - „atmežošana”;
- Izslēgt 7.punktu, jo to nenosaka normatīvie akti, līdz ar to nav pamata platības noteikšanai;
- 10.punktā noteikts, ka „Pašvaldības īpašumā esošās mežu teritorijas ciemos jāsauglabā kā mežaparku - iedzīvotāju atpūtas un rekreācijas teritoriju”. Paskaidrojam, ka mežu teritorijas par mežaparku teritorijām var izveidot (pārveidot) saskaņā ar MK noteikumiem nr.123 „Noteikumi par parku un Mežaparku izveidošanu mežā un to apsaimniekošanu” no 05.03.2013.
 - ✓ 4.3.3.apakšnodaļā *Prasības lauksaimniecībā izmantojamās zemēs un meža zemēs, kurām nepieciešama zemes lietošanas mērķa maiņa* 6.punktā precizēt tekstu no „Lai izvairītos no lauksaimniecības zemju dabiskas aizaugšanas (aizaudzēšanas), pašvaldība vai tās pakļautībā esoša institūcija pirms katra meža taksatora veiktā uzmērījuma apstiprināšanas, kas veikts jaunaudzei, pieņem lēmumu” uz „Lai izvairītos no lauksaimniecības zemju dabiskas aizaugšanas (aizaudzēšanas), pašvaldība vai tās pakļautībā esoša institūcija pirms katra meža taksatora veiktā uzmērījuma apstiprināšanas, pieņem lēmumu par atbilstību 4.3.3. 3). un 4).punktā minētie kritērijiem.”;
 - ✓ XIII nodaļas *Prasības īpaši aizsargājamo dabas teritoriju izmantošanai* 65.punktā dzēst mikrolieguma kodus, kas ir iekšēja institūciju numerācija un nav saistoša ārējiem lietotājiem. Norādām, ka mikrolieguma apsaimniekošanu regulē jauni MK noteikumi MK noteikumi Nr.940 "Noteikumi par mikroliegumu izveidošanas un apsaimniekošanas

SAŅEMTS

Madonas novada pašvaldībā

2013. g. 21. maijs

Reģ. Nr.

MNP/2.1.3.1./13/1501

kārtību, to aizsardzību, kā arī mikroliegumu un to buferzonu noteikšanu", kas stājas spēkā 01.01.2013.;

✓ 14.2.apakšnodaļā *Vides un dabas resursu aizsardzības aizsargjoslas* precizēt Alūksnītes garumu. Teritorijas apbūves un izmantošanas noteikumos aizsargjosla noteikta 50m, bet Stratēģiskais ietekmes uz vidi novērtējums Madonas novada teritorijas plānojumam 2013.-20250.gadam Vides pārskatā - 7 km, līdz ar to aizsargjoslas platumam būtu jābūt 10m.

Stratēģiskais ietekmes uz vidi novērtējuma Madonas novada teritorijas plānojumam 2013.-20250.gadam Vides pārskatā labo sekojošo:

✓ 8.nodaļā *Starptautiskie un nacionālie vides aizsardzības un ilgtspējīgas attīstības mērķi* pie Mežsaimniecības politikas mērķu uzskaitījuma minēts, ka jāpalielina oglekļa dioksīda piesaiste, atbalstot lauksaimnieciski neizmantoto zemju apmežošanu, savukārt *Teritorijas apbūves un izmantošanas noteikumi* to ierobežo vai pat aizliedz. Lūdzam precizēt šo punktu atbilstoši apbūves noteikumiem;


✓ Saskaņā ar Meža likuma 1.pantu visā tekstā aizstāt vārdus - „meža zemes transformāciju” lietojot jēdzienu - „atmežošana”.

Virsmēžzinis



Rācene 64852015

dace.racene@centralvidzeme.vmd.gov.lv



A.Greidiņš

5161

LATVIJAS VALSTS MEŽI

J. Gleizdi
Ričiņai

AKCIJU SABIEDRĪBA "LATVIJAS VALSTS MEŽI"

Vienotais reģistrācijas nr. 40003466281

Kristapa iela 30, Rīga, LV-1046, Latvija

tālrunis 67602075, fakss 67805430, e-pasts: lvm@lvm.lv

14.05.2013.

ZIEMEĻLATGALES MEŽSAIMNIECĪBA

„Mežrozēs”, Lejas Ančupāni, Vērēmu pagasts, Rēzeknes novads, LV-4604, tālrunis 64607161, fakss 64607163;
e-pasts lvm@lvm.lv

„Mežrozēs”, Lejas Ančupānos

DATUMU SKATĪT DOKUMENTA PARAKSTA LAIKA ZĪMOGĀ

Nr. REĢISTRĀCIJAS NUMURU SKATĪT DOKUMENTA FAILA NOSAUKUMĀ

14.05.2013. Nr. 4.1-1.2-033r-228.13.75 LR Madonas novada pašvaldībai

Saieta laukums 1, Madona, Madonas novads,
LV-4801

Par atzinumu Madonas novada teritorijas plānojuma papildinātajai redakcijai

Ziemeļlatgales mežsaimniecība ir izskatījusi Madonas novada teritorijas plānojuma papildināto redakciju. Lūdzam teritorijas plānojumā veikt izmaiņas:

Teritorijas izmantošanas un apbūves noteikumos:

- 24.lpp.3.1.sadaļā Funkcionālais zonējums 10.1. MEŽU TERITORIJA (A/S "Latvijas valsts meži" valdījumā un īpašumā esošie meži) atzīmētās mežu teritorijas nav tikai A/S "Latvijas valsts meži" valdījumā un īpašumā esošie meži, bet arī Zinātniskās izpētes meži, kurus pārvalda un apsaimnieko Valsts meža dienests, Teiču un Krustkalnu dabas rezervāti, kurus pārvalda un apsaimnieko Dabas aizsardzības pārvalde, tāpēc kartogrāfiskajā materiālā un funkcionālā zonējuma sarakstā teritorijas M1 atzīmēt kā Valsts mežu teritorijas.
- 42.lpp. 3.11. punkta 2.1. apakšpunktā rediģēt M1 – Valsts mežu teritorijas.
- 50.lpp. 4.3.3.punkta 2.apakšpunktu izteikt šādā redakcijā: "Lauksaimniecības zemju apmežošana ir aizliegta, ja Lauksaimniecībā izmantojamās zemes auglība ir virs 38 ballēm un vienlaidus platība pārsniedz 10 ha."
- 50.lpp. izslēgt punkta 4.3.3.2) apakšpunktus: "vienlaidus lauksaimniecības zemju platība ir lielāka par 2 ha un zemes auglība ir 30 balles un augstāka, izņemot erozijaipakļautās platības - kalnainus (>30°) nogabalus; lauku bloki, kas lielāki par 2 ha un, kas uz 2003. gada 30.jūliju bija labā lauksaimnieciskā stāvoklī, saskaņā ar XXX datiem; ekoloģiski nozīmīgas lauksaimniecības vai augstas dabasvērtības zemes, piemēram, palieņu pļavas vai lauksaimniecības zemes, kuras robežojas ar putnumkroliģumiem (teritorijās, kurās barojas putni), ko nosaka DAP vai VVD."
- 50.lpp.4.3.3.punkta 3.apakšpunktu izteikt šādā redakcijā: "Lauksaimniecības zemju apmežošana ir atļauta, ja lauksaimniecībā izmantojamās zemes auglība ir zem 38 ballēm un vienlaidus platība nepārsniedz 10 ha", jo esošajā papildinātajā redakcijā 4.3.3. punkta 3.apakšpunktam nav nekādas jēgas, jo jebkurā gadījumā 4.3.3. 2) punkts izslēdz apmežošanas iespēju it kā atļautajos gadījumos. Nav skaidrs, kāpēc teritorijas plānojumā parādās vairāki zemes ballu pielietojumi - no 20 ballēm līdz 38 ballēm, kādas iespējas zemes izmantošanai (apmežošanai) pastāv starp 20 un 38 ballēm.

SANĒMTS

Madonas novada pašvaldībā

2013. g. 14. maijā

Reģ. Nr. MNP/2.1.16.1/13/1430

- 50.lpp izslēgt 4.3.3. nodaļas 4), 5), 6) 9)punktus, jo lauksaimniecības zemju apmežošanu drīkst veikt saskaņā ar normatīvajiem aktiem un pašvaldība nedrīkst noteikt stingrākas prasības.
- 53.lpp.4.3.5. 8) punktu izteikt šādā redakcijā:”Meliorētās lauksaimniecībā izmantojamās zemes apmežošana ir veicama normatīvo aktu noteiktajā kārtībā.”
- 53.lpp. 4.3.6. 2) punktu izteikt šādā redakcijā:”Meža zemes vienības nav nožogojamas, izņemot atsevišķus gadījumus, kad tas nepieciešams savvaļas dzīvnieku turēšanai iežogotās platībās vai citu specifisku funkciju pildīšanai saskaņojot to normatīvos aktos noteiktajā kārtībā.”
- 43.lpp. 4.3.6. 3) punktu izteikt šādā redakcijā:”Apliecinājumu koku ciršanai mežā izsniedz normatīvajos aktos noteiktajā kārtībā un atļauju koku ciršanai ārpus meža izsniedz normatīvajos aktos un Pašvaldības saistošajos noteikumos noteiktajā kārtībā”.
- 71.lpp. 8.2.4 punktu izteikt šādā redakcijā:”Dabas taku celiņiem un laipām jābūt ar neslidenu virsmu.”
- 79.lpp. 11.1.3..punktu izteikt šādā redakcijā:”Liela apjoma objektu (telekomunikāciju torņi virs 30 m, ražošanas vai noliktavu ēkas u.c.) tehniskās infrastruktūras un apbūves izvietošanai, īpašas nozīmes ainavu telpās nepieciešams ainavu arhitekta atzinums par plānotā objekta ietekmi uz ainavu.”
- 81.lpp. izslēgt 11.2.7. 12) punktu, jo tas var būt pretrunā ar normatīvajiem aktiem, kas regulē dabas aizsardzību.
- Izslēgt no īpašas nozīmes ainavu telpas, ainaviskiem ceļiem, ceļu posmiem, skatu punktiem un turpmāk neiekļaut A/S „Latvijas valsts meži” valdījumā vai īpašumā esošās teritorijas, jo tas var būtiski ierobežos saimniecisko darbību.

Paskaidrojuma raksts

- 15.lpp. izslēgt apgalvojumu, ka Jaunkalsnavas ciemā atrodas VAS „Latvijas valsts meži” zinātniski pētnieciskais institūts, jo tāda institūta nav. Šeit laikam bija domāti Zinātniskās izpētes meži, kurus pārvalda un apsaimnieko Valsts meža dienests.

Kartogrāfiskais materiāls :

- M1 atzīmēt kā Valsts mežu teritorijas.
- Kartēs nav pilnībā uzrādīti īpašas nozīmes ainavu telpas, ainaviskie ceļi un ceļu posmi, skatu punkti un skatu vērsumi no skatu punktiem, kas minēti Teritorijas izmantošanas un apbūves noteikumos.
- Nav atzīmētas ekoloģiski nozīmīgas lauksaimniecības vai augstas dabas vērtības zemes, piemēram, palieņu pļavas vai lauksaimniecības zemes, kuras robežojas ar putnu mikroliegumiem teritorijās, kurās barojas putni), ko nosaka DAP vai VVD.

Lūdzu informēt A/S „Latvijas valsts meži” Ziemeļlatgales mežsaimniecību par šī atzinuma iestrādi Madonas novada teritorijas plānojumā.

Izpildedirektors, mežkopības vadītājs

V.Reblis

ŠIS DOKUMENTS IR ELEKTRONISKI PARAKSTĪTS AR



J. Glazdri
Priekš.

17.05.2013.

Valsts akciju sabiedrība **LATVIJAS VALSTS CEĻI**
Vidzemes reģiona Madonas nodaļa
Reģistrācijas Nr. 40003344207
Saules iela 16, Madona, LV-4801 Tālr.: 648 60981 Fakss:
648 20959 www.lvceli.lv

Madonā, 10.05.2013. Nr. 4.5.7.- 88

Madonas novada pašvaldībai reģ. Nr.90000054572;
Saieta laukumā 1, Madonā, Madonas novadā.

Atzinums

Par Madonas novada teritorijas plānojuma 2013.- 2025. gadiem pilnveidoto redakciju.

Izskatot Madonas novada teritorijas plānojuma 2013. – 2025.gadiem sagatavotās dokumentācijas pilnveidoto variantu, konstatēju, ka tajā ir ievērtētas LVC Madonas nodaļas nosacījumos izvirzītās prasības transporta infrastruktūras plānošanai.

VAS „Latvijas Valsts ceļi”

Vidzemes reģiona Madonas nodaļas vadītāja: *M. Drunka* M. Drunka.

SAŅEMTS

Madonas novada pašvaldībā

20.13.g. 15.maijā

Reģ. Nr. *MNP/A.132/13/1438*

Veidlapa apstiprināta ar 2008. gada 29. augusta LVC rīkojumu Nr. 359.

1461

J. Glāzdi

Rīcība.

Veidlapa Nr.204/u



LATVIJAS REPUBLIKAS VESELĪBAS MINISTRIJA

VESELĪBAS INSPEKCIJA

Juridiskā adrese: Klijānu iela 7, Rīga, LV-1012, faktiskā adrese: Leona Paegles iela 9, Valmiera, LV-4201.
tālrunis: 64281130, tālrunis/fakss: 64281752, e-pasts: vidzeme@vi.gov.lv, http://www.vi.gov.lv

ATZINUMS PAR BŪVPROJEKTU/TERRITORIJAS PLĀNOJUMU

Atzinuma izdošanas vieta	Gulbene
2013.g. <u>28. maijā</u>	Nr. <u>12-15/1122</u>
1. Projekta nosaukums	Madonas novada teritorijas plānojuma 2013.-2025. gadiem pilnveidotā redakcija
2. Atzinuma pieprasījuma mērķis	Teritorijas plānojuma higiēniskā novērtēšana
2. Objekta adrese	Madonas novads
4. Projekta pasūtītājs	Madonas novada pašvaldība, reģ. Nr. 90000054572, Saieta laukums 1, Madona, Madonas novads.
5. Projekta autors	SIA „Zemes dati” Reģ. Nr. 40103314942 un SIA „B&Lprojekti” Reģ. Nr. 45403026924
6. Iesniegtie dokumenti	1. Madonas novada pašvaldības iesniegums, reģistrēts Veselības inspekcijas Vidzemes kontroles nodaļā 30.04.2013., Nr. 9750. 2. Madonas novada teritorijas plānojuma 2013.-2025. gadiem pilnveidotā redakcija - http://www.zemesdati.lv/http_zemesdati.lv
7. Izskatot projektu, konstatēts	ka, izstrādājot teritoriālplānojuma 1. redakciju, ir ņemti vērā Veselības inspekcijas iesniegtie nosacījumi Nr. 12-15/354 no 08.03.2013. un tajos izvirzītās prasības, kuras iekļautas Madonas novada teritorijas plānojuma 2013.-2025. gadam grafiskajā daļā un teritorijas izmantošanas un apbūves noteikumos, kā arī ir veikti grozījumi, kas tiešā veidā attiecas uz Veselības inspekcijas izvirzītajām prasībām. Izskatot Madonas novada teritorijas plānojuma 2013.-2025. gadiem pilnveidoto redakciju, konstatēts, ka, atšķirībā no teritorijas plānojuma 1. redakcijas, Madonas pilsētas robežā plānotā savrupmāju apbūves teritorija, kurā tika iekļauta Aronas pagasta Kusas ciema mazdārziņu teritorija, tika mainīta un šajā redakcijā, kā arī Grafiskajā daļā Kusas ciema mazdārziņu teritorija ar zemes izmantošanas veidu –savrupmāju apbūves teritorija- tika atdalīta no Madonas pilsētas un iekļauta Aronas pagasta teritorijā.
SLĒDZIENS	
Veselības inspekcija Vidzemes kontroles nodaļa, izskatot iesniegumu par Madonas novada	

SANEMTS

Madonas novada pašvaldībā

2013. g. 30. maijā

Reģ. Nr. MNPI/8.1.3.1/13/1620

teritorijas plānojuma 2013.-2025.gadam papildināto redakciju un pieejamo informāciju par plānojumu, neiebilst Madonas novada teritorijas plānojuma 2013.-2025. gadiem pilnveidotajam redakcijas risinājumam.

REKOMENDĀCIJAS: Madonas novada teritorijas plānojumā 2013.-2025. gadam iekļaut vispārīgās prasības vietējā līmeņa teritorijas attīstības plānošanai, teritorijas izmantošanai un apbūvei, balstoties uz Ministru kabineta 2013. gada 30. aprīļa noteikumiem Nr. 240 "Vispārīgie teritorijas plānošanas, izmantošanas un apbūves noteikumi".

Nodaļā 3.2. SAVRUPMĀJU DZĪVOJAMĀS APBŪVES TERITORIJA paredzēt visa veida aizsargjoslas ap objektiem un teritorijām saskaņā ar 1997. gada 5. februāra „Aizsargjoslu likumu” un saskaņā ar šo likumu pieņemtajiem Ministru kabineta 2004. gada 20. janvāra noteikumiem Nr. 43 „Aizsargjoslu ap ūdens ņemšanas vietām noteikšanas metodika” - ūdens ņemšanas vietas ar aizsargjoslām attēlot grafiski, kuri netika iezīmēti grāgiski (ūdensapgādes un kanalizācijas tīkli) pilsētas un ciemu kartē.

Nodaļās 7.2. Ūdensapgāde un 7.3. Kanalizācija, veicot jaunu ārējo ūdensapgādes, kanalizācijas u.c.inženierkomunikācijas sistēmu projektēšanu vai esošo sistēmu rekonstrukciju, nodrošināt Ministru kabineta 2000. gada 1. februāra noteikumu Nr. 38 „Noteikumi par Latvijas būvnormatīvu LBN 222-99 „Ūdensapgādes ārējie tīkli un būves” un to grozījumu, kā arī Ministru kabineta 1999. gada 15. jūnija noteikumu Nr. 214 „Noteikumi par Latvijas būvnormatīvu LBN 223-99 „Kanalizācijas ārējie tīkli un būves”, tāpat arī Ministru kabineta 2004. gada 28. decembra noteikumu Nr.1069 „Noteikumi par ārējo inženierkomunikāciju izvietojumu pilsētās, ciemos un lauku teritorijās” ievērošanu.

Nodaļā 7.7. Lietus ūdens novadīšanas sistēmas: Nodrošināt sadzīves un ražošanas notekūdeņu bioloģisko attīrīšanu atbilstoši tiesību aktu prasībām, ņemot vērā 2. maija 2006. gada Ministru noteikumu Nr.362 „Noteikumi par notekūdeņu un to kompostu izmantošanu, monitoringu un kontroli” prasības.

Nodrošināt novadam pieguļošo teritoriju turpmāku izmantošanu, nepieļaut ražošanas objektu būvniecību dzīvojamās, atpūtas un rekreācijas zonās. Paredzēt rekreācijas zonu labiekārtošanu, t.sk. bērnu atpūtas laukumus.


Izpildītājs Vidzemes kontroles nodaļas vides veselības analītiķe
Evita Kupča.

(ieņemamais amats, vārds, uzvārds)

(paraksts)

Vidzemes kontroles nodaļas vadītājs




(paraksts)

Kalvis Latsons

(vārds, uzvārds)

SIA Lattelecom
Vienotais reģ. nr. 40003052786
PVN reģ. nr. LV40003052786

Dzirnavu iela 105, Rīga LV 1011
Tālr.: +371 67055000
Fakss: +371 67055481

lattelecom@lattelecom.lv
www.lattelecom.lv

J. Glezdiņi
Priekš.

lattelecom

14.05.2013 g.



Rīgā
09.04.2013. Nr.6548-1

Uz 14.02.2013. vēstuli Nr.MNP/2.1.3.1./13/1261

Madonas novada pašvaldība,
Saieta laukums 1.Madona,
Madonas novads
LV - 4801

**Par atzinuma sniegšanu Madonas novada teritorijas plānojuma 2013.-2025.gadiem
pilnveidotajai redakcijai.**

Atsaucoties uz Jūsu vēstuli informējam, ka SIA *Lattelecom* nav iebildumu pret izstrādāto Madonas novada teritorijas plānojuma pilnveidoto redakciju. Izstrādātā novada teritorijas plānojuma kartogrāfiskajā daļā SIA *Lattelecom* elektronisko sakaru komunikācijas attēlotas atbilstoši kartogrāfiskā materiāla mēroga iespējām

Ja tiek vai tiks plānota Madonas novada teritorijas infrastruktūras attīstība, ņemot vērā elektronisko sakaru pakalpojumu pieejamību un nepieciešamību, SIA *Lattelecom* ir vienmēr gatavs piedāvāt savu līdzdalību šo projektu realizācijas apspriešanā un izvērtēšanā.

Par Madonas novada teritorijas attīstības plānā iekļauto jauno dzīvojamo māju un uzņēmējdarbības objektu celtniecību lūdzam Jūs sazināties ar SIA *Lattelecom* Komerccienesta Reģionālā biznesa attīstības daļas Piekļuves tīkla nodaļas Līniju risinājumu attīstības sektora telekomunikāciju ekspertu **Ligitu Bērziņu**, tālr. 67051172, e-pasts: Ligita.Berzina@lattelecom.lv

Lūdzu ņemt vērā, ka Madonas novada teritorijas plānojuma izstrādei izmantotās kartes mērogs nepieļauj precīzu un pilnīgu elektronisko sakaru tīkla attēlošanu. Lai uzrādītu aizsargjoslas gar SIA *Lattelecom* elektronisko sakaru komunikācijām, lūdzam griezties pie SIA *Lattelecom* RBAD LN *Jēkabpils-Preiļu_Madonas grupas* līniju aizsardzības inspektora **Sanda Lasmana** tel. 64860900 mob.tel. 29465975 e-pasts Sandis.Lasmans@lattelecom.lv Madonā, Saules ielā 17

Ar cieņu ,

Jānis Noviks
Reģionālā biznesa attīstības daļas
Piekļuves tīkla nodaļas vadītājs

Sagatavoja:
L. Bērziņa
Tālr. 67051172


SAŅEMTS

Madonas novada pašvaldībā

20 *13* g *13* maijā

Reģ. Nr. *MNP/2.1.3.1./13/1411*

S. Glazdovs
R. Čibins
03.05.2013g.



Rīgā

2013. gada 3. maijā
Nr. 4-6/269

Madonas novada pašvaldības
izpilddirektoram Ā. Vilksķērstam

Uz 22.04.2013 Nr. MNP/2.13.1./
13/1261

Saieta laukumā 1, Madonā,
Madonas novadā, LV-4801

*Par atzīmuma sniegšanu Madonas novada teritorijas plānojuma 2013. – 2025. gadam
pilnveidotajai redakcijai*

Atbildot uz Jūsu 2013. gada 24. aprīļa vēstuli Nr. MNP/2.13.1./13/1261 par Madonas novada teritorijas plānojuma 2013. – 2025. gadam pilnveidoto redakciju, VSIA "Latvijas Vides, ģeoloģijas un meteoroloģijas centrs" (turpmāk Centrs) sniedz atzinumu, ka Centra nosūtītā informācija Madonas novada domei 2011. gada 2. februāra vēstulē Nr. 4-3/149 par to, ka Madonas novada administratīvajā teritorijā atrodas Centra īpašumā vai apsaimniekošanā esoši objekti un to aizsargjoslas, pilnībā iestrādāta Madonas novada teritorijas plānojuma pilnveidotajā redakcijā.

Valdes priekšsēdētāja

[Handwritten signature]

I. Stikute

A. Ruskulis
67032040

SANĒMETS

Madonas novada pašvaldībā

20 13 g. 3 maijā

Reģ. Nr. MNP/2.13.1./13/1354

LVVIJAS
DES, GEOLOĢIJAS UN
ETEOROLOĢIJAS CENTRS
askavas iela 165, Rīga, LV 1019

Tālr.: +371 67032600
Fakss: +371 67145154
E-pasts: lvgmc@lvgmc.lv
lvgmc@meteo.lv

Reģ. Nr. 50103237791
Banka: Nordea Bank Finland Plc, Latvijas filiāle
Kods: NDEALV2X
Konts: LV48NDEA0000082360836 (LVL)
LV95NDEA0000082360836 (EUR)





VIDZEMES PLĀNOŠANAS REĢIONS

Reģ. Nr. 90002180246
Jāņa Poruka iela 8-108, Cēsis, Cēsu novads LV 4101
Tālrunis 64116006, fakss 64116012
www.vidzeme.lv, e-pasts: vidzeme@vidzeme.lv

J. G. Glizolei

Prasība

14.05.2013g.

C ē s ī s

14.05.2013. Nr. I-15.1/223
Uz 07.05.2013. Nr. MNP/2.1.3.1./13/1345

Madonas novada domei
Elektroniski: dome@madona.lv

Atzinums par Madonas novada teritorijas plānojuma 2013.-2025. gadam pilnveidoto redakciju

Vidzemes plānošanas reģions (turpmāk – Reģions) savas kompetences ietvaros ir iepazinies ar Madonas novada teritorijas plānojuma 2013.-2025. gadam pilnveidoto redakciju (turpmāk – plānojums), kas pieejams plānojuma izstrādātāja mājas lapā www.zemesdati.lv.

Kopumā plānojums nav pretrunā ar spēkā esošajiem Vidzemes plānošanas reģiona attīstības plānošanas dokumentiem, tomēr norādām uz šādām nepilnībām:

1. Lūdzam grafiskajā materiālā attēlot applūstošās teritorijas atbilstoši Teritorijas izmantošanas un apbūves noteikumu 10.1. punktā norādītajam. Šobrīd grafiskajā materiālā šādas teritorijas nav iespējams atšifrēt.
2. Lūdzam grafisko materiālu papildināt ar potenciāli piesārņotajām teritorijām, kā tas norādīts teritorijas izmantošanas un apbūves noteikumu 10.2. punktā norādītajam.
3. Grafiskajā materiālā ir attēlotas vizuāli izcilas un vizuāli pievilcīgas ainavas, tomēr teritorijas izmantošanas un apbūves noteikumos izstrādātajās vadlīnijās, nav norādītas atšķirības starp šīm ainaviski vērtīgākām teritorijām.
4. Teritorijas izmantošanas un apbūves noteikumu XI nodaļā, norādīti ierobežojumi ainavisko ceļu skatu punktiem, tomēr grafiskajā materiālā šos skatu punktus nav iespējams atšifrēt.
5. Saskaņā ar Meža likuma 1. pantu visā Teritorijas izmantošanas un apbūves noteikumu tekstā aizstāt vārdus – „meža zemes transformācija” lietojot jēdzienu – „atmežošana”, piemēram, 3.11. nodaļas 3. Punktā.

Papildus, izstrādājot Grafisko materiālu (ne tikai atļautās izmantošanas zonējumu) aicinām ņemt vērā Vides aizsardzības un reģionālās ministrijas mājas lapā http://www.varam.gov.lv/lat/publ/met/met_tap/?doc=15120 pieejamos metodisko materiālus „Prasības elektronisko karšu izstrādei teritorijas plānošanas vajadzībām”, kas nosaka teritorijas plānojumā iekļaujamo ģeotelpisko objektu specifiku, lai šie dati būtu ievietojami izstrādes stadijā esošajā Teritorijas attīstības plānošanas informācijas sistēmā – TAPIS.

Informējam, ka 2013. gada 30. aprīlī Ministru kabinets ir apstiprinājis Ministru kabineta noteikumus „Vispārīgie teritorijas attīstības plānošanas, izmantošanas un apbūves

SANĒMTS

Madonas novada pašvaldībā

2013. g. 14. maijā

Reģ. Nr. MNP/2.1.3.1./13/1489



Akciju sabiedrība "Latvenergo"

Vien. reģ. Nr. 40003032949

Pulkveža Brieža iela 12, Rīga, LV-1230, Latvija

Talr. (+371) 67728222, fakss (+371) 67728880, www.latvenergo.lv, info@latvenergo.lv

J. Glēzdi
Rivkova

29.05.2013g.

1

Rīgā
27.05.2013. Nr. 01VD00-13/3042
Uz 24.04.2013. Nr.MNP/2.13.1/13/1261

Madonas novada pašvaldībai
Saieta laukums 1, Madona,
LV-4801

Par atzinumu par Madonas novada teritorijas plānojuma pilnveidoto redakciju

Atbildot uz Jūsu 2013.g. 24.aprīļa vēstuli Nr. MNP/2.1.3.1./13/1261, sniedzam Latvenergo koncerna atzinumu par Madonas novada teritorijas plānojuma pilnveidoto redakciju.

AS "Latvenergo"

Teritorijas izmantošanas un apbūves noteikumu 2.4-2 apakšpunktā iekļautā redakcija neatbilst izsniegto nosacījumu būtībai. Saglabājot katrā funkcionālajā zonējumā iekļautos apbūves rādītājus, tiks radīti nosacījumi nesamērīgi lielu zemes vienību veidošanai, kuru platība neatbilst inženiertehniskās apbūves objektu izvietojuma funkcionālajai nepieciešamībai. Atkārtoti lūdzam iekļaut teritorijas plānojuma Teritorijas izmantošanas un apbūves noteikumos nosacījumu: "*Jaunveidojamās vai esošās zemes vienības, kas paredzētas tikai inženiertehniskās apgādes tīklu un būvju izvietojumam, platība var būt mazāka par apbūves noteikumos noteikto minimālo platību. Šādā gadījumā zemes vienību veido atbilstoši konkrētā objekta izvietojuma un apsaimniekošanas nepieciešamībai*".

AS "Sadales tīkls"

Madonas novada teritorijas plānojuma pilnveidotā redakcija atbilst izsniegtajiem nosacījumiem.

AS "Latvijas elektriskie tīkli"

Internetā pieejamais plānojuma projekts no pārvades tīkla viedokļa ir atzīstams par pieņemamu.

Ar cieņu,

Ražošanas direktors

Jurijs Rivkins 67728761

Māris Kuņickis

SAŅEMTS

Madonas novada pašvaldībā

2013. g. 27. maijā

Reģ. Nr. MNP/2.1.3.1./13/1261

J. Gleizde
P. C. B.

LG AKCIJU SABIEDRĪBA
LATVIJAS GĀZE

GĀZAPGĀDES ATTĪSTĪBAS DEPARTAMENTS

Vagonu iela 20, Rīga, LV-1009
tālr. 67 041 654, fakss 67 041 640
Kontaktu centrs: tālr. 155
e-pasts: gazapgades.departaments@lg.lv, www.lg.lv

10.05.2013

Rīgā 07.05.2013. Nr. 27.4-1/1770
Uz 24.04.2013. Nr. MNP/2.1.3.1./13/1261

Madonas novada dome
Saieta laukums 1, Madona
Madonas novads, LV-4801

Par atzinumu izstrādātajai Madonas novada
teritorijas plānojuma 2013. -2025. gadam pilnveidotajai redakcijai

Atbildot uz Jūsu 2013. gada 24. aprīļa vēstuli Nr. MNP/2.1.3.1./13/1261 par atzinumu izstrādātajai Madonas novada teritorijas plānojuma pilnveidotajai redakcijai, akciju sabiedrības "Latvijas Gāze" Gāzapgādes attīstības departamenta Perspektīvās attīstības daļa informē, ka ir iepazinusies ar izstrādāto teritorijas plānojuma pilnveidoto redakciju un nav iebildumu tālākai tā apstiprināšanai.

Komercepilvarnieks
Gāzapgādes attīstības departamenta
Perspektīvās attīstības daļas vadītājs



M. Krastiņš

Gedroviča
67041787
67369265

SANĒMTS

Madonas novada pašvaldībā

20 *13* g. *9* maijā

Reģ. Nr. *MNP/2.1.3.1./13/1385*



*J. Glāzdi
Rīc.kor.
23.05.2013g. 1*

**VALSTS UGUNSDZĒSĪBAS UN GLĀBŠANAS DIENESTS
VIDZEMES REĢIONA BRIGĀDE
MADONAS DAĻA**

Saules iela 8, Madona, LV - 4801, fakss 64821401, e-pasts madona@vugd.gov.lv, tālrunis 64821649

Madonā

22.05.2013

Nr. 22/106-1.11/21

Uz 24.04.2013

Nr. MNP 2.1.3.2/13/1260

Par atzinuma sniegšanu

Madonas novada pašvaldība
Saieta laukums 1, Madona LV 4801

Valsts ugunsdzēsības un glābšanas dienesta Vidzemes reģiona brigādes (turpmāk tekstā VUGD VRB) Madonas daļa ir izskatījusi Madonas novada teritorijas plānojuma 2013. – 2025. gadam pilnveidoto redakciju. Prasības ugunsdrošības nodrošināšanas jomā, kas tika piestādītas no VUGD VRB Madonas daļas puses, šajā teritorijas plānojumā ir izpildītas un tas var tikt realizēts.

Komandiera pienākumu izpildītājs
kapteinis

Stangainis
64807318. 22.05.2013.
erlands.stangainis@vugd.gov.lv

M. Bulders

SANĒMIS

Madonas novada pašvaldībā

2013. g. 23. maijā

Reģ. Nr.

MNP/2.1.3.2/13/1538

Uzsākot saistošo noteikumu, ar ko apstiprina teritorijas plānojumu, īstenošanu, lūdzam teritorijas plānojuma grafisko daļu iesniegt ministrijā (*.pdf un vektordatu *.dgn, *.dxf, *.dwg vai *.shp formātā), nosūtot to elektroniski uz e-pastu edvarts.krakts@sam.gov.lv un daiga.dolge@sam.gov.lv.

Valsts sekretāra p.i.



Dž. Innusa

Krakts 67028021
edvarts.krakts@sam.gov.lv

A. Vilškerstam, J. Gleizeris;
E. Gailumam
Rīcība



Gogoļa ielā 3, Rīgā, LV-1547. Tālruni: 67234940, 67232144, 67233743. Fakss: 67234327. E-pasts: info@ldz.lv

Rīgā

10.05.2013.

Nr. DN-7.3.2/334-2013

Madonas novada pašvaldības
Izpildītājam Ā. Vilškerstam
Saieta laukums 1, Madona, Madonas novads, LV-4801

Uz 02.04.2013. Nr.MNP/2.1.3.1./13/1057
Uz 24.04.2013. Nr. MNP/2.1.3.1./13/1261

Par atzinumu sniegšanu

Valsts akciju sabiedrībā „Latvijas dzelzceļš” ir izskatīts 24.04.2013. iesniegums Nr. MNP/2.1.3.1./13/1261 par atzinuma sniegšanu Madonas novada teritorijas plānojuma 2013.-2025.gadam pilnveidotajai redakcijai.

Izskatot Madonas novada mājaslapā www.madona.lv pieejamos teritorijas plānojuma pilnveidotās redakcijas dokumentus, sniedzam pozitīvu atzinumu.

Informējam, ka ir izskatīts Jūsu 02.04.2013. iesniegums Nr.MNP/2.1.3.1./13/1057 par publiskās lietošanas dzelzceļa zemes nodalījuma joslas robežas grozīšanu pie Cesvaines ielas, un valsts akciju sabiedrības „Latvijas dzelzceļš” Prezidentu padome 2013.gada 30.aprīlī pieņēma lēmumu Nr.PP-11/135 „Par dzelzceļa zemes nodalījuma joslas grozīšanu (samazināšanu)”. Nosūtām Jums minētā lēmuma kopiju.

Lūdzam precizēt Madonas pilsētas domes Zemes komisijas 1995.gada 29.augusta lēmumu Nr.29/246 un noteikt valstij Satiksmes ministrijas personā piederošai zemes vienībai ar kadastra apzīmējumu 70010011723 jaunu platību un robežu, kā arī apvienot zemes vienības ar kadastra apzīmējumiem 70010011613 un 70010011723, un piešķirt jaunizveidotajai zemes vienībai adresi (vēlamā adrese Dārza iela 12). Lūdzam pieņemto lēmumu nosūtīt Valsts zemes dienestam kadastra informācijas datu bāzes aktualizēšanai.

Nekustamā īpašuma direkcijas direktors

V.Suksis

Kalviņa 67234866

SANEMTS

Madonas novada pašvaldībā

2013. g. 15. maijs

Reģ. Nr. MNP/2.1.3.1./13/1433



Madonas novada pašvaldība
Saieta laukums 1, Madona,
Madonas nov., LV-4801

Nr. LV 4000 - 13
23.05.3013

J. Gleizdiņš
Rīcības

28.05.2013. ↑

Par teritorijas plānojuma pilnveidotās redakcijas atzinumu

Kopumā SIA „BITE Latvija” nav iebildumu pret Madonas novada teritorijas plānojuma 2013.-2025. gadam pilnveidoto redakciju.

SIA „BITE Latvija”
Uzstādīšanas vietu iegādes menedžeris

+37125850330
janis.putans@bite.lv

Jānis Putāns

SIA "BITE Latvija" Uriekstes iela 2a, LV-1005, Rīga, Latvija Tālrunis: +371 258 50600 Fakss: +371 258 50610 info@bite.lv www.bite.lv
Reģ. nr. 40003742426 PVN maksātāja reģ. Nr. LV40003742426
Konta nr.: (IBAN): LV21HABA0551009849601 Banka: AS "Hansabanka", SWIFT: HABALV22
Reģistrēta LR Uzņēmumu reģistrā (Pērses iela 2, Rīga, LV-1011, Latvija)

SAŅEMTS

Madonas novada pašvaldībā

2013. gada 27. maijā

Reģ. Nr. *MNP/d. 1.3.1/13/1570*



*J. Glazdri
Rīcibai*

14.05.2013.

GULBENES NOVADA DOME

Reģ. Nr. 90009116327

Ābeļu iela 2, Gulbene, Gulbenes nov., LV-4401

Tālrunis 64497710, fakss 64497730, e-pasts: dome@gulbene.lv, www.gulbene.lv

Gulbenē

13.05.2013. Nr. GND/4-16/13/1299
24.04.2013. Nr. MNP/2.1.3.1./13/1261

Madonas novada pašvaldībai

Adrese: dome@madona.lv

Par atzinuma sniegšanu Madonas novada teritorijas plānojuma 2013.- 2025. gadam pilnveidotai redakcijai

Gulbenes novada dome ir iepazinusies ar Madonas novada teritorijas plānojuma 2013.-2025.gadam pilnveidoto redakciju.

Iebildumu un priekšlikumu nav. Atbalstām tā apstiprināšanu galīgajā redakcijā.

Gulbenes novada domes priekšsēdētāja

S.Daudziņa

M.Mikolaja
26345267

SAŅEMTS

Madonas novada pašvaldībā

2013 g. 13 maijā

Reģ. Nr. MNP/2.1.3.1./13/1415



J. Glazdi

Pēcbeid.

05.04.2013

ĒRĢĻU NOVADS
ĒRĢĻU NOVADA PAŠVALDĪBA

Reģ.Nr.90002214379, Rīgas iela 10, Ērgļi, Ērgļu pagasts, Ērgļu novads, LV-4840.
t/fax. 64871231, e-pasts ergli@ergli.lv

Ērgļu novada Ērgļu pagastā

30.04.2013.

Nr.331/8-05

Madonas novada pašvaldībai

Saieta laukums 1, Madona,

Madonas novads, LV-4801

Par atzinuma sniegšanu Madonas novada teritorijas plānojuma pilnveidotajai redakcijai

Ērgļu novada pašvaldībai nav iebildumu par Madonas novada teritorijas plānojuma 2013.-2025. gadiem pilnveidoto redakciju.

Ērgļu novada vides pārvaldības
un teritorijas plānošanas speciāliste
t. 4871287, 26468124,
e-pasts: emma.cera@inbox.lv

Emma Cera

SANEMTS

Madonas novada pašvaldībā

2013. g. 7. maijā

Reģ. Nr. MNP/2013/1368



LATVIJAS REPUBLIKA
KRUSTPILS NOVADA PAŠVALDĪBA

Reģ.Nr.90009118116
Rīgas ielā 150a, Jēkabpilī, LV-5202
Tālrunis 65237635, Fakss 65237611, e-pasts: novads@krustpils.lv

J. Glazdriņš
Rīkoti.
20.05.2013.

Jēkabpilī

14.05.2013. Nr. 3-4/13/457

Uz 24.04.2013. Nr. MNP/2.1.3.1./13/1261

Madonas novada pašvaldība
Saieta laukums 1, Madona,
Madonas novads,
LV - 4801

**Par atzinumu Madonas novada teritorijas plānojuma 2013. – 2025.gadam
pilnveidoto redakciju**

Krustpils novada pašvaldība iepazīs ar Madonas novada teritorijas plānojuma 2013. – 2025.gadam pilnveidoto redakciju.

Krustpils novada pašvaldībai nav iebildumu par Madonas novada teritorijas plānojuma 2013. – 2025.gadam pilnveidotās redakcijas risinājumiem.

Domes priekšsēdētājs

K.Pabērzs

I.Širina
29406408

SAŅEMTS

Madonas novada pašvaldībā

2013. g. 20. maijā

Reģ. Nr. MNP/2.1.3.1./13/1485



J. Glebovs
Rīcība.

RĒZEKNES NOVADA PAŠVALDĪBA

REG.NR.90009112679

20.05.2013g. ↑
Atbrīvošanas aleja 95, Rēzekne, LV - 4601,
Tel. 646 22238; 646 22231, Fax. 646 25935,
e-pasts: info@rdc.lv

Informācija internetā: <http://www.rezeknesnovads.lv>

Rēzeknē

14.05.2013. Nr. 4-17/268

Madonas novada pašvaldībai
Saieta laukums 1, Madona,
Madonas novads, LV-4801

Par atzinuma sniegšanu

Atbildot uz Jūsu 24.04.2013. vēstuli Nr.MNP/2.1.3.1./13/1261 par atzinuma sniegšanu Madonas novada teritorijas plānojuma 2013.-2025.gadiem pilnveidotai redakcijai, kas Rēzeknes novada pašvaldībā saņemta 29.04.2013. un reģistrēta ar Nr.1682, informējam, ka Rēzeknes novada pašvaldība ir iepazinusies ar iesniegtajiem Madonas novada teritorijas plānojuma 1.redakcijas materiāliem.

Rēzeknes novada pašvaldībai nav iebildumu pret izstrādāto Madonas novada teritorijas plānojuma pilnveidoto redakciju.

Ar cieņu,
Priekšsēdētājs

M.Švarcs

Romančuka,
64607205

SAŅEMTS

Madonas novada pašvaldībā

2013.g. 20 maijā

Reģ. Nr. MNP/2.1.3.1./13/1480



I. Glazdi
Rīcībai:

14.05.2013g.

LATVIJAS REPUBLIKA
BALVU NOVADA PAŠVALDĪBA

Reģ.Nr.90009115622, Bērzpils ielā 1a, Balvos, Balvu novadā, LV-4501, tālrunis +371 64522453
fakss+371 64522453, e-pasts: dome@balvi.lv

Balvos

07.05.2013.Nr. *3.5.1/1378*
Uz 24.04.2013.Nr.MNP/2.1.3.1/13/1261

Madonas novada pašvaldībai
Saieta laukums 1
Madona
LV-4801

*Par atzinuma sniegšanu Madonas novada
teritorijas plānojumam 2013.-2025.gadam
pilnveidotajai redakcijai*

Balvu novada pašvaldība iepazīsinies ar Madonas novada teritorijas plānojumu 2013.-2025.gadam, kas pieejams jūsu novada mājas lapā.

Teritorijas plānojums izstrādāts atbilstoši spēkā esošajai likumdošanai un ir ievērots jau spēkā esošais Balvu novada teritorijas plānojums.

Izpilddirektore

Inta KAĻVA

Mārtuža
64507075

SANĒMTS

Madonas novada pašvaldībā

20*13* g. *13* maijā

Reģ. Nr. *MNP/2.1.3.1/13/1412*



LATVIJAS REPUBLIKA
PĻAVIŅU NOVADS
PĻAVIŅU NOVADA DOME

Reģ.nr.90000043649

Dzelzceļa iela 11, Pļaviņas, LV-5120. Tālruni: 65133054, mob.tel.29273156
Fakss 65133052, e-pasts: dome@plavinas.lv

J. Glāzdiņš

Priekšsēdētājs

23.05.2013. 1

Pļaviņās

20.05.2013. Nr.9-7/13/560

Madonas novada pašvaldībai
Saieta laukums 1, Madona,
Madonas novads LV 4801

ATZINUMS

Nemot vērā Madonas novada teritorijas plānojuma 2013.-2025.gadiem pilnveidoto redakciju Pļaviņu novada domei nav iebildumu izstrādātajam Madonas novada teritorijas plānojuma 2013.-2025.gadiem pilnveidotajai redakcijai. Tas izstrādāts pēc interešu saskaņotības principa, paredzot ilgspējīgas attīstības vadlīnijas, sekmējot kaimiņu pašvaldību sadarbību.

Domes priekšsēdētāja

G. Žilde

Jākobsons 65133855

SANĒMIS

Madonas novada pašvaldība

2013. gada 22. maijs

Reg. Nr. MNP/2.1/B.4./13/4543