

**Institūciju atzinumi par**

**Madonas novada teritorijas plānojuma 2013.-2025.gadiem**

**Pirmo redakciju**



Latvijas Republikas Vides ministrija

VALSTS VIDES DIENESTA

**MADONAS REĢIONĀLĀ VIDES PĀRVALDE**

Reģistrācijas Nr. 90000017078, Blaumaņa iela 7, Madona, LV-4801

tālrunis 64807451, mobilais tālrunis 29417895, fakss 64807452, e-pasts: vide@madona.vvd.gov.lv

*J. Glezdi  
Priekš.*

*20.03.2013.*

Datums: 20.03.2013. Nr. 6.5-27/228

Uz Nr.MNP/2.1.3.2./13/467 no 12.02.2013.

**Madonas novada pašvaldībai,**  
Reģ. Nr. 90000054572;

Saieta laukums 1, Madona,  
Madonas novads, LV-4801

**Atzinums par Madonas novada  
teritorijas plānojuma 2013.-2025.  
gadam un Vides pārskata 1. redakciju**

**SANĒMTS**

Madonas novada pašvaldībā

2013. g. 20. martā

Reģ. Nr. MNP/2.1.3.2./13/467

Valsts vides dienesta Madonas reģionālā vides pārvalde (*turpmāk tekstā – Pārvalde*) ir izskatījusi Jūsu iesniegumu ar lūgumu sniegt atzinumu par izstrādāto Madonas novada Teritorijas plānojuma 2013.-2025. gadiem un Vides pārskata 2013.-2025. gadiem 1. redakciju.

Iesniegtie un izvērtētie Madonas novada Teritorijas plānojuma dokumenti:

1. "Paskaidrojuma raksts" ietver Madonas novada sastāvā esošo pilsētu un pagastu spēkā esošo teritorijas plānojumu, lokālplānojumu un detālplānojumu izvērtējumu, pamatojumu pilsētas un ciemu robežu maiņai, novada teritorijas plānojuma projekta risinājumu aprakstu un tā atbilstību ilgtspējīgas attīstības stratēģijai.
2. "Teritorijas izmantošanas un apbūves noteikumi" satur prasības un aprobežojumus Madonas novada teritorijas plānotajai (atļautajai) izmantošanai un apbūvei.
3. „Grafiskā daļa”, kas sastāv no topogrāfiskām kartēm, kurās attēlota Madonas pilsētas un ciemu teritorijas pašreizējā izmantošana un plānotā (atļautā) izmantošana.
4. Stratēģiskā ietekmes uz vidi novērtējuma „Vides pārskats”, kurā atspoguļoti plānošanas dokumenta galvenie mērķi un īss satura izklāsts, saistība ar citiem plānošanas dokumentiem, esošā vides stāvokļa apraksts un iespējamās izmaiņas, ar plānošanas dokumentu saistītās vides problēmas, īpaši tās, kuras attiecas uz jebkurām vides aizsardzībai būtiskām teritorijām, arī uz īpaši aizsargājamām dabas teritorijām, starptautiskie un nacionālie vides aizsardzības mērķi, plānošanas dokumenta un tā iespējamo alternatīvu īstenošanas būtiskās ietekmes uz vidi novērtējums, arī ietekme uz cilvēkiem, viņu veselību, materiālajām vērtībām, kultūras, arhitektūras un arheoloģisko mantojumu, dabas un ainavu daudzveidību, augsnes kvalitāti, ūdens kvalitāti, gaisa kvalitāti, klimatiskajiem faktoriem, paredzētie pasākumi plānošanas dokumenta īstenošanas monitoringa nodrošināšanai.

Pārvaldei ir šādi priekšlikumi par izskatītajiem dokumentiem:

1. **Madonas novada teritorijas plānojums (Paskaidrojuma raksts)**- priekšlikumu un iebildumu nav;
2. **“Madonas novada teritorijas izmantošanas un apbūves noteikumi”**:

- 2.1 12.lpp punktā 40. ir uzskaitīti kritēriji, pēc kuriem tiek definēta ferma. Vajadzētu samazināt minimālo liellopu skaitu no 20 līdz 15, jo tas ir skaitlis, uz kuru pamatojoties saimniecībai ir jāsaņem C kategorijas piesārņojošas darbības apliecinājums. Ja ferma tiek klasificēta tikai no 20 liellopiem, tad var iznākt situācija, ka šī saimniecība netiek klasificēta kā ferma, bet tai ir izsniegta Valsts vides dienesta atļauja;
- 2.2 14.lpp. punktā 64. ir definēta meliorācijas sistēma, kurai savukārt definēti trīs apakšpunkti. Šie apakšpunkti ir jāizdala atsevišķos punktos, jo, piem. hidrotehniska būve ir arī hidroelektrostacija, bet tā nekādā gadījumā nav meliorācijas sistēmas sastāvdaļa, tas pats attiecas arī uz dambjiem;
- 2.3 67.lpp. nodaļas 7.5. Alternatīvie elektroapgādes objekti 3. apakšpunktā nav pareizi definēts nosacījums, kad jāveic sākotnējā ietekmes uz vidi izvērtējuma procedūra vēja elektrostaciju būvniecībai. Kritērijs ir nevis jauda, bet gan būves augstums 20 m;
- 2.4 68.lpp. nodaļas 7.5. Alternatīvie elektroapgādes objekti 7. apakšpunktā, izbūvējot vertikālo siltumsūkni, nav jāsaņem VVD Madonas reģionālās vides pārvaldes atļauja, bet gan Valsts vides dienesta izsniegta licence;
- 2.5 69.lpp. nodaļā 7.7. Lietus ūdens novadīšanas sistēmas ir jāmaina teikuma redakcija- „Vietās, kur nav iespējams lietus ūdens kanalizācijas sistēmu pieslēgt pie esošajiem **centralizētajiem tīkliem**”, jo normatīvie akti nepieļauj lietus ūdeņus novadīt centralizētajā kanalizācijas tīklā;
- 2.6 75. lpp. nodaļas 8.8. Prasībās grāvjiem, ūdensnotekām un mākslīgām ūdenskrātuvēm 10. punktā jāpiezīmē, ka veidojot mākslīgi uzpludinātas ūdenskrātuves ir jāveic būvniecības procesam atbilstošas darbības, t.sk. jāsaņem arī VVD Madonas RVP tehniskie noteikumi, jo šādas būves tiek pieskaitītas pie hidrotehniskām būvēm;
- 2.7 77.lpp. nodaļā Potenciāli piesārņotās teritorijas nav saprotama tikai bijušās atkritumu izgāztuves „Silipi” pieminēšana un, kā var saprast, arī attēlošana novada kartē. Ja šeit tiek pieminēta šī izgāztuve, tad ir jāuzskaita arī visas citas Piesārņoto un potenciāli piesārņoto vietu reģistrā atrodamās vietas un objekti;
- 2.8 97.lpp. nodaļas Vides un dabas resursu aizsardzības aizsargjoslas 4.tabulā „Aizsargjoslas ap ūdens ņemšanas vietām” nav atrodamas aizsargjoslas metros, bet minētā aile tabulā ir neaizpildīta un līdz ar to tabulā nav tās informācijas, kas ir dota tabulas nosaukumā. Nodaļa jāpapildina ar informāciju par to, ka visām plānotajām darbībām, kas skar pazemes ūdens ņemšanas vietu bakterioloģiskās un ķīmiskās aizsargjoslās ir jāveic sākotnējā ietekmes uz vidi izvērtējuma procedūra kā to nosaka Aizsargjoslu likuma 39. pants. Tāpat būtu jāuzskaita tās darbības, kas nav atļautas aizsargjoslās;
- 2.9 98.lpp. nodaļas Vides un dabas resursu aizsardzības aizsargjoslas teikumam „ir pienākums iesniegt informāciju Madonas novada pašvaldības būvvaldē informāciju par urbumu un to aprēķinātām aizsargjoslām jeb esošiem ūdens ņemšanas vietas urbuma pasi” nepieciešama redakcijas precizēšana;
- 2.10 104.lpp. nodaļā Sanitārās aizsargjoslas jāredīgē termins „poligoni”, jo Madonas novadā nav rekultivētu atkritumu apglabāšanas poligonu, bet ir izgāztuves. 7. tabulā nav iekļautas Sarkanu un Dzelzavas pagastu izgāztuves. 8. tabulā atspoguļotā informācija par 50% neatbilst patiesajai situācijai, tāpēc ir jāprecizē (neesošas NAI, neiekļautas NAI, neesoši uzņēmumi utt.). Piem. Lauteres ciemā ir uzstādītas bioloģiskās notekūdeņu attīrīšanas iekārtas. Sanitārās aizsargjoslas platums tiek noteikts atkarībā no iekārtas tipa, kā tas noteikts *Aizsargjoslu likuma* 28. pantā;
- 2.11 129.lpp. nodaļā 17.11. – vai SIA „LIDO” 2007. gadā izstrādātie detālplānojumi īpašumiem „Kalna Dzīšļi”, Lejas Dzīšļi”, „Riekstu kalns” nav spēkā?

### 3. Grafiskā daļa:

- 3.1 Kartēs pilsētā un ciemos nav iezīmēti ūdensapgādes un kanalizācijas tīkli, kas ir publiskās infrastruktūras elementi un ir jāiekļauj grafiskajā daļā.

#### 4. Vides pārskats:

- 4.1 Pārvalde uzskata, ka nodaļā 3.1 Esošais vides stāvoklis novadā iekļautā informācija ir nepietiekoša, it īpaši tamdēļ, ka šī informācija vairs netiek iekļauta Teritorijas plānojuma Paskaidrojuma rakstā. Informācija būtiski jāpapildina. Nav saprotama autoru pieeja informācijas detalizācijas pakāpes atspoguļošanā. Piem.- nodaļā par derīgajiem izrakteņiem tiek minēts, ka novadā ir lieli smilts un smilts- grants materiāla krājumi, bet tiek pieminēta tikai viena atradne Barkavas pagastā, visā nodaļā pieminēti tikai četri pagasti utt. Tas pats attiecībā uz virszemes ūdeņiem- vai tiešām novadā ir tikai 2 upes un 4 ezeri? Nav saprotams, kāpēc, informācija par mazajām HES ir ievietota nodaļā par ezeriem. Jāpapildina informācija par pazemes ūdeņiem.
- 4.2 25.lpp. nodaļā 3.8. Īpaši aizsargājamās dabas teritorijas nekorekti nosaukumi dažām ĪADT, piem. Gaiziņkalns dabas parks.
- 4.3 29.lpp. nodaļā 3.11.1. Gaisa kvalitāte vajadzētu iekļaut trešo koģenerācijas staciju- SIA „Betula Premium” Kārļa ielā 1, Sauleskalnā, Bērzaunes pagastā. Jāsniedz informācija par lielākajām katlu mājām. Sakarā ar to, ka lielāko katlu māju apsaimniekotāji ir pašvaldības uzņēmumi un līdz ar to pašvaldībai ir jābūt pieejamiem datiem, tad vajadzētu minēt arī to, kādas un cik piesārņojošas vielas tiek emitētas gaisā. Nekas nav minēts par smakām. Piem. spirta rūpnīca, putnu ferma, lielās liellopu novietnes.
- 4.4 30.lpp. nodaļā 3.11.2 Ūdens kvalitāte jālabo nepareizā un būtiski jāpapildina informācija. Sakarā ar to, ka lielāko notekūdeņu attīrīšanas iekārtu apsaimniekotāji ir pašvaldības uzņēmumi un līdz ar to pašvaldībai ir jābūt pieejamiem datiem, tad vajadzētu minēt arī to, kādas un cik piesārņojošas vielas tiek emitētas vidē.
- 4.5 31.lpp. nodaļā 3.11.3. Atkritumu apsaimniekošana jāpiemin, ka Madonas novada Dzelzavas un Sarkaņu pagasta teritorijas ir iekļautas Malienas sadzīves atkritumu apsaimniekošanas reģionā. Jāprecizē un jāpapildina informācija par sadzīves atkritumu izgāztuvēm, par piesārņotām vietām. Novadā ir viens organisko atkritumu kompostēšanas laukums. Jāsniedz informācija, cik daudz un kādi atkritumi tiek radīti novadā.
- 4.6 47.lpp. nodaļā 9. Plānošanas dokumenta īstenošanas būtiskās ietekmes uz vidi novērtējums tekstā par tiešajām ietekmēm nav akcentēta problēma, ka obligāta ir pieslēgšanās centralizētajai ūdens apgādes un kanalizācijas sistēmai arī esošā apbūvē, ne tikai jaunveidojamās apbūves teritorijās, jo tieši no esošās apbūves piesārņojums tiek novadīts vidē jau šodien.
- 4.7 48.lpp. nodaļā 9. Plānošanas dokumenta īstenošanas būtiskās ietekmes uz vidi novērtējums tekstā par netiešajām ietekmēm- „Teritorijas plānojums aizliedz jaunas apbūves plānošanu un derīgo izrakteņu ieguvi tuvāk par 100 m no kapsētu teritorijas robežas, kas rada paliekošu, pozitīvu ietekmi uz vidi, samazinot siltuma zudumus, emisiju daudzumu atmosfērā un šamazinot kurināmā patēriņu.”???
- 4.8 50.lpp. nodaļā 10. Risinājumi būtiskāko ietekmju novēršanai un samazināšanai nav saprotama autoru pieeja pašu sastādīto *Madonas novada teritorijas izmantošanas un apbūves noteikumu* rediģēšanā. Rodas iespaids, ka šajos noteikumos ar nodomu ir iestrādāti nosacījumi, kuri pēc tam tiek rediģēti šajā Vides pārskata nodaļā. Tad ir jārediģē arī *Madonas novada teritorijas izmantošanas un apbūves noteikumi*, lai tajos netiktu iestrādātas normas, kas iniciē būtiskas +/- ietekmes.

Direktors

J.Sobko

*Šis dokuments ir parakstīts ar drošu elektronisko parakstu un satur laika zīmogu*

D.Rudusa, 64807475



LATVIJAS REPUBLIKA

VALSTS KULTŪRAS PIEMINEKĻU AIZSARDZĪBAS INSPEKCIJA

Reģ. Nr. 90000038351, M.Pils ielā 17/19/21, Rīgā, LV-1050, Tel.: +371 67229272, Fakss: +371 67228808, E-pasts: vkpai@mantojums.lv

Rīgā

14.03.2013. Nr.06-06/556

Uz 12.02.2012. Nr.MNP/2.1.1.1./13/461

Reģ. VKPAI 18.02.2013. Nr.875

**Madonas novada pašvaldībai**

Saieta laukums 1, Madona,

Madonas novads, LV-4801

*Atzinums par Madonas novada teritorijas  
plānojuma 2013.- 2025. gadam 1. redakciju*

Valsts kultūras pieminekļu aizsardzības inspekcijā (turpmāk – Inspekcija) ir izskatīts Madonas novada teritorijas plānojuma 2013.- 2024. gadam 1. redakcijas materiāls. Atbilstoši Ministru kabineta 2012.gada 16. oktobra noteikumu Nr.711 *Noteikumi par pašvaldības teritorijas attīstības plānošanas dokumentiem* 57.punktam Inspekcija sniedz atzinumu par izstrādāto novada teritorijas plānojuma 1. redakciju.

Madonas novada teritorijas plānojuma izstrādei Inspekcija 2011. gada 3. februārī ir izsniegusi nosacījumus Nr.06-11/1203.

Izvērtējot teritorijas plānojuma 1. redakcijas materiālu kultūras mantojuma aizsardzības aspektā secināts, ka Inspekcijas nosacījumi kopumā ievēroti, bet konstatētas vairākas neprecizitātes un nepilnības:

Teritorijas plānojuma paskaidrojuma rakstā:

Nav iekļauts novada kultūrvēsturisko vērtību raksturojums, ir atsauce uz teritorijas izmantošanas un apbūves noteikumiem;

Teritorijas plānojuma grafiskajā daļā –

- Ir uzrādīti valsts aizsargājami kultūras pieminekļi, ir norādītas arhitektūras pieminekļu atrašanās vietas un teritorijas;
- Neprecīzi uzrādītas vairāk kā 40 arheoloģijas pieminekļu atrašanās vietas;
- novada plānotās izmantošanas kartē grūti salasāmi kultūras pieminekļu aizsardzības numuri, pieminekļa teritoriju un aizsargjoslu apzīmējumi.
- Plānotās izmantošanas kartē uzrādīts nosacītais apzīmējums *Madonas pilsētas pašvaldības nozīmes kultūras piemineklis*, bet apbūves noteikumos ir minēti *novada nozīmes kultūrvēsturiski objekti*. Lai nodrošinātu precīzu terminu lietošanu, iesakām visās plānojuma sadaļās novada aizsargājamās kultūrvēsturiskās objektus apzīmēt vienādi, izvairoties lietot vārdu *piemineklis*, kas attiecināms tikai uz valsts aizsargājamiem kultūras pieminekļiem.

Teritorijas izmantošanas un apbūves noteikumos (turpmāk- TIAN):

- prasības valsts aizsargājamo kultūras pieminekļu aizsardzībai uzrādītas korekti, atsaucoties uz spēkā esošajiem normatīvajiem aktiem; TIAN sastāvā izstrādātas vadlīnijas īpašas nozīmes ainavu telpu un ainavu saglabāšanai, aizsardzībai, attīstībai un plānošanai, kur iekļautas prasības arī kultūrvēsturiskās vides saglabāšanai. Tāpat

SANĒMTS

Madonas novada pašvaldība

2013.g.

Reģ. Nr.

MNP/2.1.3.1./13/816

18. maijs

izstrādātas prasības pašvaldības nozīmes kultūrvēsturisko un dabas objektu saglabāšanai.

**Atzinums** - Inspekcija kopumā atbalsta Madonas novada teritorijas plānojuma 1. redakciju, bet lūdz plānojuma gala redakcijā novērst atzinumā minētās nepilnības un neprecizitātes.

Ņemot vērā lielo darba apjomu, kartogrāfiskais materiāls ar precizētām arheoloģisko pieminekļu atrašanās vietām tiks nosūtīts tuvākās nedēļas laikā.

Pēc teritorijas plānojuma precizēšanas lūdzam Madonas novada teritorijas plānojuma gala redakciju iesniegt izskatīšanai Inspekcijā.

Inspekcijas vadītāja vietniece



V. Mačiņa

R. Rozenvalds  
I.Kokina

67229272

**ZIEMEĻLATGALES MEŽSAIMNIECĪBA**

„Mežrozēs”, Lejas Ančupāni, Vērēmu pagasts, Rēzeknes novads, LV-4604, tālrunis 64607161, fakss 64607163;  
e-pasts lvm@lvm.lv

„Mežrozēs”, Lejas Ančupānos

DATUMU SKATĪT DOKUMENTA PARAKSTA LAIKA ZIMOGĀ

Nr. REĢISTRĀCIJAS NUMURU SKATĪT DOKUMENTA FAILA NOSAUKUMĀ

\_\_\_\_.\_\_\_\_. 2013. Nr. \_\_\_\_\_

**LR Madonas novada pašvaldībai**

Saieta laukums 1, Madona, Madonas novads,  
LV-4801

Par atzinumu Madona novada teritorijas plānojuma pirmajai redakcijai

Ziemeļlatgales mežsaimniecība ir izskatījusi Madonas novada teritorijas plānojuma pirmo redakciju. Lūdzam teritorijas plānojumā veikt izmaiņas :

Teritorijas izmantošanas un apbūves noteikumos :

- 9.lpp. 18.punktā nav korekti uzrādīts autoceļu iedalījums. Latvijā bez valsts autoceļiem un pašvaldību ceļiem ir arī komersantu ceļi un māju ceļi. Skatīt LR likumu „Par autoceļiem”.
- 13.lpp. 55.punktu izteikt šādā redakcijā:” karjers- teritorija derīgo izrakteņu (kūdras, smilts, grants u.c.) ieguve ar atklāto paņēmienu”
- 20.lpp. kā nepamatotu izslēgt punktā 2.2.2.3 minēto prasību visās teritorijās aizliegts - „veidot karjerus būvmateriālu un melnzemes iegūšanai komerc nolūkos, ja Apbūves noteikumos nav noteikt citādi”.
- 22.lpp. 2.5. punkta 1.apakšpunktu izteikt šādā redakcijā:” Nekustamā īpašuma (zemes vienības) sadalīšanu vai apvienošanu, vairobežu pārkārtošanu atļauts veikt tikai nekustamajiem īpašumiem, kas nostiprināti Zemesgrāmatā, izņemot A/S „Latvijas valsts meži” valdījumā esošajās teritorijās.
- 22.lpp. 2.5. punkta 4.apakšpunktu izteikt šādā redakcijā:” Nav pieļaujama zemes vienības dalīšana, izņemot A/S „Latvijas valsts meži” valdījumā esošajās teritorijās”.
- 24.lpp. mainīt mežu teritorijas funkcionālā zonējuma krāsu, jo pašreizējā redakcijā ar tumši zaļu krāsu atzīmētas tikai Valsts mežu teritorijas (M), bet nav atzīmētas pārējo īpašnieku mežu zemes, kas Nekustamā īpašuma valsts kadastra informācijas sistēmā reģistrēta kā mežs. Teritorijai M1 ir identisks krāsojums, kā teritorijai M.
- 35.lpp. 3.7.2.punkta 18.apakšpunktu izteikt šādā redakcijā :”derīgo izrakteņu ieguve.”
- 36.lpp.3.7.11.punkta 7.apakšpunktu izteikt šādā redakcijā :” Derīgo izrakteņu ieguvi drīkst veikt visos būvmateriālu izejvielu, kūdras, sapropeļa, pazemes ūdeņu atradnēs, kur normatīvajos aktos noteiktā kārtībā ir akceptēti A un/vai N kategorijas krājumi un nav pretrunā ar citiem teritorijas izmantošanas noteikumiem, ievērojot 4.3 apakšnodaļas 4.3.4. prasības, arī gadījumā, ja derīgo izrakteņu atradnes nav uzrādītas teritorijas plānojuma grafiskajā daļā, bet to pamato ar ģeoloģiskās izpētes datiem.”

**SANĒMTS**

Madonas novada pašvaldībā

2013. g. 28. janvārī

Reģ. Nr. *MNP/PA.3.1/13/195*

- 42.lpp.3.11.nodaļas 5.punkts un 44.lpp.3.12.nodaļas 5.punkts- jaunizveidojamās zemes vienības minimālā platība īpaši aizsargājamās teritorijās jānorāda visām īpaši aizsargājamām dabas teritorijām un korekti gan pie mežu teritorijām, gan pie lauku zemēm, kā noteikts aizsargājamo teritoriju individuālajos aizsardzības un izmantošanas noteikumos vai arī, ja teritorijai tādi nav, tad kā ir noteikts īpaši aizsargājamo dabas teritoriju vispārējos aizsardzības un izmantošanas noteikumos.
- 42.lpp. 9.1.apakšpunktā minēts, ka M1 teritorijā nav atļauta koku ciršana galvenajā cirtē, bet saskaņā ar 42.lpp.3.11.punkta 2.apakšpunktu M1 ir meža aizsargjosla ap Madonas pilsētu un saskaņā ar „Meža aizsargjoslu ap pilsētām noteikšanas metodiku” (04.02.2003. MK noteikumi Nr.63) aizsargjoslā ir aizliegta kailcirtē, izņemot koku ciršanu galvenajā cirtē pēc Valsts meža dienesta sanitārā atzinuma saņemšanas. Izslēgt prasību, ka M1 teritorijā nav atļauta koku ciršana galvenajā cirtē.
- 44.lpp.3.12.punkta 3.21.apakšpunktu izteikt šādā redakcijā :”mežsaimnieciskā izmantošana, izņemot L2 teritorijas.”
- 45.lpp., 52.lpp.,103.lpp. pareizi uzrādīt iestādes nosaukumu – Valsts SIA „Zemkopības ministrijas nekustamie īpašumi.
- 49.lpp. 4.3.3.punkta 2.apakšpunktu izteikt šādā redakcijā :”lauksaimniecības zemju apmežošana ir aizliegta, ja zemes auglība ir virs 38 ballēm un vienlaidus platība pārsniedz 10 ha”, jo ņem vērā Zemes politikas pamatnostādnes 2008.-2014.gadiem, kurās kā mērķi minēti - apmežošanas veicināšana lauksaimniecībā izmantojamās zemes, kurās netiek veikta saimnieciskā darbība. Latvijā vidējais svērtais zemes kvalitātes novērtējums ir 38 balles, kas ņemot vērā Latvijas klimatiskos apstākļus, tiek uzskatīts par minimālo auglības līmeni attiecībā uz lauksaimniecībā izmantojamo zemi, lai varētu nodrošināt komerciāli dzīvotspējīgu lauksaimniecību. Ja zeme netiek efektīvi izmantota lauksaimniecībā, tad nepieciešams to atbrīvot citām vajadzībām – mežsaimniecībai, apbūvei, enerģētisko augu audzēšanai u.c., kur iespējams iegūt augstāku ekonomisko labumu.
- 49.lpp. izslēgt 4.3.3.punkta 3.apakšpunktu.
- 49.lpp. izslēgt 4.3.3.punkta 4.apakšpunktu, jo lauksaimniecībā izmantojamo zemju apmežošana drīkst veikt saskaņā ar normatīvos aktos noteikto kārtību, kā tas minēts šo TIAN 4.3.3.punkta 1.apakšpunktā.
- 50.lpp. izslēgt 4.3.3.punkta 5.apakšpunktu.
- 50.lpp. izslēgt 4.3.3.punkta 6.apakšpunktu.
- 50.lpp. 4.3.3.punkta 9.apakšpunktu izteikt šādā redakcijā :” Meža zemes atmežošana (transformācija) ir atļauta normatīvajos aktos noteiktā kārtībā.
- 51.lpp. 4.3.5.punkta 1.apakšpunktā izslēgt prasību :”vismaz reizi 10 gados jāparedz mākslīgo un dabīgo ūdensnoteku pārtīrīšana,” jo to neparedz pastāvošā likumdošana, t.sk. arī MK noteikumi Nr.714 „Meliorācijas sistēmas ekspluatācijas un uzturēšanas noteikumi.”
- 52.lpp. nav saprotams, kas domāts ar 4.3.5.punkta 4.apakšpunktu :” Būvprojekta izstrāde nav nepieciešama meliorācijas atklātogrāvju pieslēgšanai pie nekustamajiem zemes īpašumiem pievadītiem lietotus kanalizācijas perspektīvo pieslēgumu atzariem, kā arī esošogrāvju tīrīšanai. Visos pārējos gadījumos ir jāizstrādā būvprojekts.”
- 52.lpp.4.3.6.punkta 3.apakšpunktu izteikt šādā redakcijā: ”Apliecinājumu koku ciršanai meža zemēs izsniedz normatīvajos aktos



noteiktā kārtībā. Koku ciršana ārpus meža zemes notiek saskaņā ar normatīvajiem aktiem un Pašvaldības saistošajiem noteikumiem.”

- 57.lpp. izslēgt 5.12.punkta 2.apakšpunktu, jo mežā tiek izmantoti arī koka ceļi, vai atsevišķos gadījumos ir nepieciešams betona vai asfalta segums, ko paredz normatīvie akti.
- 57.lpp. 5.12.punkta 9.apakšpunktu izteikt šādā redakcijā :” fiziskas un juridiskas personas uztur viņu īpašumā esošos ceļus un/vai ielas.”
- 70.lpp. 8.1.punkta 1.apakšpunktu izteikt šādā redakcijā :”Publiskos objektus, tai skaitā masu pasākumu vietas un atpūtas vietas dabā, izņemot mazās atpūtas vietas LVM valdījumā esošajos mežos, nodrošina ar publiski pieejamām tualetēm, kas iekārtotas ievērojot vides pieejamības prasības.
- 70.lpp. 8.2.punkta 1.apakšpunktu izteikt šādā redakcijā:” Atpūtas vietas iekārto atbilstoši higiēnas un vides aizsardzībasprasībām, iespēju robežās paredzot tualetes un atkritumu savākšanas vietas.”
- 70.lpp. 8.2.punkta 2.apakšpunktu izteikt šādā redakcijā:”Masu pasākumu vietās jābūt tualetēm, kas pieejamas arī cilvēkiem ar īpašām vajadzībām, vai jānodrošina speciāli aprīkotas, vides pieejamības prasībām atbilstošas tualetes.”
- 71.lpp. 8.3.2.punkta 5.apakšpunktu izteikt šādā redakcijā :”pārējos gadījumos, t.sk. stādu audzētavas, zvēru dārzi, jaunaudžu pasargāšana no meža zvēru postījumiem.”
- 88.lpp. 6.punktā minētie 30.01.2001. MK noteikumi Nr.45 „Mikroliegumu izveidošanas, aizsardzības un apsaimniekošanas noteikumi” ir zaudējuši spēku. Uz šo brīdi aktuāli ir 18.12.2012. MK noteikumi Nr.940 „Noteikumi par mikroliegumu izveidošanas un apsaimniekošanas kārtību, to aizsardzību, kā arī mikroliegumu un to buferzonu noteikšanu”.
- 98.lpp. 5.punktā rakstīts, ka Meža aizsargjosla ap Madonas pilsētu noteikta Madonas novada Lazdonas pagastā 192,96 ha platībā. Pamatojoties uz „Meža aizsargjoslu ap pilsētām noteikšanas metodiku” (04.02.20003. MK noteikumi Nr.63), mežu aizsargjosla ap Madonas pilsētu drīkst aizņemt ne vairāk kā 100 hektāru un šajā platībā iekļaujas arī pilsētas administratīvajā teritorijā esošie meži. Latvijas valsts meži 2002.gadā Madonas novada pašvaldība jau nodeva 115.5 ha meža un nepiekrīt meža aizsargjoslas paplašināšanai ap Madonas pilsētu.
- A/S „Latvijas valsts meži” valdījumā un īpašumā esošos mežus izdalīt atsevišķi no pārējiem mežiem, kartēs atzīmēt zem mežu teritorijām M2 . Teritorijās M2 paredzēt, ka resursu izmantošanā, infrastruktūras būvniecībā un citos ar mežsaimniecisko darbību saistītajos jautājumos, t.sk. arī l/s zemju apmežošanā, meliorācijas sistēmu uzturēšanā, atpūtas vietu ierīkošanā u.c. pašvaldība, nenosaka papildus ierobežojumus esošajiem likumdošanā ietvertajiem nosacījumiem. Šis nosacījums varētu attiekties arī uz platībām, kuras LVM nākotnē nopirks.

#### Paskaidrojuma raksts

- 15.lpp. 6.rindkopu izteikt šādā redakcijā :” Kalsnavas pagastā atrodas A/S „Latvijas valsts meži” Kalsnavas arborētums (Kalsnavas dendrārijs)-lielākā dekoratīvo koku un krūmu kolekcija Latvijas austrumdaļā. Tā kopējā platība ir 133,25 ha, pašlaik koku un krūmu stādījumu kolekcija ierīkota 94,1 ha lielā platībā. Latvijā lielākā egļu kolekcija un lielākā kokaugu kolekcija Austrumlatvijā. Kolekcija apskatāma no agra pavasara līdz

vēlam rudenim. Kalsnavas arborētums ir īpaši aizsargājama dabas teritorija – dendroloģisko stādījumu kolekcija. Kalsnavas pagastā atrodas arī Meža pētīšanas stacija, kas ir Valsts meža dienesta struktūrvienība īpašu uzdevumu veikšanai, kuras darbības mērķis ir pārvaldīt zinātniskās izpētes mežus un nodrošināt ilglaicīgo zinātnisko pētījumu nepārtrauktību.”

Kartogrāfiskais materiāls :

- Nav korekti atzīmētas mežu teritorijas. Valsts meži atzīmēti ar tumši zaļu krāsu, bet pārējo īpašnieku meži nav izdalīti.
- Nav korekti atzīmēta M1 teritorija – meža aizsargjosla ap pilsētu.
- Kartēs nav uzrādīti ainaviskie ceļi un ainavu telpas, kas minētas Teritorijas izmantošanas un apbūves noteikumos (piemēram 45.lpp,49.lpp.,77.lpp.,78.lpp.)
- Pagastu kartēs nav atzīmētas apmežojamās teritorijas, kaut gan paskaidrojuma rakstā tādas ir minētas. (piemēram Ļaudonas pag., Sarkaņu pag.)
- Nav atzīmētas kartogrāfiskajā materiālā ekoloģiski nozīmīgas lauksaimniecības vai augstas dabasvērtības zemes, piemēram, palieņu pļavas vai lauksaimniecības zemes, kuras robežojas ar putnumikroliegumiem teritorijās, kurās barojas putni), ko nosaka DAP vai VVD.

Pēc izmaiņu veikšanas lūdzam iesniegt plānojuma grafisko daļu vektoru datu formātā (\*.shp un \*.dgn)

Mežsaimniecības izpilddirektors

V.Reblis

**ŠIS DOKUMENTS IR ELEKTRONISKI PARAKSTĪTS AR  
DROŠU ELEKTRONISKO PARAKSTU UN SATUR LAIKA ZĪMOGU**

S.Melne  
29180509,  
s.melne@lvm.lv



*J. Glazdri*  
*Ritabāne*  
*29.03.2013.*

Valsts akciju sabiedrība LATVIJAS VALSTS CEĻI  
Vidzemes reģiona Madonas nodaļa  
Reģistrācijas Nr. 40003344207  
Saules iela 16, Madona, LV-4801 Tālr.: 648 60981 Fakss:  
648 20959 www.lvceli.lv

Madonā, 08.03.2013. Nr. 4.5.7.- 57

**Madonas novada pašvaldībai reģ. Nr.9000054572;  
Saieta laukumā 1, Madonā, Madonas novadā.**

### **Atzinums**

**Par Madonas novada teritorijas plānojuma 2013.- 2025. gadiem 1. redakciju.**

Izskatot Madonas novada teritorijas plānojuma 2013. – 2025.gadam sagatavoto dokumentāciju, konstatēju, ka kopumā LVC Madonas nodaļas nosacījumos izvirzītās prasības transporta infrastruktūras plānošanai ir ievērtētas. Tikai atsevišķos gadījumos pie valsts autoceļiem apdzīvotās vietās ir iepļānoti papildus nobrauktuvju (neregistrētu) pieslēgumi („Grafiskajā daļā”: **Biksērē** starp kadastra Nr. 70900040378 un ...383; kad. Nr 70900040382 un ...379 pie a/c P37; **Mētrienā** starp kadastra Nr.7076008178 un...323; kad. Nr.7076008329 un ...330 un kadastra Nr. 70760080366 pie a/c P62; **Kusā** starp kadastra Nr.70420060346 un .....333 pie a/c P30), kas nav pieļaujams, jo apbūves teritoriju (jauno, vai rekonstruējamo un paplašināmo esošo) saisti ar valsts autoceļu tīklu tika noteikts veikt, ievērojot “pakāpeniskuma” principu, tas ir, to tiešos pieslēgumus paredzēt pie esošajiem pašvaldību vai citiem autoceļiem vai ielām, orientējoties uz pieslēgumu kopīgā skaita samazināšanu un savstarpēju attālināšanu perspektīvā, kas uzlabotu satiksmes drošības apstākļus. Jaunu pieslēgumu plānošana pie reģionālajiem ceļiem atļauta tikai izņēmuma gadījumos, ja tas ir saistīts ar esošā transporta tīkla pārplānošanu plašākā apkārtnē, bet pieslēguma vieta, jebkurā gadījumā, nedrīkst tikt plānota satiksmei bīstamos posmos (līkumos, kāpumos, kritumos).

Nosakot teritorijas, kam obligāti jāizstrādā detālie plānojumi, ir jāņem vērā princips, ka, ja nav nodrošināta piekļūšana kādam atsevišķam zemes īpašumam vai arī uzsākot, vai paplašinot uzņēmējdarbību, vai attīstot apdzīvojamo apbūvi uz esošiem zemju īpašumiem, kā arī veicot to sadali vairākos, pašvaldībai saskaņā ar Ministru kabineta

Veidlapa apstiprināta ar 2008. gada 29. augusta LVC rīkojumu Nr. 359.

SANĒMITS

Madonas novada pašvaldībā

2013. g.

29.03.2013.

Reģ. Nr.

40003344207

2009. gada 6. oktobra noteikumu Nr. 1148 „Vietējās pašvaldības teritorijas plānošanas noteikumi” 6., 7., 8. un 9. punktu prasībām šiem īpašumiem ir jāierosina detālplānojumu izstrāde. Tajos pilnībā jāatrisina piekļūšana katrai zemes vienībai, ievērojot iepriekš minēto „pakāpeniskuma” principu teritoriju pieslēgšanai valsts autoceļu tīklam. Katrā konkrētā gadījumā jāizskata nepieciešamība vienlaicīgi izstrādāt detālplānojumus arī blakus īpašumiem kopēja iekšējo ceļu tīkla izveidošanai teritorijām pie valsts autoceļiem.

Tādēļ, ņemot vērā, iepriekš minēto, lūdzu pārskatīt visus gadījumus, kur ir iepļānoti jauni pieslēgumi pie valsts autoceļiem un šīs vietas saskaņot VAS „Latvijas Valsts ceļi” Madonas nodaļā.

Teritorijas plānojuma daļā „Teritorijas izmantošanas un apbūves noteikumi” 8.7 sadaļas „Mazās arhitektūras formas un citi ārtelpas elementi” 8. punktā ir minēts, ka visiem zemes īpašniekiem jānodrošina, lai pie ceļa iebrauktuves būtu uzstādīta norāde ar mājas nosaukumu, bet nav minēts, ka tas darāms tikai saskaņā ar Latvijas valsts Standartu „Ceļa zīmes” un to uzstādīšanas vieta pie valsts autoceļiem ir jāsaskaņo VAS „Latvijas Valsts ceļi” Madonas nodaļā.

VAS „Latvijas Valsts ceļi”

Vidzemes reģiona Madonas nodaļas vadītāja:  M. Drunka.

J. Glēzde

Rīcības

Veidlapa Nr.204/u



14.03.2013.

LATVIJAS REPUBLIKAS VESELĪBAS MINISTRIJA  
**VESELĪBAS INSPEKCIJA**

Juridiskā adrese: Klijānu iela 7, Rīga, LV-1012, faktiskā adrese: Leona Paegles iela 9, Valmiera, LV-4201,  
tālrunis: 64281130, tālrunis/fakss: 64281752, e-pasts: vidzeme@vi.gov.lv, http://www.vi.gov.lv

**ATZINUMS PAR BŪVPROJEKTU/TERRITORIJAS PLĀNOJUMU**

Atzinuma izdošanas vieta	Valmiera
2013.g. <u>08. marta</u>	Nr. <u>12-151554</u>
1. Projekta nosaukums	Madonas novada teritorijas plānojuma 2013.-2025. gadam 1. redakcija un stratēģiskā ietekme uz vidi novērtējuma Madonas novada teritorijas plānojuma 2013.-2025. gadiem vides pārskata 1. redakcija
2. Atzinuma pieprasījuma mērķis	pirmās redakcijas higiēniskā novērtēšana
3. Objekta adrese	Madonas novads
4. Projekta pasūtītājs	Madonas novada dome, reģ. Nr. 90000054572, Saieta laukums 1, Madona, Madonas novads
5. Projekta autors	Madonas novada dome, reģ. Nr. 90000054572, Saieta laukums 1, Madona, Madonas novads
6. Iesniegtie dokumenti	19.02.2013., pieteikums Nr. 4164.
7. Izskatot projektu, konstatēts	Madonas novada attīstības programma ir ilgtermiņa plānošanas dokuments 2013.-2025.gadam, kas nosaka novada attīstības prioritātes, rīcības virzienus un uzdevumus, kā arī to īstenotājus un finanšu resursus ilgtermiņā mērķu sasniegšanai. Vides pārskatā iekļauta informācija par novada raksturojumu, esošā vides stāvokļa un dabas resursu stāvokli, raksturota antropogēna slodze, ir uzskaitītas 40 potenciāli piesārņotās teritorijas Madonas novadā, A un B kategorijas piesārņojošas darbības objekti, noteiktas īpaši aizsargājamās dabas teritorijas, informācija par pazemes un virszemes ūdeņiem. Izstrādāti ieteikumi iespējamās negatīvās ietekmes novēršanai vai samazināšanai.
<b>SLĒDZIENS Izvērtējot higiēnas prasības, neiebilstam projektu risinājumiem</b>	
<b>REKOMENDĀCIJAS</b> Veselības inspekcijas Vidzemes kontroles nodaļa uzskata, ka Stratēģiskā ietekmes uz vidi novērtējums, atbilstoši Latvijas Republikas „Teritorijas plānošanas likuma” 6.panta 4.daļai un Latvijas Republikas likuma “Par ietekmi uz vidi novērtējumu” 4.panta 3.daļai, Madonas novada attīstības programmai 2013.-2025. gadiem ir nepieciešams.	
Izpildītājs	Vides veselības analītiķe Evita Kupča (ieņemamais amats, vārds, uzvārds)
	 (paraksts)



Vidzemes kontroles nodaļas vadītājs

(paraksts)

Kalvis Latsons

(vārds, uzvārds)

**SANĒMTS**

Madonas novada pašvaldība

2013.g. 13.marta

Reģ. Nr. HNP/2.1.3.1./13/157



## VALSTS ZEMES DIENESTS

25.10.2012  
Reģ.Nr.90000030432  
11.novembra krastmala 31, Rīga, LV-1050  
Tālrunis 67038608, fakss 67038829, e-pasts vzd@vzd.gov.lv

Rīgā  
23.10.2012. Nr.2-04/4616

### Pēc pievienotā saraksta Informācijai – Latvijas Pašvaldību savienībai

*Par nosacījumiem vietējās pašvaldības teritorijas plānojuma izstrādei  
un atzinuma sniegšanu izstrādātajai teritorijas plānojuma redakcijai*

Valsts zemes dienests (turpmāk- Dienests) informē par izmaiņām saistībā ar nosacījumu izsniegšanu vietējās pašvaldības teritorijas plānojumu un to grozījumu, kā arī atzinuma sniegšanu izstrādātajai teritorijas plānojuma redakcijai.

Šā gada 19.oktobrī stājās spēkā Ministru kabineta 2012.gada 16.oktobra noteikumi Nr.711 „Noteikumi par pašvaldību teritorijas attīstības plānošanas dokumentiem”. Līdz ar to zaudē spēku Ministru kabineta 2009.gada 6.oktobra noteikumi Nr.1148 „Vietējās pašvaldības teritorijas plānošanas noteikumi”, kuri noteica Dienestam nosacījumus publicēt iestādes mājas lapā internetā un sniegt atzinumu par izstrādāto vietējās pašvaldības teritorijas plānojuma redakciju.

Pamatojoties uz iepriekšminēto, informējam, ka no 2012.gada 19.oktobra Dienests neizsniedz nosacījumus teritorijas plānojuma un to grozījumu izstrādei, kā arī nesniegs atzinumus par teritorijas plānojumu un to grozījumu redakcijām. Vietējās pašvaldības teritorijas plānojums izstrādājams atbilstoši Teritorijas attīstības plānošanas likumam un saskaņā ar Ministru kabineta 2012.gada 16.oktobra noteikumiem Nr.711 „Noteikumi par pašvaldību teritorijas attīstības plānošanas dokumentiem”.

Pēc 2012.gada 19.oktobra, ja pašvaldība vēlas saņemt atzinumu plānojuma redakcijai, par kuru iepriekš saņemts negatīvs Dienesta atzinums, pamatojoties uz vietējās pašvaldības iesniegumu, kuram pievienota izstrādātā teritorijas plānojuma redakcija (grafiskā daļa vektordatu formā) uz elektroniskā datu nesēja, Dienests atzinumu sniedz atkārtoti.

Pašvaldībai saglabājas pienākums divu nedēļu laikā pēc teritorijas plānojuma, kā arī lokālplānojuma spēkā stāšanās Dienesta teritoriālajā struktūrvienībā iesniedzams apstiprinātā plānojuma eksemplārs atbilstoši Ministru kabineta 2012.gada 16.oktobra noteikumu Nr.711 “Noteikumi par pašvaldību teritorijas attīstības plānošanas dokumentiem” 65.2.1.apakšpunkta prasībām (grafiskās daļas karte vektordatu formā Latvijas 1992.gada ģeodēziskajā koordinātu sistēmā LKS-92 TM un teritorijas izmantošanas un apbūves noteikumi, kā arī pašvaldības lēmums par plānojuma apstiprināšanu) uz elektroniskā datu nesēja, pievienojot informāciju par pašvaldības lēmuma publicēšanu laikrakstā “Latvijas Vēstnesis”, informāciju par teritorijas plānojuma grafiskās daļas izstrādātāju un apgrūtināto teritoriju grafisko datu sagatavošanas mēroga noteiktību.

Generāldirektora p. i.

Siskova 67038476

Maija Bērziņa

SAŅEMTS

Madonas novada pašvaldībā

20.12. g. 24. oktobrī

Reg. Nr. MNP/2.13.1/12/2965

**DOKUMENTS IR PARAKSTĪTS AR DROŠU ELEKTRONISKO PARAKSTU**



J. Gleizdei  
Rīcībini.

Akciju sabiedrība "Latvenergo"

Vien. reģ. Nr. 40003032949

Pulkveža Brieža iela 12, Rīga, LV-1230, Latvija

Tālr. (+371) 67728222, fakss (+371) 67728880, www.latvenergo.lv, info@latvenergo.lv

05.04.2013



Rīgā  
28.03.2013. Nr. 01VD00-13/1765  
Uz 12.02.2013. Nr.2.1.3.1-13/463

Madonas novada pašvaldībai  
Saieta laukums 1, Madona,  
LV-4801

Par atzinumu par Madonas novada teritorijas plānojuma 1.redakciju

Atbildot uz Jūsu 2013.gada 12.februāra vēstuli Nr. MNP/2.1.3.1./13/463, sniedzam Latvenergo koncerna atzinumu par Madonas novada teritorijas plānojuma 1.redakciju.

#### AS "Latvenergo"

Konstatējam, ka izsniegtie nosacījumi daļēji nav ņemti vērā. Atkārtoti lūdzam iekļaut teritorijas plānojuma Teritorijas izmantošanas un apbūves noteikumos šo nosacījumu:

*"Jaunveidojamās vai esošās zemes vienības, kas paredzētas tikai inženiertehniskās apgādes tīklu un būvju izvietojumam, platība var būt mazāka par apbūves noteikumos noteikto minimālo platību. Šādā gadījumā zemes vienību veido atbilstoši konkrētā objekta izvietojuma un apsaimniekošanas nepieciešamībai".*

#### AS "Sadales tīkls"

Madonas novada teritorijas plānojuma 1.redakcija atbilst izsniegtajiem nosacījumiem.

#### AS "Latvijas elektriskie tīkli"

Informējam Jūs, ka plānojuma projekts no pārvades tīkla viedokļa ir atzīstams par pieņemamu. Jaunu pārvades tīkla objektu ierīkošana novada teritorijā nav plānota.

Sakarā ar to, ka novada teritoriju šķērso pārvades tīkla 110kV elektrolīnijas, informējam Jūs par nepieciešamajiem pasākumiem cilvēku drošībai un elektrolīniju aizsardzībai:

1. Pašvaldības nosacījumos detālplānojumu un būvprojektu izstrādāšanai, kuru teritorija atrodas 110kV elektrolīniju aizsargjoslā, kā arī ielu/ceļu un inženierkomunikāciju būvprojektu izstrādāšanai elektrolīniju aizsargjoslās, vai arī plānojot tādu objektu būvniecību, kuri atrodas ārpus elektrolīniju aizsargjoslām, bet iespējama šo objektu aizsargjoslas pārklāšanās ar tām, iekļaut prasību par nosacījumu vai tehnisko noteikumu saņemšanu un projektu

SANĒMTS

Madonas novada pašvaldība

2013

Reg. Nr.

4. apūti  
MNP/2.1.3.1./13/1028

- saskaņošanu ar AS "Latvijas elektriskie tīkli" Rīgā, Dārziema ielā 86, LV1073.
2. Plānojot ielu/ceļu un ar tiem saistīto objektu, kā arī inženierkomunikāciju novietojumu paralēli vai šķērsojumos ar 110kV gaisvadu elektrolīnijām un tuvošanos tām, novērtēt nepieciešamību veikt šo elektrolīniju rekonstrukciju ar mērķi ievērot nepieciešamos savstarpējos horizontālos un vertikālos attālumus saskaņā ar Latvijas energostandarta "Gaisvadu elektropārvades līnijas (GL) ar spriegumu 110-330kV" (LEK 135, 2012.gads, 1.izdevums), MK noteikumu Nr.1069 "Noteikumi par ārējo inženierkomunikāciju izvietošanu pilsētās, ciemos un lauku teritorijās", Aizsargjoslu likuma 45.panta, MK noteikumu Nr.982 "Energētikas infrastruktūras objektu aizsargjoslu noteikšanas metodika" un citu inženierkomunikāciju būvnormatīvu prasībām.
  3. Plānojot būvniecību 110kV gaisvadu elektrolīniju tuvumā, ēkas, būves un paralēli novietotus ielas/ceļus paredzēt ārpus elektrolīniju aizsargjoslām.
  4. Plānojot sporta, atpūtas, cilvēku pulcēšanās objektu un bērnu iestāžu būvniecību vai ierīkošanu, to novietojumu paredzēt tālāk par 30 metriem no 110kV elektrolīniju malējo vadu projekcijas.
  5. 110kV elektrolīniju balstu novietojumu neiekļaut ielu sarkano līniju teritorijās.

Ar cieņu,

Ražošanas direktors

Jurijs Rivkins 67728761



Māris Kuņickis



*J. Gleizdeļi*  
*Rīcībā:*  
*04.03.2013g.*

Rīgā 26.02.2013. Nr. 27.4-1/771  
Uz 12.02.2013. Nr. MNP/2.1.3.1./13/464

Madonas novada dome  
Saieta laukums 1, Madona  
Madonas novads, LV-4801

Par atzinumu izstrādātajai Madonas novada  
teritorijas plānojuma 2013.-2025. gadam 1.redakcijai

Atbildot uz Jūsu 12.02.2013. vēstuli Nr. MNP/2.1.3.1./13/464 par atzinumu izstrādātajai Madonas novada teritorijas plānojuma 1.redakcijai, akciju sabiedrības "Latvijas Gāze" Gāzapgādes attīstības departamenta Perspektīvās attīstības daļa informē, ka ir iepazinusies ar izstrādāto teritorijas plānojuma 1.redakciju.

Teritorijas plānojumā ir sniegts objektīvs informatīvais materiāls par Madonas novada teritorijas pašreizējo un plānoto izmantošanu, noteikti teritorijas attīstības mērķi, uzdevumi un to izpildes secība.

Izstrādāto Madonas novada teritorijas plānojuma 1.redakciju var izmantot par pamatu Madonas novada teritorijas perspektīvās gāzes apgādes plānojuma (gazifikācijas shēmas) izstrādei, ko noteikt turpmākajā teritorijas detalizētā plānošanā.

Detalizētu informāciju un precizētas esošo un plānoto pārvades gāzesvadu, sadales gāzesvadu un to iekārtu novietnes, kā arī to ekspluatācijas un drošības aizsargjoslas uzrādīt detalplānojumos, kā arī izstrādājot topogrāfiskos plānus, ielu, ceļu, jaunbūvju, rekonstrukciju un inženierkomunikāciju tehniskos projektus.

Nav iebildumu Madonas novada teritorijas plānojuma 1.redakcijas tālākai apstiprināšanai.

Komercpilnvarnieks  
Gāzapgādes attīstības departamenta  
Perspektīvās attīstības daļas vadītājs



M. Krastiņš

Gedroviča  
67041787  
67369265

**SAŅEMTS**

Madonas novada pašvaldība

20.03.13 g. 1. martā

Reģ. Nr. MNP/2.1.3.1./13/651



*J. Glezde*  
*R. C. b. v.*  
*06.03.2013*

**VALSTS UGUNSDZĒSĪBAS UN GLĀBŠANAS DIENESTS  
VIDZEMES REĢIONA BRĪGĀDĒ  
MADONAS DAĻA**

Saules iela 8, Madona, LV - 4801, fakss 64821401, e-pasts [madona@vugd.gov.lv](mailto:madona@vugd.gov.lv), tālrunis 64821649

Madonā

28.02.2013 Nr. 22/W.6-1.11/12

Uz 25.02.2013, Nr. 22/W.6-1.9/25

[Par atzinuma sniegšanu

Madonas novada pašvaldība  
Saieta laukums 1, Madona LV 4801

Valsts ugunsdzēsības un glābšanas dienesta Vidzemes reģiona brigādes (turpmāk tekstā VUGD VRB) Madonas daļa ir izskatījusi Madonas novada teritorijas plānojuma 2013. – 2025. gadam 1. redakciju. Prasības ugunsdrošības nodrošināšanas jomā, kas tika piestādītas no VUGD VRB Madonas daļas puses, šajā teritorijas plānojumā nav izpildītas.

Prasības, ko nepieciešams ietvert teritorijas plānojuma izstrādē :

- Teritorijas plānojumā nav iekļauta informācija par visām ugunsdzēsības ūdens ņemšanas vietām, to esošo stāvokli un priekšlikumi uzlabojumiem;
- Nepieciešams paredzēt ugunsdzēsībai lietojamus servitūtus un apgrūtinājumus uzturēt lietošanas kārtībā.
- Teritorijas plānojumā nav norādītas prasības ārējai ugunsdzēsības ūdensapgādei saskaņā ar LBN 222-99 (Ūdensapgādes ārējie tīkli un būves);
- Nav norādīts objektu saraksts, kam nepieciešams izstrādāt riska novērtēšanas programmu;
- Grafiskajā daļā nav paredzētas ugunsdzēsības ūdensņemšanas vietas pie atklātām ūdenspīlēm, piebraucamie ceļi un apgriešanās laukumi saskaņā ar LBN 201 – 10 (būvju ugunsdrošība) 3.2.nodaļas prasībām;
- Sadaļā pielietotie termini nav skaidrojumi „Ugunsdrošība”, „Ugunsbīstamība” un citi ar ugunsdrošību saistītie termini, definīcijas un skaidrojumi.
- Teritorijas plānojumā nav ņemts vērā „Civilās aizsardzības likums” , kā arī ārkārtējas komisijas izveidošanas nosacījumi.

Komandieris  
majors

Stangainis, *St*  
64807318, *28.02.2013.*  
[erlands.stangainis@vugd.gov.lv](mailto:erlands.stangainis@vugd.gov.lv)

*G. Ilva*  
G.Ilva

*G. Ilva*  
**SAŅEMTS**

Madonas novada pašvaldība

20 *13* g *6* *martā*

Reģ. Nr. *MNP/2.13.2./13/698*



- Ozoli - Liezere pa autoceļu un Vidzemes ielu Liezerē;
- Madona - Cesvaines novada robeža pa autoceļu P37;
- Madona - Sauleskalns pa autoceļu P37;
- Sauleskalns - Jaunkalsnava pa autoceļu P37, Jaunkalsnavā pa Draudzības ielu un Vestienas ielu līdz Jaunkalsnavas pasta nodaļai;
- Sauleskalns - Bērzaune;
- Sauleskalns - Vestiena pa autoceļu P81, Vestienā līdz Vestienas pamatskolai;
- Vestiena - Ērgļi pa autoceļu P81;
- Madona - Prauliena pa autoceļu P84, Praulienā pa ceļu līdz Kalna ielai un pa Kalna ielu līdz Praulienas pagasta pārvaldei;
- Prauliena - Stalidzāni pa autoceļu P84, Stalidzānos atzarojums uz bibliotēku;
- Stalidzāni - Barkava pa autoceļu P84, Barkavā pa Brīvības ielu un Skolas ielu;
- Autoceļš P84 - Meirāni pa autoceļu P82;
- Barkava - Degumnieki pa autoceļu starp šiem punktiem;
- Degumnieki - "Āboliņi" (LVRTC tornis) Ošupes pagastā caur Cesvainiekiem;
- "Āboliņi" - Bikava pa autoceļu gar Lubāna ezeru;
- Degumnieki - Ošupe pa autoceļu starp šiem punktiem, Ošupes bibliotēka;
- Degumnieki - Meirāni pa autoceļu starp šiem punktiem;
- Vecpiebalga - Cesvaine pa autoceļu P30 līdz krustojumam ar autoceļu uz Cesvaini caur Kalnakrogu un Liezeri un tālāk pa šo autoceļu uz Cesvaini;
- Madona - Sarkaņi pa autoceļu P37;
- Barkava - Murmastiene pa autoceļu P84;
- Jaunkalsnava - Ļaudona pa autoceļu P82;
- Ļaudona - Mētriena pa autoceļu starp šiem punktiem;
- Dzelzava - Līgo pa autoceļu starp šiem punktiem.

Valsts sekretāra p.i.



Dž. Innusa



VALSTS MEŽA DIENESTS

## CENTRĀLVIDZEMES VIRSMEŽNIECĪBA

Dārzu iela 4, Cēsaine, Cēsaines nov., LV-4871 • tālrunis: +371 64852015 • fakss: +371 64852015 • e-pasts: vm@centralvidzeme.vmd.gov.lv

Cēsainē

26.03.2013

Uz 12.02.2013.

Nr. VM 2.7-7/247

Nr.MNP/2.1.3.1./13/466

Madonas novada pašvaldībai  
Saieta laukums 1, Madona,  
Madonas novads, LV-4801

### Par atzinumu Madonas novada teritorijas plānojuma 2013.-2025.g. 1. redakcijai

Saskaņā ar Latvijas Republikas Ministru kabineta 2012.gada 10.oktobra noteikumu nr.711 „Noteikumi par pašvaldību teritorijas attīstības plānošanas dokumentiem” 51., 57.punktiem sniedzam atzinumu. VMD Centrālvidzemes virsmežniecība atzīst Madonas novada teritorijas plānojuma 2013.-2025.gadam 1. redakciju par pieņemamu ar nosacījumiem, ka:

#### Paskaidrojuma rakstā:

— Visā tekstā precizē dabas lieguma „Lubāna mitrājs” nosaukumu;

— Kopsavilkumā labot tekstu „... tikai Bērzaunes pagasta teritorijas plānojumā ir sniegts redzējums dabas ainavu aizsardzībai, norādot skatu vietas un ainaviskos ceļus. Taču arī šajā plānojumā, informācija ir tikusi ņemta no AAA „Vestiena” dabas aizsardzības plāna...”. Paskaidrojam, ka informācija ir ņemta no dabas parka „Gaiziņkalns” nevis no AAA „Vestiena” dabas aizsardzības plāna.

#### Teritorijas apbūves un izmantošanas noteikumi:

— 1.2.nodaļā *Apbūves noteikumos lietotie termini* precizēt terminu 50.punktā ĪADT, neminēt dabas aizsardzības pārvaldi (DAP), jo ĪADT uzrauga ne tikai DAP, bet arī VMD. 62.punktā minētā mežsaimnieciskā izmantošana termina skaidrojumā neskaids ir termins –celulozes mežs. Mežsaimniecībā šādu terminu nelieto vai arī lieto terminu-plantāciju mežs;

— Saskaņā ar Meža likuma 1.pantu visā tekstā aizstāt vārdus - „meža zemes transformāciju” lietojot jēdzienu - „atmežošana”;

— 3.11.nodaļā *Mežu teritorijas (M)* 9.punktā:

✓ izslēgt vārdus „neparedzot mežizstrādi, izņemot kopšanas cirtes”. Paskaidrojam, ka mežu ciemu teritorijās plānojums nevar aizliegt mežizstrādi. Tas ir pretrunā ar MK noteikumiem nr.935 „Noteikumi par koku ciršanu mežā”. Iesakām neminēt ciršu veidus, jo likumdošanas bāze mainās;

✓ izslēgt vārdus „M1 teritorijā nav atļauta koku ciršana galvenajā cirtē”. Paskaidrojam, ka M1 (meža aizsargjosla ap Madonas pilsētu) saskaņā ar MK noteikumiem nr.63 „Meža aizsargjoslu ap pilsētām noteikšanas metodika” aizliegta tikai kailcirte, izņemot koku ciršanu galvenajā cirtē pēc Valsts meža dienesta sanitārā atzinuma saņemšanas. Teritorijas plānojums nevar noteikt stingrākus ciršu aizliegumus, jo tas ir pretrunā ar MK noteikumiem nr.63.;

SANĒMTS

Madonas novada pašvaldībā

2013.g. 26.martā

Reģ. Nr. MNP/2.1.3.1./13/942

— 3.12.nodaļā *Lauku zemes (L)* 5.punktā *Jaunveidojamās zemes vienības minimālā platība* labot tekstu pie dabas liegumiem un dabas parkiem, nenosaucot konkrētās IADT. Vadīties pēc MK noteikumiem nr.264 „Īpaši aizsargājamo dabas teritoriju vispārējie aizsardzības un izmantošanas noteikumi” 17., 26. punktiem;

— 4.3.nodaļas *Prasības lauku teritorijām* 4.3.3.apakšnodaļā noteikts, ka apmežošana aizliegta „...lauksaimniecības zemēs, kuras robežojas ar putnu mikroliegumiem (teritorijās, kurās barojas putni)...”. Jāprecizē vai precīzi jānorāda attālums līdz mikrolieguma robežai. Paskaidrojām, ka iekavās ietvertais teksts par mikroliegumu vēl nenozīmē, ka tās ir teritorijas, kurās barojas putni. Mikroliegums ir teritorija, ko nosaka, lai nodrošinātu īpaši aizsargājamas sugas vai biotopa aizsardzību ārpus īpaši aizsargājamām dabas teritorijām, kā arī īpaši aizsargājamās dabas teritorijās, ja kāda no funkcionālajām zonām to nenodrošina. Lūdzam izdarīt papildinājumus, jo putnu mikroliegumi pārsvarā tiek veidoti meža zemēs, un tos veido VMD;

✓ Precizēt, kuros datos meklējami lauku bloki, kas lielāki par 2 ha un, kas uz 2003.gada 30.jūliju bija labā lauksaimnieciskā stāvoklī.

✓ Lauksaimniecības zemju apmežošana atļauja gadījumos, ja „vismaz 70% no zemes vienībai pieguļošajām teritorijām ir meža zemes un/vai autoceļš un ja izpildās kaut viens no 4.3.3. 2) punktā noteiktajiem kritērijiem”. Lūdzam precizēt redakcionālo tekstu. Nav skaidri saprotams vai tas attiecas uz zemes vienību, kurai apkārt ir meži un ceļi ar citām zemes vienībām (tad kādā attālumā uzskaitīsim 70%) vai tas paredzēts vienas zemes vienības robežās;

✓ Precizēt tekstu „attiecīgās vides nozares sertificēts speciālists”. Vai šeit domāts attiecīgās nozares dabas eksperts, kurš saņēmis DAP atļauju vai pietiek ar attiecīgās nozares izglītības diplomu.

— 4.3.6.apakšnodaļā *Prasības dabas teritoriju izmantošanai un apstādījumu ierīkošanai*:

✓ aizstāt vārdus „savvaļas dzīvnieku dārzi” ar „savvaļas dzīvnieku turēšana iežogotās platībās”; tekstu „ārpus meža zemēm” aizstāt ar „ārpus meža”;

✓ 14.03.2013. stājušies spēkā MK noteikumi nr.123 „Noteikumi par parku un mežaparku izveidošanu mežā un to apsaimniekošanu”, kas paredz kārtību, kādā mežā izveidojami parki un mežaparki, to apsaimniekošanas pamatprincipus un kārtību kādā piešķirama kompensācija. To ņemt vērā pārskatot šīs apakšnodaļas tekstu;

— XIII nodaļas *Prasības īpaši aizsargājamo dabas teritoriju izmantošanai* 65.punktā dzēst mikrolieguma kodus, kas ir iekšēja institūciju numerācija un nav saistoša ārējiem lietotājiem. Norādām, ka mikrolieguma apsaimniekošanu regulē jauni MK noteikumi MK noteikumi Nr.940 "Noteikumi par mikroliegumu izveidošanas un apsaimniekošanas kārtību, to aizsardzību, kā arī mikroliegumu un to buferzonu noteikšanu", kas stājās spēkā 01.01.2013.;

— 14.2.nodaļā *Vides un dabas resursu aizsardzības aizsargjoslas* upju uzskaitījums neatbilst Vides pārskatā norādītajām ūdenstecēm;

— Sakarā ar atmežošanu precizējam aizsargjoslu ap Madonas pilsētu;

Zemes vienības kadastra nr.	kvartāls	nogabals	Platība, ha
70010010079	1	1-2	4.5
70010010123	1	1-12	4.9
70010010286	1	1-23	13.28
70010010628	2	1-5	3.1
70010010995	1	1-6,	2.5
70010011701	1	1-7	2.3
70010010996	2	1-7	2.3

70010011374	4	1-3	0.8
70010011669	1	1-22	19.3
70010011676	2	1-4	1.1
70660010022	1	1-7	5.1
70660010023	2	1-4	3.4
70660010028	6	1-10	11.7
70660010040	1	1-13	5.8
70660010056	1	1.-6.,7-10.,11.3.,18.- 38.,39.,41.,41.2.,41.3.,41.4.,42.-43.	84.53
70660020058	350	1-1.1	1.3
70660020059	348	1-2	3.6
70660020062	347	1	0.9
<b>kopā</b>			<b>170.41</b>

Vides pārskata projektā rekomendējam ietvert sekojošo:

— 3.1.2.nodaļā *Zemes izmantošana* apakšnodaļā *Mežsaimniecība* norādīt informācijas avotu – kura gada skaitļi izmantoti, ņemot datus no VMD;

— Iesakām norādīt 3.9.nodaļā *Kultūrvēsturiskie objekti*, ka valsts un vietējas nozīmes aizsargājamo kultūras pieminekļu saraksts ir publicēts laikrakstā "Latvijas Vēstnesis";

— Visā tekstā minēt pareizu aizsargājamo ainavu apvidus „Vestiena” nosaukumu;

— 4.1.nodaļā *Virszemes ūdens objektiem* precizēt ūdenstecēm garumus:

✓ 50m plata josla katrā krastā: Padauklis-11km, Ārupīte-10km, Lāčupīte-15km, Abaine-10km, Āriņa-10km, Urdava (Līcīte)-15km, Melīne-13km, Dirīte-14km, Vaibiņa -12km;

✓ 100 m plata josla katrā krastā: Liede -60km, Meirānu kanāls-25km, Tirza -80km, Pērse -50km, Isliena -25km, Teicija -25km, Odze-29km; Pērse-50km;

✓ 300m plata josla katrā krastā: Pededze -159km;

✓ Precizēt ūdensteču garumu: Teicija -25km, Īdeņa kanāls -20km, Alūksnīte -7km, Viešupe-9km;

— 4.2.nodaļā *Purviem* zaudējuši spēku MK noteikumi nr.189, tā vietā ir MK noteikumi nr. 936 „Dabas aizsardzības noteikumi meža apsaimniekošanā”. Precizējam, ka aprobežojumus aizsargjoslā ap purviem nosaka MK noteikumi nr.935 „Noteikumi par koku ciršanu mežā”, kur noteikts, ka aizliegta kailcirte, aizliegta jauna meliorācija un noteikts sezonāls koku ciršanas aizliegums 01.04.-30.06.;

— 4.6.nodaļā *Aizsargājamām dabas teritorijām un objektiem* MK noteikumi nr.415 zaudējuši spēku, tā vietā stājušies spēkā MK noteikumi Nr.264 "Īpaši aizsargājamo dabas teritoriju vispārējie aizsardzības un izmantošanas noteikumi";

— 8.nodaļā *Starptautiskie un nacionālie vides aizsardzības un ilgtspējīgas attīstības mērķi* pie Mežsaimniecības politikas mērķu uzskaitījuma minēts, ka jāpalielina oglekļa dioksīda piesaiste, atbalstot lauksaimnieciski neizmantoto zemju apmežošanu, savukārt *Teritorijas apbūves un izmantošanas noteikumi* to ierobežo vai pat aizliedz. Lūdzam precizēt šo punktu atbilstoši apbūves noteikumiem;

— Saskaņā ar Meža likuma 1.pantu visā tekstā aizstāt vārdus - „meža zemes transformāciju” lietojot jēdzienu - „atmežošana”.

Grafiskā daļa

— kartogrāfiski attēlot visu, pēc zemes lietošanas veida, meža zemi;

— pārbaudīt informāciju vai mainot Biksēres ciema robežas lietderīgi iekļaut tās teritorijā purvu- kadastra nr.70900040149;

— atsevišķi darbojošies derīgo izrakteņu ieguves vietas nav attēlotas kā rūpnieciskās apbūves teritorijas, piemēram, Sarkanu pagastā: Biksēres karjers, Kalna Ruņģu īpašumā esošais karjers, Cīruļkalna karjers, Žausternieki, Dvīņi;

— krāsu apzīmējums *Meža teritorijas (M)* ir iezīmēts vienā tonī (tumši zaļš), bet grafiski- dažādos. Tumši zaļā krāsā atzīmēti AS „Latvijas valsts meži”, bet pārējie meži ir gaiši zaļā krāsā, kas nav atzīmēts ne ar vienu apzīmējumu. Lūdzu precizēt krāsu toņus. Atzīmējam, ka nav nepieciešams izcelt AS „LVM” teritorijas ar atsevišķu krāsu toni.

— Ūdenstecēm ir pārrāvumi to tecēšanas garumā un līdz ar to nav atzīmētas to aizsargjoslas.

Virsmezzinis



A.Greidiņš

Rācene 64852015  
dace.racene@centralvidzeme.vmd.gov.lv





*J. Glazdi*  
*Pilība*

*06.03.2013.g.*

LATVIJAS REPUBLIKAS  
VIDES AIZSARDZĪBAS UN REĢIONĀLĀS ATTĪSTĪBAS MINISTRIJA

### DABAS AIZSARDZĪBAS PĀRVALDE

Reģ. Nr. 90009099027, Baznīcas iela 7, Sigulda, Siguldas nov., LV-2150  
tālrunis 67509545, fakss 67509544, e-pasts: daba@daba.gov.lv, www.daba.gov.lv

Siguldā

05.03.2013. Nr.4.8/35/2013-N-E  
Uz 08.02.2013. Nr. MNP/2.1.3.1./13/387

**Madonas novada pašvaldībai**  
dome@madona.lv

***Par Madonas novada teritorijas plānojuma  
2013.-2025.gadam 1.redakciju un stratēģiskā ietekmes  
uz vidi novērtējuma vides pārskata projektu***

Dabas aizsardzības pārvalde (turpmāk-Pārvalde) ir saņēmusi Jūsu iesniegumu ar lūgumu sniegt atzinumu par Madonas novada teritorijas plānojuma 2013.-2025.gadam 1.redakciju (turpmāk - Teritorijas plānojums) un Stratēģiskā ietekmes uz vidi novērtējuma vides pārskata projektu (turpmāk – Vides pārskats).

Pamatojoties uz Ministru kabineta 2012.gada 16.oktobra noteikumu Nr.711 „Vietējās pašvaldības teritorijas plānošanas noteikumi” 56. un 57.punktu un Ministru kabineta 2009.gada 6.februāra noteikumu Nr.507 „Dabas aizsardzības pārvaldes nolikums” 3.15.apakšpunktu, Pārvalde sniedz šādu atzinumu:

Lūdzam precizēt teritorijas plānojuma paskaidrojuma raksta 1.sējumu:

1. Lūdzam norādīt īpaši aizsargājamās dabas teritorijas, kas atrodas Aronas, Dzelzavas, Kalsnavas, Ļaudonas, Mārcienas, Mētrienas un Praulienas pagastos atbilstoši Dabas aizsardzības pārvaldes Teiču dabas rezervāta administrācijas 2011.gada 4.februārī izsniegtajiem nosacījumiem.
2. **Sadaļā Barkavas pagasts 8.lpp.** trešās rindkopas tekstu *Pagasta teritorijā esošās dabas aizsargājamās teritorijas* aizstāt ar šādu tekstu: Pagasta teritorijā esošās īpaši aizsargājamās dabas teritorijas. Tālāk teikuma tekstu *Lubānas ieplakas liegums* aizstāt ar šādu tekstu: dabas liegums „Lubāna mitrājs”. Arī pārējām šajā teikumā minētajām teritorijām norādīt aizsargājamās teritorijas statusu dabas liegums, tas pats attiecas arī uz **8.lpp.** priekšpēdējās rindkopas tekstu.
3. **Sadaļā Ošupes pagasts 27.lpp.** trešās rindkopas pirmā teikuma tekstu *ezers Lubāns, dabas aizsargājamā teritorija Natura 2000 ap to – Lubānas mitrājs* aizstāt ar šādu

**SAŅEMTS**

Madonas novada pašvaldībā

2013. g. 6. martā

Reģ. Nr. *MNP/2.1.3.1./13/695*

tekstu: ezers Lubāns un Latvijas lielākā iekšzemes mitrāju kompleksa vienotai aizsardzībai izveidotais dabas liegums „Lubāna mitrājs” (Natura 2000 teritorija). Otrā teikuma tekstu *Lubānas mitrājs* aizstāt ar šādu tekstu: Lubāna mitrājs.

4. **Sadaļā Praulienas pagasts 29.lpp.** pēdējās rindkopas trešo teikuma tekstu *atrodas Kujas dabas parka teritorijā* aizstāt ar šādu tekstu: atrodas dabas parka „Kuja” teritorijā, attiecas arī uz sadaļas **Sarkaņu pagasts 31.lpp.** trešās rindkopas otro teikumu.

Lūdzam precizēt Teritorijas izmantošanas un apbūves noteikumus:

1. **1.2.apakšodaļu Apbūves noteikumos lietotie termini 7.-19.lpp.** papildināt ar šāda termina skaidrojumu: Natura 2000 teritorijas – Eiropas nozīmes īpaši aizsargājamās dabas teritorijas.
2. **1.2.apakšodaļas 13.lpp.** 50.apakšpunktā terminu *īpaši aizsargājamās dabas teritorijas (ĪADT)* lūdzu skaidrot šādi: ģeogrāfiski noteiktas platības, kas atrodas īpašā valsts aizsardzībā, lai aizsargātu un saglabātu dabas daudzveidību.
3. **2.1.apakšodaļu Visās teritorijās atļautā izmantošana 20.lpp.** 1.5.apakšpunktu aiz teksta beigās papildināt ar šāda satura tekstu: vai īpaši aizsargājamo dabas teritoriju aizsardzību un izmantošanu regulējošo normatīvo aktu prasībām.
4. **2.5.apakšodaļu 22.-23.lpp.** papildināt ar šāda satura punktu: Jaunveidojamo zemes vienību minimālā platība dabas liegumā „Lubāna mitrājs” ir noteiktas Ministru kabineta 2009.gada 10.februāra noteikumos Nr.135 „Dabas lieguma Lubāna mitrājs individuālie aizsardzības un izmantošanas noteikumi”, dabas parkā „Driksnas sils” Ministru kabineta 2007.gada 9.oktobra noteikumos Nr.687 „Dabas parka „Driksnas sils” individuālie aizsardzības un izmantošanas noteikumi”, pārējās īpaši aizsargājamās dabas teritorijās Ministru kabineta 2010.gada 16.marta noteikumos Nr.264 „Īpaši aizsargājamo dabas teritoriju vispārējie aizsardzības un izmantošanas noteikumi”.
5. **3.11.apakšodaļa Mežu teritorijas (M) 42.lpp.** no 3.punkta Mežu teritoriju (M) atļautā galvenā izmantošana izslēgt 7. un 8.apakšpunktu, kas lauksaimniecisko izmantošanu un derīgo izrakteņu iegūšanu nosaka kā mežu teritoriju galvenos izmantošanas veidus. 7. un 8.apakšpunktu saturu var iekļaut ceturtajā punktā Mežu teritoriju (M) atļautā palīgizmantošana.
6. **3.12.apakšodaļa Lauku zemes (L) 43.-44.lpp.** no 3.punkta Lauku zemes (L) atļautā galvenā izmantošana izslēgt 21.apakšpunktu, kas nosaka mežsaimniecisko izmantošanu, tai skaitā plantāciju mežu ierīkošanu kā vienu no Lauku zemju atļauto galvenās izmantošanas veidu. 21.apakšpunkta saturu var iekļaut ceturtajā punktā Lauku zemes (L) atļautā palīgizmantošana.
7. **3.12.apakšodaļa Ūdeņu teritorija (Ū) 46.-47.lpp.** 4.punktu papildināt ar šāda satura apakšpunktu: aizliegts pārvietoties ar mehāniskajiem transporta līdzekļiem, tai skaitā automašīnām, traktortehniku, motocikliem, tricikliem, kvadricikliem un mopēdiem, pa aizsalušām ūdenstecēm un ūdenstilpēm.

8. **4.3.3.apakšnodaļas 49.-50.lpp.** 4.punktu papildināt ar šāda satura punktu: Lauksaimniecībā izmantojamās zemes lietošanas mērķa maiņu un meža zemes atmežošanu īpaši aizsargājamās dabas teritorijās var veikt ievērojot īpaši aizsargājamo dabas teritoriju aizsardzību un izmantošanu regulējošos normatīvos aktus.
9. **6.5.apakšnodaļu 61.lpp.** papildināt ar šāda satura punktu: ēkas un būves nedrīkst būvēt tuvāk kā vainaga attālumā no zemesgabalā vai tam blakus augošiem kokiem par standartu pieņemot tās pašas sugas pieauguša koka vainaga vidējos izmērus. Piezīme: katru gadījumu var izvērtēt individuāli, dažādās situācijās var būt atšķirīgi risinājumi!
10. **7.5.apakšnodaļas 67.lpp.** 1.punkta pirmā teikuma tekstu *Vēja un saules elektrostacijas (izņemot vēja enerģijas tornus) virs 20kW nav atļauts izvietot īpaši aizsargājamās dabas teritorijās, ja to nosaka spēkā esošie normatīvie akti* aizstāt ar šāda satura tekstu: Īpaši aizsargājamās dabas teritorijās aizliegts uzstādīt vēja elektrostacijas, kuru darba rata diametrs ir lielāks par pieciem metriem vai augstākais punkts pārsniedz 30 metru augstumu. Pamatojums Ministru kabineta 2010.gada 16.marta noteikumu Nr.264 „Īpaši aizsargājamo dabas teritoriju vispārējie aizsardzības un izmantošanas noteikumi” 16.7; 24.7; 32.5.3.apakšpunkts. Tā paša teikuma tekstu *īpaši vērtīgajās ainavu telpās un pie ainaviskajiem ceļiem vai to posmiem, izņemot, ja ir saskaņots ar pašvaldību* aizstāt ar šāda satura tekstu: Vēja un saules elektrostacijas nav atļauts izvietot īpaši vērtīgajās ainavu telpās un pie ainaviskajiem ceļiem vai to posmiem.
11. **7.5.apakšnodaļu 70.-71.lpp.** papildināt ar šāda satura punktu: Tūrisma infrastruktūras, t.sk. dabas taku ierīkošana īpaši aizsargājamās dabas teritorijās ir atļauta ievērojot īpaši aizsargājamo dabas teritoriju aizsardzību un izmantošanu regulējošos normatīvos aktos un dabas aizsardzības plānos noteikto. Ieteikums: pirms dabas taku izveidošanas vai atļaujas vai saskaņojuma izsniegšanas visā novada teritorijā (ja šādi dokumenti tiek paredzēti) jānosaka dabas takas apsaimniekotājs, apsaimniekošanas režīms atkarībā no sezonas, kā arī institūcija, kas kontrolēs minēto nosacījumu izpildi.
12. **11.1.apakšnodaļa 78.lpp.** dzēst šādu trešā punkta tekstu: *vai meža ieaudzēšanas plānu lauksaimniecības zemju lietošanas mērķa maiņai meža zemēs.*
13. **11.2.apakšnodaļu 78.lpp.** papildināt ar šāda satura apakšpunktu: Īpašas nozīmes ainavu telpās aizliegts ieaudzēt mežu.
14. **11.2.apakšnodaļas 79.lpp.** 5.2.apakšpunkta trešo teikumu papildināt ar šāda satura tekstu: kā arī vēsturiskie koku stādījumi ap viensētām.
15. **11.2.apakšnodaļas 79.lpp.** 5.11.apakšpunkta tekstu aizstāt ar šādu satura tekstu: Īpašas nozīmes ainavu telpās ir aizliegta jaunu derīgo izrakteņu ieguves vietu izveide.
16. **11.2.apakšnodaļas 79.lpp.** 6.4.apakšpunkta trešo teikumu papildināt ar šāda satura tekstu: kā arī vēsturiskie koku stādījumi ap viensētām.
17. **13.nodaļas 82.lpp.** 2.2.apakšpunkta sadaļas **Krustkalnu dabas rezervāts** 2.apakšpunkts svītrot no teksta vārdu *Praulienas* (attiecas arī uz **85.lpp.** pirmās kartoshēmas aprakstu).
18. **13.nodaļas 82.lpp.** 2.3.apakšpunkta sadaļas **DP Driksnas sils** tekstu iekavās aizstāt ar šādu tekstu: Ministru kabineta 2007.gada 9.oktobra noteikumi Nr.687 „Dabas parka „Driksnas sils” individuālie aizsardzības un izmantošanas noteikumi”.

19. **13.nodaļas 83.lpp.** 2.4.apakšpunktā sadaļas *DL Lubānas mitrājs* nosaukumu aizstāt ar nosaukumu DL Lubāna mitrājs (attiecas arī uz 87.lpp. kartoshēmas aprakstu). Tālāk otrā teikuma tekstu iekavās aizstāt ar šādu tekstu: Ministru kabineta 2009.gada 10.februāra noteikumi Nr.135 „Dabas lieguma „Lubāna mitrājs” individuālie aizsardzības un izmantošanas noteikumi”.
20. **13.nodaļas 83.lpp.** 2.5.apakšpunkta sadaļas **ģeoloģiskie un ģeomorfoloģiskie dabas pieminekļi** saturu izteikt šādā redakcijā:
- dižakmens „Velna skroderis” (Praulienas pagasts);
  - citi dižakmeņi (laukakmeņi ar virszemes tilpumu 10 m<sup>3</sup> un vairāk);
  - Bolēnu Acu avots (Bērzaunes pagasts) robežas noteiktas Ministru kabineta 2001.gada 17.aprīļa noteikumu Nr.175 „Noteikumi par aizsargājamiem ģeoloģiskajiem un ģeomorfoloģiskajiem dabas pieminekļiem” 124.pielikumā (2,5ha);
  - Krākas (Svētes Dreimaņu) avoti (iekļauti Krustkalnu dabas rezervāta teritorijā).
21. **13.nodaļas 84.lpp.** 2.5.apakšpunkta sadaļas **dižkoki** teikuma tekstu papildināt ar šāda satura tekstu: par aizsargājamo uzskatāms jebkurš koks, kas sasniedzis Ministru kabineta 2010.gada 16.marta noteikumu Nr.264 „Īpaši aizsargājamo dabas teritoriju vispārējie aizsardzības un izmantošanas noteikumi” 2.pielikumā noteiktos parametrus. Informācija par dižkokiem pastāvīgi tiek reģistrēta Pārvaldes Dabas datu pārvaldības sistēmā „Ozols”. Informāciju jebkurš interesents var aplūkot Pārvaldes interneta vietnē [http://www.daba.gov.lv/public/lat/dati1/dabas\\_datu\\_parvaldibas\\_sistema\\_ozols/](http://www.daba.gov.lv/public/lat/dati1/dabas_datu_parvaldibas_sistema_ozols/) → viesā statusā. Lūdzam ņemt vērā, ka Pārvaldes rīcībā nav pieejama informācija par visiem Latvijā esošajiem aizsargājamiem kokiem, tāpēc aicinām iesniegt jūsu rīcībā esošos datus Dabas datu pārvaldības sistēmas papildināšanai.
22. **13.nodaļas 84.lpp.** 3.punkta tekstu *MK 16.03.2010. noteikumi Nr.264 „Īpaši aizsargājamo dabas teritoriju vispārējie noteikumi”* aizstāt ar šādu tekstu: Ministru kabineta 2010.gada 16.marta noteikumi Nr.264 „Īpaši aizsargājamo dabas teritoriju vispārējie aizsardzības un izmantošanas noteikumi”, vai individuālie aizsardzības un izmantošanas noteikumi (ja tādi ir izstrādāti).
23. **13.nodaļas 84.lpp.** 4.1.apakšpunkta sadaļas *Aizsargājamais ainavu apvidus Vestiena* nosaukumu aizstāt ar šādu nosaukumu: Aizsargājamo ainavu apvidus „Vestiena”. Trešajā teikumā teritorijas apzīmēšanai nelietot abreviatūru *VAAA*. Iesakām lietot abreviatūru *AAA „Vestiena”*, vai arī aizsargājamās teritorijas pilnu nosaukumu. Trešā teikuma tekstu *nodibināta 1978. gadā* aizstāt ar šādu tekstu: nodibināta 1977. gadā. Ceturtā teikuma tekstu aizstāt ar šādu tekstu: Kopējā platība 27 117ha.
24. **13.nodaļas 84.lpp.** 4.punkta tekstu saturu izteikt šādā redakcijā:
- 2) Krustkalnu dabas rezervāta (Mārcienas un Ļaudonas pagastu teritorijā) teritorijas izmantošana veicama saskaņā ar Krustkalnu dabas rezervāta likumu;
  - 3) Teiču dabas rezervāta (Mētrienas un Barkavas pagastu teritorijā) teritorijas izmantošana veicama saskaņā ar Teiču dabas rezervāta likumu

- 4) Dabas parka „Driksnas sils” teritorija kopš 2004.gada ir arī Natura 2000 teritorija. Teritorijas izmantošana veicama saskaņā ar Ministru kabineta 2007.gada 9.oktobra noteikumiem Nr.687 "Dabas parka "Driksnas sils" individuālie aizsardzības un izmantošanas noteikumi" un dabas aizsardzības plānu 2005.-2014.gadam.
25. **86.lpp.** kartoshēmas aprakstā tekstu *dabas aizsardzības plānam* aizstāt ar šādu tekstu: dabas aizsardzības plānam.
  26. **13.nodaļa 88.lpp.** 6.punktā minēto normatīvo aktu aizstāt ar šādu normatīvo aktu: Ministru kabineta 2012.gada 18.decembra noteikumi Nr.940 „Noteikumi par mikroliegumu izveidošanas kārtību, to aizsardzību, kā arī mikroliegumu un to buferzonu noteikšanu”.
  27. **13.nodaļas 88.lpp.** 9.punkta saturu aizstāt ar šādu satura tekstu: Lauksaimniecībā izmantojamās zemes lietošanas kategorijas maiņa vai meža zemju atmežošana var tikt veikta dabas aizsardzību regulējošos normatīvos aktos noteiktajā kārtībā.
  28. **13.nodaļas 88.lpp.** 10.punkta tekstu aiz vārdiem *kas atbilst* aizstāt ar šādu satura tekstu: Ministru kabineta 2010.gada 16.marta noteikumu Nr.264 „Īpaši aizsargājamo dabas teritoriju vispārējie aizsardzības un izmantošanas noteikumi” 8.nodaļā noteiktajiem parametriem.
  29. **17.9. 125.lpp.** Pielikums **Dižkoki** 31., 32. un 33.ailē lūdzam norādīt dižkoku sugas nosaukums.

Lūdzam precizēt teritorijas plānojuma kartogrāfiskos materiālus:

1. Vestienas pagasta plānotās (atļautās) izmantošanas kartē norādīt dabas lieguma „Ilziņa ezers” robežas un dabas lieguma „Kāla ezera salas robežas”. Šo informāciju atspoguļot arī kartogrāfiskā materiāla apzīmējumos.
2. Kartogrāfiskā materiāla apzīmējumos terminu *regulējamā zona* aizstāt ar šādu terminu regulējamā režīma zona.

Lūdzam precizēt Vides pārskatu

1. **3.5.2.apakšnodaļas 17.lpp.** (arī **26.lpp.** teritorijas aprakstā) Kāla ezeram atšķirībā no pārējiem ezeriem platība tiek atspoguļota kvadrātkilometros (km<sup>2</sup>). Iespēju robežās lūdzam lietot vienotus apzīmējumus.
2. **3.8.apakšnodaļas 19.-28.lpp.** īpaši aizsargājamo dabas teritoriju nosaukumus sadaļu virsrakstos, izņemot dabas rezervātu nosaukumus, lietot nominatīva locījumā, piem., Dabas parks „Kuja”, Dabas parks „Ilziņa ezers” utt.
3. **3.8.apakšnodaļas 26.lpp.** sadaļas *Aizsargājamā ainavu apvidus Vestiena* virsrakstu aizstāt ar šādu virsrakstu: Aizsargājamo ainavu apvidus „Vestiena”. Tālāk pirmā teikuma tekstu *Teritorija dibināta 1997.gadā* aizstāt ar šādu tekstu: Teritorija dibināta 1977.gadā. Tālāk

pirmā teikuma tekstu ĪADT aizņem 27 150 ha aizstāt ar šādu tekstu: ĪADT aizņem 27 117 ha [www.daba.gov.lv].

4. **3.8.apakšnodaļas 26.lpp.** sadaļas **Dabas parks Gaiziņkalns** pirmā teikuma tekstu aizstāt ar šāda satura tekstu: Aizsargājamā teritorija Gaiziņkalna apkārtnē dibināta 1957.gadā. Sākotnēji, lai aizsargātu Gaiziņkalna virsotni no saimnieciskās darbības. 1977.gadā Gaiziņkalns 53ha platībā tika apstiprināts par aizsargājamo teritoriju, kas ietilpa aizsargājamo ainavu apvidus „Vestiena” teritorijā. 1987.gadā dabas parku „Gaiziņkalns” paplašināja līdz 1500ha. 1999.gadā dabas parka teritorija tiek paplašināta līdz 2026ha.
5. **3.8.apakšnodaļas 26.lpp.** sadaļas **Dabas liegums „Nesaules kalns”** pirmā teikuma saturu papildināt ar šāda satura informāciju: dibināts 1957.gadā.
6. **3.8.apakšnodaļu** papildināt ar informāciju par Madonas novadā esošiem mikroliegumiem, kā arī sniegt vērtējumu par plānošanas dokumenta īstenošanas iespējamo ietekmi uz mikroliegumiem.
7. **3.10.apakšnodaļas 28.lpp.** pēdējās rindkopas pirmā teikuma tekstu *nebūtu iederīgas* aizstāt ar šādu tekstu: nav iederīgas vai arī ainavu degradējošas. Teikumu beigās papildināt ar šādu tekstu: kā arī Teritorijas plānojumā noteiktajās Madonas novada īpašas nozīmes ainavu telpās.
8. **4.6.apakšnodaļas 36.lpp.** sadaļā **dabas pieminekļi** tekstu *Ministru kabineta noteikumi Nr.415...* aizstāt ar šāda satura tekstu: Ministru kabineta 2010.gada 16.marta noteikumi Nr.264 „Īpaši aizsargājamo dabas teritoriju vispārējie aizsardzības un izmantošanas noteikumi”.
9. **6.nodaļas 38.lpp. 6.tabulas** trešajā rindā apzīmējumu *aizsargājamais ainavu apvidus* aizstāt ar šādu apzīmējumu aizsargājamo ainavu apvidus.
10. **6.nodaļas 39.lpp.** pēdējā teikumā kā datu ieguves avots par dižkokiem ir norādīta Latvijas vides, ģeoloģijas un meteoroloģijas centra informācijas sistēma. Informējam, ka šī datu bāze vairs netiek uzturēta un tajā esošie dati, t.sk. informācija par īpaši aizsargājamām dabas teritorijām (aizsargājamie koki, dendroloģiskie stādījumi un alejas, ģeoloģiskie veidojumi), īpaši aizsargājamiem biotopiem un mikroliegumiem ir pieejama Dabas aizsardzības pārvaldes interneta vietnē Dabas datu pārvaldības sistēmā „Ozols” [http://www.daba.gov.lv/public/lat/dati1/dabas\\_datu\\_parvaldibas\\_sistema\\_ozols/](http://www.daba.gov.lv/public/lat/dati1/dabas_datu_parvaldibas_sistema_ozols/) → viesa statusā.
11. **9.nodaļas 48.lpp.** otrajā rindkopā (arī citur tekstā) derīgo izrakteņu iegūšana meža zemēs terminu *zemes transformācija* aizstāt ar šādu terminu: atmežošana.
12. **10.nodaļas 50.-52lpp.** papildināt ar šāda satura apakšpunktiem (attiecināms uz visu Madonas novada teritoriju):
  - Teritorijas plānojumā paredzēt aizliegumu vēja un saules elektrostaciju izvietošanai īpaši vērtīgajās ainavu telpās un pie ainaviskajiem ceļiem vai to posmiem.
  - Teritorijas plānojumā paredzēt aizliegumu meža ieaudzēšanu Īpašas nozīmes ainavu telpās.
  - Teritorijas plānojumā paredzēt aizliegumu jaunu derīgo izrakteņu ieguves vietu izveidei īpašas nozīmes ainavu telpās.

Madonas novada teritorijas plānojuma 2013.–2025.gadam 1.redakcija ir izstrādāta atbilstoši spēkā esošo normatīvo aktu prasībām un Dabas aizsardzības pārvaldes izsniegtajiem nosacījumiem, tomēr lūdzam pilnveidot teritorijas plānojuma 1.redakciju atbilstoši iepriekš minētajiem labojumiem un papildinājumiem.

Stratēģiskā ietekmes uz vidi novērtējuma Vides pārskata 1.redakcijas ietvaros vispusīgi ir izvērtēta Teritorijas plānojuma risinājumu ietekme uz Madonas novada īpaši aizsargājamām dabas teritorijām, tas ir izstrādāts atbilstoši normatīvo aktu prasībām, tomēr lūdzam papildināt Vides pārskata 1.redakciju atbilstoši iepriekš minētajiem labojumiem un papildinājumiem, kā arī Vides pārskatā iekļaut informāciju par mikroliegumiem.

Ar cieņu,  
Dabas datu un plānojumu departamenta direktore

K. Vilciņa


*Šis dokuments ir parakstīts ar drošu elektronisku parakstu un satur laika zīmogu.*

Jānis Krūmiņš, 29181840  
[janis.krumins@daba.gov.lv](mailto:janis.krumins@daba.gov.lv)  
Mārtiņš Blaus, 26532835  
[martins.blaus@daba.gov.lv](mailto:martins.blaus@daba.gov.lv)  
Ilze Pētersone, 29181843  
[ilze.petersone@daba.gov.lv](mailto:ilze.petersone@daba.gov.lv)  
Dace Vikšere 26121853  
[dace.viksere@daba.gov.lv](mailto:dace.viksere@daba.gov.lv)  
Dagnis Vasilevskis 26112686  
[dagnis.vasilevskis@daba.gov.lv](mailto:dagnis.vasilevskis@daba.gov.lv)  
Guntis Akmentiņš 26473408  
[guntis.akmentins@daba.gov.lv](mailto:guntis.akmentins@daba.gov.lv)  
Dainis Tučs 26528739  
[dainis.tucs@daba.gov.lv](mailto:dainis.tucs@daba.gov.lv)

*S. Glēzda*

*Rīcības*

*21.02.2013*



LATVIJAS  
VIDES, ĢEOLOĢIJAS UN  
METEOROLOĢIJAS CENTRS

Rīgā

2013. gada ~~20.~~ februārī  
Nr. 4-01/400

Madonas novada pašvaldības  
izpilddirektoram Ā. Vilkšķērstam

Uz 12.02.2013  
Nr. MNP/2131/13/460

Saieta laukumā 1, Madonā,  
Madonas novadā, LV-4801

*Par atzinuma sniegšanu Madonas novada teritorijas plānojuma 2013. – 2025. gadam 1. redakcijai*

Atbildot uz Jūsu 2013. gada 12. februāra vēstuli Nr. MNP/2131/13/460 par Madonas novada teritorijas plānojuma 2013. – 2025. gadam 1. redakciju, VSIA "Latvijas Vides, ģeoloģijas un meteoroloģijas centrs" (turpmāk Centrs) apstiprina, ka Centra nosūtītā informācija Madonas novada domei 2011. gada 2. februāra vēstulē Nr. 4-3/149 par to, ka Madonas novada administratīvajā teritorijā atrodas Centra īpašumā vai apsaimniekošanā esoši objekti un to aizsargjoslas, pilnībā iestrādāta Madonas novada teritorijas plānojuma 1. redakcijā.

Tomēr no III daļas Madonas novada teritorijas plānojuma 2013. – 2025. gadam Teritorijas izmantošanas un apbūves noteikumiem 13.3. Eksploatācijas aizsargjoslas 2. apakšpunkta „aizsargjoslas ap valsts meteoroloģisko un hidroloģisko novērojumu stacijām un posteņiem un ap citiem stacionāriem valsts nozīmes monitoringa punktiem un posteņiem” nepieciešams izņemt pazemes ūdens staciju „Madonas ūdens”, jo tas neietilpst valsts monitoringa tīklā un Centrs tam nav noteicis aizsargjoslu.

Valdes loceklis

I. Stikute

I. Rudlapa  
67032640

SANEMTS

Madonas novada pašvaldībā

2013. g. 21. februārī

Reģ. Nr. MNP/01.13.1/13/533





VALSTS AKCIJU SABIEDRĪBA

LATVIJAS DZELZCEĻŠ

Reģ. Nr. 40003032065

Gogoļa ielā 3, Rīgā, LV-1547. Tālruni: 67234940, 67232144, 67233743 . Fakss: 67234327. E-pasts: info@ldz.lv

Rīgā

18 . 03 . 20 13.Nr. DN-4.3.4/199-2013Madonas novada pašvaldības  
izpildīdatoram Ā.Vilšķērstam  
Saieta laukums1, Madona, Madonas novads, LV-4801Par atzinuma sniegšanu Madonas novada  
teritorijas plānojuma 2013.-2025.gadiem 1.redakcijai

Valsts akciju sabiedrībā Latvijas dzelzceļš ir izskatīts 2013.gada 14.februāra iesniegums Nr. MNP/1.3.1./13/490 par atzinuma sniegšanu Madonas novada teritorijas plānojuma 2013.-2025.gadiem 1.redakcijai.

Izskatot iesniegumam pievienotajā elektroniskajā datu nesējā CD pieejamos Madonas novada teritorijas plānojuma 2013.-2025.gadam 1.redakcijas dokumentus secinām, ka:

- teritorijas plānojuma grafiskajā daļā un teritorijas izmantošanas un apbūves noteikumos nav noteiktas drošības aizsargjoslas gar dzelzceļiem, pa kuriem pārvadā naftu, naftas produktus, bīstamas ķīmiskas vielas un produktus,
- nav ievēroti valsts akciju sabiedrības „Latvijas dzelzceļš” 01.02.2011. izsniegtie nosacījumi Nr.DNR-2/378-2011 Madonas novada teritorijas plānojuma izstrādei,
- publiskās lietošanas dzelzceļa zemes nodalījuma joslā zemes vienībām noteikti dažādi teritorijas izmantošanas veidi, kas neatbilst Dzelzceļa likuma 4.panta prasībām, lūdzam noteikt vienotu teritorijas izmantošanu – transporta infrastruktūras teritorijas (TR),
- Madonas pilsētā Cesvaines ielas sarkanā līnija noteikta neievērojot publiskās lietošanas dzelzceļa infrastruktūras zemes nodalījuma joslas robežas, lūdzam koriģēt Cesvaines ielas sarkano līniju.

Pamatojoties uz iepriekš minēto, Madonas novada teritorijas plānojuma 2013.-2025.gadiem 1.redakcijai sniedzam negatīvu atzinumu.

Nekustamā īpašuma direkcijas direktors

V.Suksis

Kalviņa 67234866

SAŅEMTS

Madonas novada pašvaldībā

2013 . g 21 . martāReģ. Nr. MNP/1.3.1./13/895



Valsts sabiedrība ar ierobežotu atbildību  
**ZEMKOPĪBAS MINISTRIJAS NEKUSTAMIE ĪPAŠUMI**  
Latgales reģiona meliorācijas nodaļa

Liepu iela 33b, Rēzekne, LV-4600, tālr.64605562, fakss 64605563, e-pasts: latgale@zmni.lv  
Rēzekne

26.03.2013. Nr. L2-2-13/93

*J. G. Ozoliņš*  
*Rīcība.*  
*03.04.2013*  
Madonas novada pašvaldībai  
Saieta laukums 1, Madona,  
Madonas novads, LV-4801

**Par atzinumu teritorijas plānojumam**

Valsts SIA „Zemkopības ministrijas nekustamie īpašumi” Latgales reģiona meliorācijas nodaļa 25.02.2013.g. saņēma Jūsu iesniegumu (14.02.2013 Nr.MNP/2.1.3.1./13/502), kurā lūgts sniegt atzinumu par Madonas novada teritorijas plānojuma 2013.-2025.gadiem pirmo redakciju.

Valsts SIA „Zemkopības ministrijas nekustamie īpašumi” izskatīja Jūsu iesniegumu par Madonas novada teritorijas plānojuma 2013.-2025. gadiem pirmo redakciju un pieejamo informāciju par plānojumu un informē, ka iebildumu nav.

Nodaļas vadītājs

Staņislavs Šķesters

Madonas sektora vadītājs  
Aldis Sprīngis, 64894028  
[aldis.springis@zmni.lv](mailto:aldis.springis@zmni.lv)

SAŅEMTS

Madonas novada pašvaldībā

20 *13* g. *2* aprīlī

Reģ. Nr. *MNP/2.1.3.1./13/1002*

SIA Lattelecom  
Vienotais reģ. nr. 40003052786  
PVN reģ. nr. LV40003052786

Dzirnavu iela 105, Rīga LV 1011  
Tālr.: +371 67055000  
Fakss: +371 67055481

lattelecom@lattelecom.lv  
www.lattelecom.lv

*J. Bērziņi  
Pieņemts*

*17.04.2013*

**lattelecom**

Rīgā  
09.04.2013. Nr. 2687-1

Uz 14.02.2013. vēstuli Nr.MAIP/L-1-3-1/13/485

**Madonas novada pašvaldība,**  
Saieta laukums 1.Madona,  
Madonas novads  
LV:- 4801

**Par atzinuma sniegšanu Madonas novada teritorijas plānojuma 2013.-2025.gadiem  
1.redakcija**

Atsaucoties uz Jūsu vēstuli informējam, ka SIA *Lattelecom* nav iebildumu pret izstrādāto Madonas novada teritorijas plānojuma 1.redakciju. Izstrādātā novada teritorijas plānojuma 1.redakcijas kartogrāfiskajā daļā SIA *Lattelecom* elektronisko sakaru komunikācijas attēlotas atbilstoši kartogrāfiskā materiāla mēroga iespējām

Ja tiek vai tiks plānota Madonas novada teritorijas infrastruktūras attīstība, ņemot vērā elektronisko sakaru pakalpojumu pieejamību un nepieciešamību, SIA *Lattelecom* ir vienmēr gatavs piedāvāt savu līdzdalību šo projektu realizācijas apspriešanā un izvērtēšanā.

Par Madonas novada teritorijas attīstības plānā iekļauto jauno dzīvojamo māju un uzņēmējdarbības objektu celtniecību lūdzam Jūs sazināties ar SIA *Lattelecom* Komercedienesta Reģionālā biznesa attīstības daļas Piekļuves tīkla nodaļas Līniju risinājumu attīstības sektora telekomunikāciju ekspertu **Ligitu Bērziņu**, tālr. 67051172, e-pasts: [Ligita.Berzina@lattelecom.lv](mailto:Ligita.Berzina@lattelecom.lv)

Lūdzu ņemt vērā, ka Madonas novada teritorijas plānojuma izstrādei izmantotās kartes mērogs nepieļauj precīzu un pilnīgu elektronisko sakaru tīkla attēlošanu. Lai uzrādītu aizsargjoslas gar SIA *Lattelecom* elektronisko sakaru komunikācijām, lūdzam griezties pie SIA *Lattelecom* **RBAD LN Jēkabpils-Preiļu\_Madonas grupas** līniju aizsardzības inspektora **Sanda Lasmana** tel. 64860900 mob.tel. 29465975 e-pasts [Sandis.Lasmans@lattelecom.lv](mailto:Sandis.Lasmans@lattelecom.lv) Madonā, Saules ielā 17

Ar cieņu ,

**Jānis Noviks**  
Reģionālā biznesa attīstības daļas  
Piekļuves tīkla nodaļas vadītājs



Sagatavoja:  
L. Bērziņa  
Tālr. 67051172

**SANĒMTS**

Madonas novada pašvaldībā

2013. g. 12. aprīlī

Reģ. Nr. **MNP/21.3.1./13/1146**



*J. Alīdzis*

*Rīcības*

*29.02.2013g.*

**ĒRĢĻU NOVADS  
ĒRĢĻU NOVADA PAŠVALDĪBA**

Reģ.Nr.90002214379, Rīgas iela 10, Ērgļi, Ērgļu pagasts, Ērgļu novads, LV-4840,  
t/fax. 64871231, e-pasts [ergli@ergli.lv](mailto:ergli@ergli.lv)

Ērgļu novada Ērgļu pagastā

20.02.2013.

Nr.133/8-05

**Madonas novada pašvaldībai**  
Saieta laukums 1, Madona,  
Madonas novads, LV-4801

**Par atzinuma sniegšanu Madonas novada teritorijas plānojuma 1. redakcijai**

Ērgļu novada pašvaldībai nav iebildumu par Madonas novada teritorijas plānojuma 2013.-2025. gadiem 1. redakciju.

Ērgļu novada vides pārvaldības  
un teritorijas plānošanas speciāliste  
t. 4871287, 26468124,  
e-pasts: [emma.cera@inbox.lv](mailto:emma.cera@inbox.lv)

Emma Cera

**SANĒMIS**

Madonas novada pašvaldībā

2013. g. 25. februārī

Reģ. Nr. *MNP/2013.1.13/544*



LATVIJAS REPUBLIKA  
PĻAVIŅU NOVADS  
**PĻAVIŅU NOVADA DOME**

Reģ.nr.90000043649

Dzelzceļa iela 11, Pļaviņas, LV-5120. Tālruni: 65133054, mob.tel.29273156  
Fakss 65133052, e-pasts: dome@plavinas.lv

*J. Glāzdi  
Priēbi*

*02.04.2013.*

Pļaviņās

15.03.2013. Nr.9-7/13/328

Madonas novada pašvaldībai  
Saieta laukums 1, Madona,  
Madonas novads LV 4801

ATZINUMS

Ņemot vērā Madonas novada teritorijas plānojuma 2013.-2025.gadiem 1.redakciju Pļaviņu novada domei nav iebildumu izstrādātajam Madonas novada teritorijas plānojuma 2013.-2025.gadiem 1.redakcijai. Tas izstrādāts pēc interešu saskaņotības principa, paredzot ilgspējīgas attīstības vadlīnijas, sekmējot kaimiņu pašvaldību sadarbību.

Domes priekšsēdētāja

G. Žilde

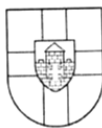
Jākobsons 65133855

SANĒMTS

Madonas novada pašvaldībā

20 *13* g. *8* aprīlī

Reģ Nr. *MNP/8.13.1/13/1005*



LATVIJAS REPUBLIKA  
KRUSTPILS NOVADA PAŠVALDĪBA

Reģ.Nr.90009118116  
Rīgas ielā 150a, Jēkabpilī, LV-5202  
Tālrunis 65237635, Fakss 65237611, e-pasts: novads@krustpils.lv

J. Gleizdi  
Rīcība  
28.01.2013g.

Jēkabpilī

15.01.2013.  
Nr. 12-4.1/13/60

Pēc pievienotā saraksta

**Par Krustpils novada teritorijas plānojuma 1.redakcijas atzinumu**

2012.gada 19.decembrī Krustpils novada pašvaldības domes sēdē pieņēma lēmumu (sēdes protokols Nr.19, 11.) „Par Krustpils novada teritorijas plānojuma 2013.-2024.gadam 1.redakcijas un Vides pārskata 1.redakcijas nodošanu publiskajai apspriešanai un atzinumu saņemšanai”.

Teritorijas plānojuma 1.redakcijas publiskās apspriešanas termiņš noteikts no 14.01.2013. līdz 22.02.2013.

Saskaņā ar 16.10.2012. Ministru kabineta noteikumu Nr.711 „Noteikumi par pašvaldības teritorijas attīstības plānošanas dokumentiem” 51. un 57.punktu, lūdzam sniegt atzinumu četru nedēļu laikā no pieprasījuma saņemšanas par Krustpils novada teritorijas plānojuma 1.redakciju, izvērtējot attiecīgās institūcijas izsniegto datu nemainību, attīstības plānošanas risinājumu atbilstību attiecīgo nozari reglamentējošiem normatīviem aktiem un attīstības plānošanas risinājumu atbilstību attiecīgās institūcijas nosacījumiem.

Ar Krustpils novada teritorijas plānojuma 1.redakcijas sējumiem var iepazīties Krustpils novada pašvaldības tīmekļa vietnē [www.krustpils.lv](http://www.krustpils.lv) sadaļā Sabiedrības līdzdalība.

Domes priekšsēdētājs

K.Pabērzs

**SANĒMTS**

Madonas novada pašvaldībā

2013. g. 23. JANVĀRĪ

Reģ. Nr. MNP/2.13.1/13/206



*S. Glieždei*

*Pūtīšanai*

*04.03.2013*

## RĒZEKNES NOVADA PAŠVALDĪBA

REG.NR.90009112679

Atbrīvošanas aleja 95, Rēzekne, LV – 4601,  
Tel. 646 22238; 646 22231, Fax. 646 25935,  
e-pasts: [info@rdc.lv](mailto:info@rdc.lv)

Informācija internetā: <http://www.rezeknesnovads.lv>

Rēzeknē

27.02.2013. Nr. 4-17/409

**Madonas novada pašvaldībai**  
Saieta laukums 1, Madona,  
Madonas novads, LV-4801

### **Par atzinuma sniegšanu**

Atbildot uz Jūsu 14.02.2013. vēstuli Nr.MNP/2.1.3.1./13/499 par atzinuma sniegšanu Madonas novada teritorijas plānojuma 2013.-2025.gadiem 1.redakcijai, kas Rēzeknes novada pašvaldībā saņemta 18.02.2013. un reģistrēta ar Nr.617, informējam, ka Rēzeknes novada pašvaldība ir iepazinusies ar iesniegtajiem Madonas novada teritorijas plānojuma 1.redakcijas materiāliem.

Rēzeknes novada pašvaldībai nav iebildumu pret izstrādāto Madonas novada teritorijas plānojuma 1.redakciju.

Lūdzam informēt par tālāku Madonas novada teritorijas plānojuma izstrādes gaitu un pēc teritorijas plānojuma un saistošo noteikumu apstiprināšanas, lūdzam teritorijas plānojuma grafisko materiālu (noteiktos apgrūtinājumus un aizsargjoslas, kas pārklājas Rēzeknes novada administratīvajā teritorijā, kā arī citus plānotos transporta un tehniskās infrastruktūras risinājumus, kas skar Rēzeknes novada intereses) iesniegt digitāli (vektordatu formā LKS-92 koordinātu sistēmā), lai robežsloka teritorijās to precīzi varētu savienot ar Rēzeknes novada teritorijas plānojumu, kas šobrīd ir izstrādes stadijā.

Ar cieņu,  
Priekšsēdētājs

M.Švarcs

Romančuka,  
64607205

**SANEMTS**

Madonas novada pašvaldībā

20.13 g. 4. martā

Reģ. Nr. MNP/2.1.3.1./13/668



**LATVIJAS REPUBLIKA  
BALVU NOVADA PAŠVALDĪBA**

Reģ.Nr.90009115622, Bērzpils ielā 1a, Balvos, Balvu novadā, LV-4501, tālrunis +371 64522453  
fakss+371 64522453, e-pasts: [dome@balvi.lv](mailto:dome@balvi.lv)

Balvos

21.02.2013.Nr. 351 / 555

**Madonas novada pašvaldībai**  
Saieta laukums 1  
Madona  
Madonas novads  
LV 4801

***Par atzinuma sniegšanu Madonas novada  
teritorijas plānojuma 2013.-2025.gadiem  
1.redakciju***

Informējam, ka Balvu novada pašvaldība saņēmusi Jūsu 14.02.2013. Nr.MNP/2131/13/500 vēstuli *Par atzinuma sniegšanu Madonas novada teritorijas plānojuma 2013.-2025.gadiem 1.redakciju.*

Balvu novada pašvaldība ir iepazīsies ar Madonas novada teritorijas plānojuma pirmo redakciju, kas publicēta novada mājas lapā.

Teritorijas plānojums izstrādāts atbilstoši spēkā esošajai likumdošanai un nav pretrunā ar jau spēkā esošo Balvu novada teritorijas plānojumu.

Izpilddirektore

Inta KAIĻVA

Mārtuža  
64507075

**SANĒMTS**

Madonas novada pašvaldība

2013. g. 15. februārī

Reģ. Nr. MNP/2131/13/548





*J. Glāzdi  
Rīcībai*

*24.03.2013*

**LUBĀNAS NOVADA PAŠVALDĪBA**

Nodokļu maksātāja reģistrācijas Nr. 90000054159, Tilta iela 11, Lubāna, Lubānas novads, LV - 4830  
Tālrunis: 64894434, fakss: 64894171; e-pasts: pasts@lubana.lv

Lubānā

28.02.2013. Nr. 1-12/62  
Uz 14.02.2013. MNP/2.1.3.1./13/497

**Madonas novada pašvaldībai**

Par atzinuma sniegšanu

Lubānas novada pašvaldība ir iepazīsies ar Madonas novada teritorijas plānojuma pirmās redakcijas un vides pārskata projekta materiāliem.

Lubānas novada pašvaldībai nav iebildumu pret izstrādāto Madonas novada teritorijas plānojuma 1. redakciju un vides pārskata projektu.

Izpilddirektors

Ivars Bodžs

Rēvelis 64894941

**SANĒMTS**

Madonas novada pašvaldībā

20 *13* g. *4* martā

Reģ. Nr. *MNP/2.1.3.1./13/674*



06.03.2013.

J. Gleizdi  
Rīcība

## GULBENES NOVADA DOME

Reģ. Nr. 90009116327

Ābeļu iela 2, Gulbene, Gulbenes nov., LV-4401

Tālrunis 64497710, fakss 64497730, e-pasts: dome@gulbene.lv, www.gulbene.lv

Gulbene

05.03.2013. Nr. GND/4-5/13/598  
14.02.2013. Nr. MNP/213.1/13/501

Madonas novada pašvaldībai  
[dome@madona.lv](mailto:dome@madona.lv)

### Par atzinuma sniegšanu Madonas novada teritorijas plānojuma 2013.-2025.gadam 1.redakciju

Gulbenes novada dome ir saņēmusi jūsu izstrādāto Madonas novada teritorijas plānojuma 2013.-2025.gadam 1.redakciju un Vides pārskata projektu.

Esam iepazinušies ar izstrādāto dokumentu projektu un neiebilstam tā tālākai virzībai. Iebildumu un papildinājumu nav.

Novada domes priekšsēdētāja

S.Daudziņa


M.Mikolaja  
26345267

SAŅEMTS

Madonas novada pašvaldībā

2013.g. 5. martā

Reģ. Nr. MNP/213.1/13/687



Latvijas Republika

**JAUNPIEBALGAS NOVADA DOME**

Reģ. Nr. 90000031033

Gaujas iela 4, Jaunpiebalga, Jaunpiebalgas pagasts,  
Jaunpiebalgas novads, LV – 4125  
tālrunis 64107901, tālr./fakss 64162440,  
e- pasts: [padome@jaunpiebalga.lv](mailto:padome@jaunpiebalga.lv), [www.jaunpiebalga.lv](http://www.jaunpiebalga.lv)

20.03.2013. Nr. 2-1/186

Uz Nr. MNP/2.1.3.1./13/495, 14.02.2013.

*S. Gleizeris*  
*Rīcībnieks*

*21.03.2013.*

**Madonas novada domei**  
[dome@madona.lv](mailto:dome@madona.lv)

***Par Madonas novada teritorijas plānojuma  
2013.-2025.gadam 1. redakciju***

Jaunpiebalgas novada domes speciālisti ir iepazīnušies ar Madonas novada teritorijas plānojuma 2013.-2025. gadam 1. redakciju. Par sagatavoto dokumenta redakciju iebildumu nav.

Jaunpiebalgas novada domes priekšsēdētājs

Laimis Šāvējs

J.Antons  
e-pasts: [janis.antons@jaunpiebalga.lv](mailto:janis.antons@jaunpiebalga.lv);  
tel. 26591196

DOKUMENTS PARAKSTĪTS AR DROŠU ELEKTRONISKO PARAKSTU UN SATUR LAIKA  
ZĪMOGU

**SANĒMTS**

Madonas novada pašvaldībā

20 *13* g *21. martā*

Reģ Nr *MNP/2.1.3.1./13/869*