

Madonas novada teritorijas plānojuma 2013.-2025.gadam izstrāde


Blakus esošo pašvaldību informēšanas un viedokļa noskaidrošanas pārskats

Nr.	Kaimiņu pašvaldība	Izsūtītās vēstules		Saņemtie nosacījumi, informācija		Reģistrācijas Nr.
		datums	numurs	datums	numurs	
1	Krustpils novada pašvaldība	17.01.2011.	MNP/2.1.3.1/11/136	07.03.2011.	3-8/287	MNP/2.1.3.1./11/665
2	Pļaviņu novada pašvaldība	17.01.2011.	MNP/2.1.3.1/11/136			
3	Ērgļu novada pašvaldība	17.01.2011.	MNP/2.1.3.1/11/136	20.01.2011.	64	MNP/2.1.3.1./11/
4	Vecpiebalgas novada pašvaldība	17.01.2011.	MNP/2.1.3.1/11/136			
5	Jaunpiebalgas novada pašvaldība	17.01.2011.	MNP/2.1.3.1/11/136	22.02.2011.	2-2/20	MNP/2.1.3.1./11/552
6	Cesvaines novada pašvaldība	17.01.2011.	MNP/2.1.3.1/11/136	04.02.2011.	1-19/145	MNP/2.1.3.1./11/384
7	Balvu novada pašvaldība	17.01.2011.	MNP/2.1.3.1/11/136	11.02.2011.	4-1.1/220	MNP/2.1.3.1./11/
8	Lubānas novada pašvaldība	17.01.2011.	MNP/2.1.3.1/11/136	31.01.2011.	1-12/52	MNP/2.1.3.1./11/327
9	Gulbenes novada pašvaldība	17.01.2011.	MNP/2.1.3.1/11/136	31.01.2011.	DGN/4-16/11/217	MNP/2.1.3.1./11/340
10	Varakļānu novada pašvaldība	17.01.2011.	MNP/2.1.3.1/11/136			
11	Rēzeknes novada pašvaldība	17.01.2011.	MNP/2.1.3.1/11/136	04.02.2011.	4-17/221	MNP/2.1.3.1./11/387

Madonas novada attīstības programmas 2013.-2020.gadam un Madonas novada teritorijas plānojuma 2013.-2025.gadam izstrādes vadītāja, Madonas novada Attīstības nodaļas Teritorijas plānotāja:

Ilona Gleizde





MADONAS NOVADA PAŠVALDĪBA

Reģ. Nr. 90000054572

Saieta laukums 1, Madona, Madonas novads, LV-4801
t. 64860090, fakss 64860079, e-pasts: dome@madona.lv

17.01.2011. Nr. *P/VP/2010.3.4./M/36*

- ✓ Ērgļu novada pašvaldībai
- ✓ Pļaviņu novada pašvaldībai
- ✓ Krustpils novada pašvaldībai
- ✓ Varakļānu novada pašvaldībai
- ✓ Rēzeknes novada pašvaldībai
- ✓ Balvu novada pašvaldībai
- ✓ Lubānas novada pašvaldībai
- ✓ Gulbenes novada pašvaldībai
- ✓ Cesvaines novada pašvaldībai
- ✓ Jaunpiebalgas novada pašvaldībai
- ✓ Vecpiebalgas novada pašvaldībai

Par Madonas novada teritorijas plānojuma izstrādes uzsākšanu un informācijas un/vai nosacījumu izsniegšanu

Saskaņā ar Madonas novada domes 2010.gada 28.decembra lēmumu „Par Madonas novada teritorijas plānojuma 2013.-2025.gadiem izstrādes uzsākšanu” (domes sēdes protokols Nr.25, 5.p.) un lēmuma 1. pielikumu „Darba uzdevums Madonas novada teritorijas plānojuma 2013.-2025.gadiem izstrādei” ir uzsākta Madonas novada teritorijas plānojuma 2013.-2025.gadiem izstrāde.

Pamatojoties uz Latvijas Republikas Ministru kabineta 2009.gada 6.oktobra noteikumiem Nr.1148 „Vietējās pašvaldības teritorijas plānošanas noteikumi” 18. punktu, lūdzam izsniegt nosacījumus Madonas novada teritorijas plānojuma 2013.-2025.gadiem izstrādei.

Pielikumā: 1. Madonas novada domes 2010.gada 28.decembra sēdes protokola Nr.25 5.punkta „Par Madonas novada teritorijas plānojuma 2013.-2025.gadiem izstrādes uzsākšanu” izraksta kopija un lēmuma 1.pielikuma „Darba uzdevums Madonas novada teritorijas plānojuma 2013.-2025.gadiem izstrādei” kopija uz 10 lpp.

Izpilddirektors:

Ā.Vilšķērsts

I.Škinča tel. 25615880

Ērgļu novadam

Rīgas iela 10, Ērgļi, Ērgļu pagasts,
Ērgļu novads,
LV-4840

Pļaviņu novadam

Dzelzceļa ielā 11, Pļaviņas, Pļaviņu novads, LV-5120

Krustpils novadam

Rīgas iela 150a, Jēkabpils, LV-5202

Varakļānu novadam

Rīgas 13, Varakļāni, Varakļānu n., LV-4838

Rēzeknes novadam

Atbrīvošanas aleja 95, Rēzekne, LV-4601

Balvu novadam

Bērzpils 1a, Balvi, Balvu n., LV-4501

Lubānas novadam

Tilta 11, Lubāna, Lubānas n., LV-4830

Gulbenes novadam

Ābeļu 2, Gulbene, Gulbenes n., LV-4401

Cesvaines novadam

Pils 1a, Cesvaine, Cesvaines n., LV-4871

Jaunpiebalgas novadam

Gaujas 4, Jaunpiebalga, Jaunpiebalgas n., LV-4125

Vecpiebalgas novadam

Vecpiebalga, Alauksta 4, Vecpiebalgas p., Vecpiebalgas n., LV-4122



Latvijas Republika

JAUNPIEBALGAS NOVADA DOME

Reģ. Nr. 90000031033

Gaujas iela 4, Jaunpiebalga, Jaunpiebalgas pagasts,
Jaunpiebalgas novads, LV – 4125
tālrunis 64107901, tālr./fakss 64162440,
e- pasts: padome@jaunpiebalga.lv, www.jaunpiebalga.lv

J. Šūņčai
Rīcībai

02.03.2011g.

22.02.2011. Nr. 2-2/20

Uz Nr. MNP/2.1.3.1/11/136, no 17.01.2011.

Madonas novada domei
Saieta laukums 1,
Madona, Madonas novads

Par nosacījumiem Madonas novada teritorijas plānojuma izstrādei

Jaunpiebalgas novada dome ir izvērtējusi Madonas novada domes 17.01.2011.vēstulē Nr. MNP/2.1.3.1./11/136 izteikto lūgumu sniegt nosacījumus Madonas novada teritorijas plānojuma izstrādei.

Jaunpiebalgas novads robežojas ar Madonas novada Liezēres pagastu. Jaunpiebalgas novada pašvaldībai ir ieinteresēta izvērtēt jebkuru ar teritorijas izmantošanu saistītu jautājumu, kas skar novada robežteritorijas. Tāpēc lūdzam sagatavotā Madonas novada teritorijas plānojuma 1. redakciju iesniegt Jaunpiebalgas novada domē atzinuma sniegšanai.

Jaunpiebalgas novada domes
priekšsēdētājs

Askolds Liedskalniņš

J. Antons
26591196

SAŅEMTS
Madonas novada pašvaldībā
20 *11.* g. *28.* februārī
Reģ. Nr. MNP/2.1.3.1./11/136



S. Šņipčosi

Rīcībai.

10.02.2019.

Cesvaines novada dome

Reģistrācijas numurs 90000054727

Pils iela 1A, Cesvaine, Cesvaines novads, LV- 4871

Tālr.64852715, tālr./fakss 64852099, e-pasts dome@cesvaine.lv

Madonas novada pašvaldībai

Saieta laukums 1

Madona, Madonas novads

LV-4801

04.02.2011.

Cesvainē

Nr. *1-19 / 145.*

**Par nosacījumu sniegšanu
Madonas novada teritorijas plānojuma izstrādei**

Atbildot uz Jūsu 17.01.2011.vēstuli Nr.MNP/2.1.3.1./11/136, norādam, ka, izstrādājot Madonas novada teritorijas plānojumu, ņemt vērā Cesvaines novada domes 2010.gada 9.decembra saistošos noteikumus Nr.11 "Par grozījumiem Cesvaines novada 2009.gada 15.oktobra saistošajos noteikumos Nr.7 "Cesvaines novada teritorijas plānojuma 2008.-2020.gadam grozījumu grafiskā daļa, teritorijas izmantošanas un apbūves noteikumi" ".

Teritorijas plānojuma izstrādē ņemt vērā novada pierobežu teritorijā noteiktās autoceļu, virszemes ūdensobjektu un kultūras pieminekļu aizsargjoslu teritorijas, kas robežojas vai pārklājas ar Madonas novada Sarkaņu, Aronas, Liezēres un Dzelzavas pagasta teritoriju.

Teritorijas plānojuma izstrādē ņemt vērā nozīmīgākās kopējo interešu teritorijas starp Cesvaines un Madonas novadiem:

- tūrisma infrastruktūras attīstība sasaistē ar kopīgu tūrisma maršrutu izstrādi;
- Aiviekstes upes baseina apsaimniekošana un aizsardzība;
- transporta infrastruktūras uzturēšana (dzelzceļš, valsts reģionālie autoceļi);
- sabiedriskā transporta kustības koordinācija un attīstība, pasažieru pārvadājumi posmā Cesvaine- Madona;
- izglītības, kultūras un sporta pasākumu kopīga rīkošana;
- sadarbība ražošanas teritoriju attīstībā;
- informācijas apmaiņa starp izglītības iestādēm;
- projektu saskaņošana robežai pieguļošos īpašumos.

Domes priekšsēdētājs

V.Špats


Nagle
64852715

SAŅEMTS

Madonas novada pašvaldībā

20 11. g. 9. februārī

Reģ. Nr. MNP/d.1.3.1./11/384



MADONAS NOVADA PAŠVALDĪBA

Reģ. Nr. 90000054572

Saieta laukums 1, Madona, Madonas novads, LV-4801
t. 64860090, fakss 64860079, e-pasts: dome@madona.lv

21.02.2012. Nr. *PNP/2-1.3.1./12/44*

Cesvaines novada domei
Pils iela 1A, Cesvaine,
Cesvaines novads,
LV - 4871

Par informāciju teritorijas plānojuma izstrādei

Madonas novada pašvaldība ir saņēmusi Cesvaines novada domes 04.02.2011. g. vēstuli Nr.1-19/145 ar nosacījumiem Madonas novada teritorijas plānojuma 2013.-2025.gadiem izstrādei.

Lai izpildītu izsniegtos nosacījumus un teritorijas plānojumā attēlotu kopējās interešu teritorijas un objektus starp Cesvaines un Madonas novadiem, lūdzam izsniegt informāciju vektordatu (grafiskā) formātā (SHP, DGN vai DWG ar piesaisti LKS – 92 koordinātu sistēmai) par Cesvaines novada pierobežas teritorijā (500 m zonā no Madonas novada robežas) esošajiem autoceļiem, kultūras pieminekļiem, virszemes ūdensobjektiem un to aizsargjoslām, kā arī citiem kopīgo interešu objektiem un teritorijām.

Madonas novada pašvaldības
Izpilddirektors

Ā.Vilšķērsts

I.Gleizde
tel. 25615880
ilona.gleizde@madona.lv



S. Ģirņāns

Priekšbūt.

18.03.2011g.

LATVIJAS REPUBLIKA
KRUSTPILS NOVADA PAŠVALDĪBA

Reģ.Nr.90009118116

Rīgas ielā 150a, Jēkabpilī, LV-5202, Tālruni 6 5237610 Fakss 65237611

Banka: SEB banka Jēkabpils filiāle, konts LV55 UNLA 0050 0143 2307 5

Jēkabpilī

07.03.2011. Nr. 3-8/284
Uz 17.01.2011. Nr. MNP/2.1.3.1./11/136

Madonas novada pašvaldībai
Saieta laukums 1, Madona,
Madonas novads, LV - 4801

Par informācijas sniegšanu Madonas novada teritorijas plānojuma izstrādei.

Krustpils novada pašvaldība iepazīnās ar Jūsu 17.01.2011. vēstuli un sniedz sekojošus informāciju par novadu kopējām interesēm, kuras vajadzētu ņemt vērā, izstrādājot Madonas novada teritorijas plānojumu:

1. Autoceļu infrastruktūras attīstība;
2. Aiviekstes upes ūdens kvalitātes saglabšana;
3. Natura 2000 teritoriju aizsardzība un attīstība;
4. Atkritumu apsaimniekošana;
5. Sabiedriskā transporta tīkla attīstība;

Lai veicinātu abu novadu perspektīvo sadarbību, Krustpils novada pašvaldība labprāt piedalītos Madonas novada teritorijas plānojuma izstrādes procesā, ņemot dalību darba grupās, kurās būtu plānots izskatīt kopējo interešu jautājumus.

Domes priekšsēdētājs

Kārlis Pabērzs

Širina
29406408

SANĒMTS

Madonas novada pašvaldībā

20 11. g. 11. martā

Reģ. Nr. MNP/d.1.3.1/11/665



S. Švīnci

Priekšsēdētājam

04.02.2011.g.

LUBĀNAS NOVADA PAŠVALDĪBA

Nodokļu maksātāja reģistrācijas Nr. 90000054159, Tīlta iela 11, Lubāna, Lubānas novads, LV - 4830
Tālrunis: 64894434, fakss: 64894171; e-pasts: pasts@lubana.lv

Lubānā

31.01.2011. Nr. 1-12/52

Uz 17.01.2011. Nr. MNP/2.1.3.1/11/136

un 17.01.2011. Nr. MNP/2.1.3.1/11/137

Madonas novada pašvaldībai

Sakarā ar Jūsu 17.01.2011. vēstulēm „Par Madonas novada teritorijas plānojuma izstrādes uzsākšanu un informācijas un/vai nosacījumu izsniegšanu” un „Par Madonas novada attīstības programmas izstrādes uzsākšanu un informācijas sniegšanu” informējam sekojošo:

Arī Lubānas novada dome 2010. gada 28. decembrī pieņēma lēmumu par teritorijas plānojuma un attīstības programmas izstrādi.

Mūsu skatījumā, Lubānas un Madonas novadi sadarbojas pašlaik un šī sadarbība varētu veiksmīgi attīstīties arī turpmāk-

Kultūras jomā:

1. Lubānas un Meirānu bibliotēku sadarbību ar Madonas novada bibliotēku, nosaka līgums, noslēgts starp Lubānas un Madonas novada pašvaldībām 2010. gada 19. aprīlī uz nenoteiktu laiku par reģiona galvenās bibliotēkas funkciju veikšanu un finansēšanu.
2. Lubānas kultūras nama sadarbību ar Madonas kultūras namu, nosaka 2006. gada 14. novembra līgums, noslēgts uz nenoteiktu laiku par kinofilmu izplatīšanu, kurā ir atrunāta kinofilmu nomas kārtība.
3. Kultūrizglītības un nemateriālā mantojuma centrs Dziesmu svētku nepārtrauktības procesa nodrošināšanai ir izveidojis Madonas deju apriņķi (virsvadītāja Iveta Pētersone- Lazdāne) un Madonas koru apriņķi (virsvadītājs Ārijs Šķepasts), kuru ietvaros tiek koordinēta arī Lubānas novada tautas deju kolektīvu un kora gatavošanās Dziesmu un deju svētkiem.
4. Lubānas kultūras nama un Meirānu tautas nama sadarbība ar Madonas novada kultūras namiem notiek individuāli uz atsevišķiem pasākumiem un projektiem, kā arī starp tautas mākslas kolektīviem.
5. Madonas mūzikas skolā mācās Lubānas novada audzēkņi, kuriem mācības notiek Lubānas vidusskolas telpās, kas balstās uz vēsturiski izveidotu un gadu laikā uzturētu tradīciju. Sadarbības līgums starp novadu pašvaldībām ir izstrādes stadijā.

SANĒMTS

Madonas novada pašvaldībā

2011. g. 3. februārī

Reģ. Nr. MNP/2.1.3.1/11/136/7

6. Lubānas kultūrizglītības iestādēm ir laba sadarbība ar Madonas novadpētniecības un mākslas muzeju, gan atsevišķos pasākumos un projektos, gan arī speciālistu sadarbībā.
7. Lubānas kultūrizglītības iestādēm ir laba sadarbība ar Madonas nevalstiskajām organizācijām: Madonas novada fondu, Jāņa Zābera fondu, Oskara Kalpaka fondu, Lubāna mitrāja kompleksa fondu.

Izglītībā:

1. Sadarbība starpnovadu pedagogu Metodisko apvienību ietvaros;
2. Sadarbība starpnovadu skolēnu mācību priekšmetu olimpiādēs, konkursos, sporta sacensībās.
3. Sadarbība skolēnu interešu izglītības jomā (tautu deju kolektīvi, kori, tehniskās modelēšanas pulciņi, sports u.c.).
4. Madonas novada pašvaldības pedagogiski medicīniskās komisijas pakalpojumu izmantošana.


Vides jomā:

1. Lubānas un Madonas novados atrodas kopīga Natura 2000 teritorija – dabas liegums „Lubāna mitrājs”.
2. Uz novadu robežas ir dabas liegums „Kapu ezers”.

Lubānas novada iedzīvotājiem ir svarīga autobusu satiksme ar Madonu.


Vēsturiski ir izveidojies, ka Lubānas kapus apbedīšanai izmanto arī zināms daudzums Madonas novada Ošupes un Dzelzavas pagastu iedzīvotāju. Tas rada papildus slodzi uz novada budžeta izdevumu daļu. Būtu gandarīti, ja Jūs šīs problēmas risinājumu rastu savos plānošanas dokumentos.

Izpilddirektors



Ivars Bodžs

Bodžs 64894941



MADONAS NOVADA PAŠVALDĪBA

Reģ. Nr. 90000054572

Saieta laukums 1, Madona, Madonas novads, LV-4801
t. 64860090, fakss 64860079, e-pasts: dome@madona.lv

21.02.2012. Nr. SNP/2.13.1./02/945

Lubānas novada pašvaldībai

Tilta iela 11, Lubāna,

Lubānas novads

LV-4830

Par informāciju teritorijas plānojuma izstrādei

Madonas novada pašvaldība ir saņēmusi Lubānas novada pašvaldības 31.01.2011. g. vēstuli Nr.1-12/52 ar nosacījumiem Madonas novada teritorijas plānojuma 2013.-2025.gadiem izstrādei.

Lai izpildītu izsniegtos nosacījumus un teritorijas plānojumā attēlotu kopējās interešu teritorijas un objektus starp Lubānas un Madonas novadiem, lūdzam izsniegt Lubānas novadam pieejamo informāciju vektordatu (grafiskā) formātā (SHP, DGN vai DWG ar piesaisti LKS – 92 koordinātu sistēmai) par Lubānas novada pierobežas teritorijā (500 m zonā no Madonas novada robežas) esošajiem autoceļiem, kultūras pieminekļiem, virszemes ūdensobjektiem un to aizsargjoslām, kā arī citiem kopīgo interešu objektiem un teritorijām.

Madonas novada pašvaldības
Izpilddirektors

Ā.Vilšķērsts

I.Gleizde
tel. 25615880
ilona.gleizde@madona.lv



*J. Glārdi
Pārkari*

14.03.2012

LUBĀNAS NOVADA PAŠVALDĪBA

Nodokļu maksātāja reģistrācijas Nr. 90000054159, Tilta iela 11, Lubāna, Lubānas novads, LV - 4830
Tālrunis: 64894434, fakss: 64894171; e-pasts: pasts@lubana.lv

Lubānā

14.03.2012. Nr. 1-12/61
uz 21.02.2012. Nr. MNP/2.1.3.1/12/445

Madonas novada pašvaldībai

Par informāciju teritorijas plānojumam

Lubānas novada pašvaldība informē, ka vēstulē minētā informācija Jūsu prasītajā formātā pašvaldībai šobrīd nav pieejama.

Izpilddirektors

Ivars Bodžs

Rēvelis 64894941

SAŅEMTS

Madonas novada pašvaldībā

20 *12* g. *14* marta

Reģ. Nr. *MNP/2.1.3.1/12/692*



J. Šķiņģi

Riebiņi.

07.02.2019.

GULBENES NOVADA DOME

Reģ. Nr. 90009116327

Ābeļu iela 2, Gulbene, Gulbenes nov., LV-4401

Tālrunis 64497710, fakss 64497730, e-pasts: dome@gulbene.lv, www.gulbene.lv

31.01.2011.
17.01.2011.

Nr. DGN/4-16/11/217
Nr. MNP/2.1.3.1./11/136

Madonas novada pašvaldībai

Adrese: Saieta laukums1,
Madona, LV-4801

Par Madonas novada teritorijas plānojuma izstrādes uzsākšanu un informācijas un /vai nosacījumu sniegšanu

Gulbenes novada dome ir iepazinusies ar jūsu 2011.gada 17.janvāra vēstuli Nr. MNP/2.1.3.1./11/136 „Par Madonas novada teritorijas plānojuma izstrādes uzsākšanu un informācijas un /vai nosacījumu sniegšanu” un informē, ka Gulbenes novadā ir spēkā novada teritorijas plānojums, kas apstiprināts ar Gulbenes novada 2009.gada 10.septembra saistošajiem noteikumiem Nr. 8 „Par Gulbenes novada teritorijas plānojumiem” (protokols Nr. 9, 19.&). Plānojums sastāv no 13 pagastu un Gulbenes pilsētas teritorijas plānojuma, kas publicēti novada mājas lapā <http://www.gulbene.lv/index.php/teritorijas-plnojumi>.

Informējam, ka Gulbenes novadā nav objektu, kuru aizsargjoslas skar Madonas novadu, izņemot virszemes ūdeņus un līnijbūves.

Gulbenes novada domes priekšsēdētāja

S.DAUDZIŅA


M.Mikolaja
26345267
64497727

SANĒMTS

Madonas novada pašvaldībā

20 11. g. 4. februārī

Reģ. Nr. MNP/2.1.3.1./11/340



MADONAS NOVADA PAŠVALDĪBA

Reģ. Nr. 90000054572

Saieta laukums 1, Madona, Madonas novads, LV-4801
t. 64860090, fakss 64860079, e-pasts: dome@madona.lv

21.02.2012. Nr. DTP/AP/2-1-3.1/12/437

Gulbenes novada domei
Ābeļu iela 2, Gulbene,
Gulbenes novads,
LV - 4401,

Par informāciju teritorijas plānojuma izstrādei

Madonas novada pašvaldība ir saņēmusi Gulbenes novada domes 31.01.2011. g. vēstuli Nr.DGN/4-16/11/217 ar nosacījumiem Madonas novada teritorijas plānojuma 2013.-2025.gadiem izstrādei.

Lai izpildītu izsniegtos nosacījumus un teritorijas plānojumā attēlotu kopējās interešu teritorijas un objektus starp Gulbenes un Madonas novadiem, lūdzam izsniegt informāciju vektordatu (grafiskā) formātā (SHP, DGN vai DWG ar piesaisti LKS – 92 koordinātu sistēmai) par Gulbenes novada pierobežas teritorijā (500 m zonā no Madonas novada robežas) esošajām līnijbūvēm, virszemes ūdensobjektiem un to aizsargjoslām, kā arī citiem kopīgo interešu objektiem un teritorijām.

Madonas novada pašvaldības
Izpilddirektors

Ā. Vilškersts

I. Gleizde
tel. 25615880
ilona.gleizde@madona.lv

360 lpp.
136 ieb.



S. Glāzde

Priekšsēdētājs

05.03.2012

GULBENES NOVADA DOME

Reģ. Nr. 90009116327

Ābeļu iela 2, Gulbene, Gulbenes nov., LV-4401

Tālrunis 64497710, fakss 64497730, e-pasts: dome@gulbene.lv, www.gulbene.lv

Gulbenē

29.02.2012.

21.02.2012.

Nr. DGN/4-16/12/496

Nr. MNP/2.1.3.1./12/437

Madonas novada pašvaldībai

e-pasts: dome@madona.lv

Par informāciju teritorijas plānojuma izstrādei

Gulbenes novada dome ir iepazinusies ar jūsu 2012.gada 21.februāra vēstuli Nr.MNP/2.1.3.1./12/437 „Par informāciju teritorijas plānojuma izstrādei” un atkārtoti apliecinā, ka Gulbenes novada teritorijā nav punktveida objektu, kuru aizsargjoslas skar Madonas novada teritoriju. Informācija par līnijobjektiem (ceļi, upes, augstsprieguma elektrolīnijas utt.), kas šķērso novadu robežas, jau ir jūsu rīcībā esošajā topogrāfiskajā pamatnē. Spēkā esošajos plānojumos nav zīmētas aizsargjoslas, kuru platums mazāks vai vienāds ar 10 m.

Plānošanā izmantojami vektordati Gulbenes novada domes rīcībā ir tikai par Druvienas un Līgo pagasta teritoriju, ko pievienojam vēstules pielikumā CD formātā.

Gulbenes novada domes priekšsēdētāja

S.DAUDZIŅA

M.Mikolaja
26345267
64474918

SAŅEMTS

Madonas novada pašvaldībā

20 12 g. 5. marta

Reģ. Nr. MNP/2.1.3.1./12/587



S. Šteinčai
Rūtiņai

10.02.2011.

RĒZEKNES NOVADA PAŠVALDĪBA

REG.NR.90009112679

Atbrīvošanas aleja 95, Rēzekne, LV – 4601,
Tel. 646 22238; 646 22231, Fax. 646 25935,
e-pasts: info@rdc.lv

Informācija internetā: <http://www.rezeknesnovads.lv>

04.02.2011. Nr. 4-14/221

Madonas novada pašvaldība

Saieta laukums 1, Madona,
Madonas novads, LV 4801

***Par nosacījumu sniegšanu
Madonas novada teritorijas
plānojumam***

Informējam, ka Rēzeknes novada pašvaldībā ir saņemta Jūsu 19.01.2011. vēstule (reģistrēta ar Nr.325), kur pamatojoties uz LR MK 2009.gada 6.oktobra noteikumiem Nr.1148 „Vietējās pašvaldības teritorijas plānošanas noteikumi” 18.punktu, tiek lūgts izsniegt nosacījumus Madonas novada teritorijas plānojuma 2013. – 2015.gadiem izstrādei.

Izstrādājot Madonas novada teritorijas plānojumu, lūdzam ievērot spēkā esošo normatīvo aktu prasības, kā arī kopējās interešu teritorijas ar pagastiem, kas Rēzeknes novadā robežojas ar Madonas novada pagastiem.

Ar cieņu,

Priekšsēdētāja vietniece

T.Kruste, 64607205
Terezija.Kruste@rdc.lv

E.Pizāne

SAŅEMTS

Madonas novada pašvaldībā

20. 11. g. 9. februārī

Reģ. Nr. 4-14/221/387



J. Šķinēsi

Rīcībvi.

25.01.2011. 20 Mež



LATVIJAS REPUBLIKA
ĒRĢĻU NOVADA PAŠVALDĪBA

Reģ. Nr.90002214379; Rīgas iela 10, Ērgļi, Ērgļu pagasts, Ērgļu novads,
LV-4840, t./fakss. 64871231; e-pasts: ergli@ergli.lv

Ērgļu novada Ērgļu pagastā

20.01.2011.

Nr.64

Madonas novada pašvaldībai
Saieta laukums 1, Madona, Madonas novads, LV-4801


Par priekšlikumiem Madonas novada teritorijas plānojuma izstrādei

1. Ieplānot ceļa Laptēni – Jumurda posmu, kas atrodas Vestienas pagastā uz robežas ar Ērgļu novadu, kā pašvaldības ceļu, arī ceļu, kas no Dadzišiem (Vestienas pagastā) savieno valsts autoceļu P81 Bērzaune-Vestiena-Ērgļi ar valsts autoceļu V839 Lautere- Jumurda pie Pūpoliem Jumurdas pagastā (posmu līdz Ērgļu novada robežai) ieplānot kā pašvaldības ceļu.
2. Plānot Ērgļu un Madonas novadu sadarbību kopīgu tūrisma un aktīvās atpūtas maršrutu izveidē (velomaršruti, pastaigu takas, slēpošanas trases, utt.)
3. Pievērst uzmanību ezeru (Stirnas ezera un Laišķena ezera; Vidusezera, Linezera un Dinišķu ezera) apkārtnes izmantošanas plānošanai, kas ir kopīgo interešu teritorija, jo šie ezeri atrodas Ērgļu novadā, bet pieguļošā teritorija ir gan Ērgļu, gan Madonas novadā (Vestienas pagastā), kā arī Sietnieku ezera, kas atrodas Madonas novadā (Vestienas pagasts), bet pieguļošā teritorija ir arī Ērgļu novadā. Plānošanas procesā uzklaut un izvērtēt arī to zemes īpašnieku viedokli, kuru zemes īpašumi atrodas Ērgļu novadā.
4. Sakarā ar to, ka Bākūžkalns, kas atrodas Ērgļu novadā, tiek izmantots (pagaidām gan diezgan ekstensīvi) ziemas sportam un atpūtai, bet tam pieguļošā teritorija atrodas Madonas novadā (Vestienas pagastā), vēlams abiem novadiem izvērtēt iespēju kopīgi darboties teritorijas labiekārtošanā un infrastruktūras uzlabošanā, vienlaikus respektējot dabas aizsardzības prasības, padomājot arī par iespējām kalnu apmeklēt vasaras periodā.
5. Veicot iedzīvotāju anketēšanu, iekļaut aptaujājamo lokā arī Madonas novada robežas tuvumā dzīvojošos Ērgļu novada iedzīvotājus un zemes īpašniekus.

Ērgļu novada pašvaldības vides pārvaldības
un teritorijas plānošanas speciāliste:
tālr.64871298, 26468124

E.Cera

REGISTRĒTS
Madonas novada pašvaldībā
20 11. g. 24. 1. 14. 199
Reģ. nr. MNP/2011.3.1./11/199



MADONAS NOVADA PAŠVALDĪBA

Reģ. Nr. 90000054572

Saieta laukums 1, Madona, Madonas novads, LV-4801
t. 64860090, fakss 64860079, e-pasts: dome@madona.lv

20.02.2012. Nr. MP/2-13-1/02/946

Ērgļu novada pašvaldībai
Rīgas iela 10, Ērgļi,
Ērgļu pagasts, Ērgļu novads,
LV-4840

Par informāciju teritorijas plānojuma izstrādei

Madonas novada pašvaldība ir saņēmusi Ērgļu novada pašvaldības 20.01.2011.g. vēstuli Nr.64 par priekšlikumiem Madonas novada teritorijas plānojuma 2013.-2025.gadiem izstrādei.

Lai teritorijas plānojumā attēlotu kopējās interešu teritorijas un objektus starp Ērgļu un Madonas novadiem, lūdzam izsniegt Ērgļu novadam pieejamo informāciju vektordatu (grafiskā) formātā (SHP, DGN vai DWG ar piesaisti LKS – 92 koordinātu sistēmai) par Ērgļu novada pierobežas teritorijā (500 m zonā no Madonas novada robežas) esošajiem autoceļiem, kultūras pieminekļiem, virszemes ūdensobjektiem un to aizsargjoslām, kā arī citiem kopīgo interešu objektiem un teritorijām.

Madonas novada pašvaldības
Izpilddirektors

Ā. Vilškersts

I.Gleizde
tel. 25615880
ilona.gleizde@madona.lv