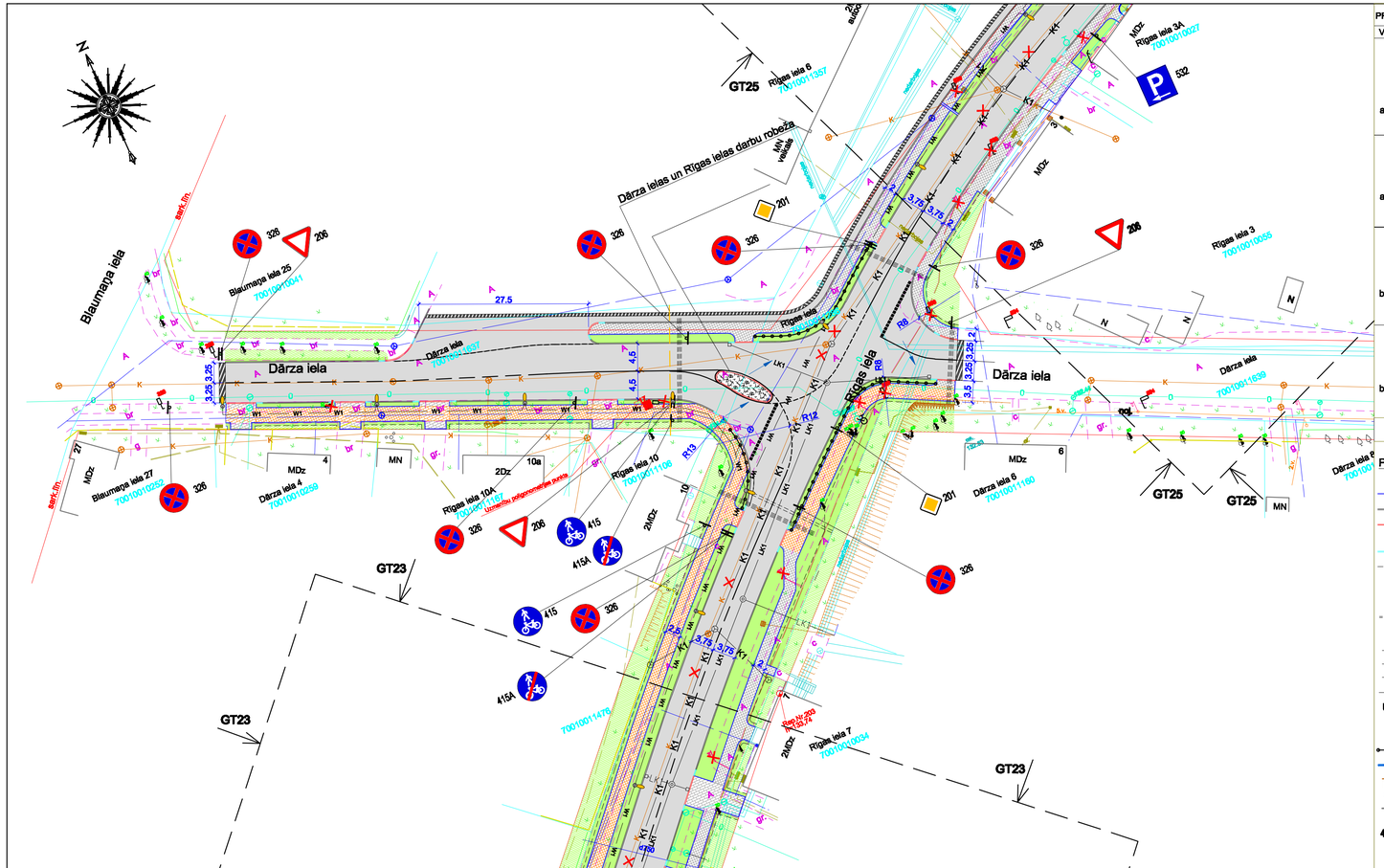

PROJEKTĒTO SEGU UN KLĀTIŅU EKSPLIKĀCIJA:

Veids	Konstrukcija	Kārtu nosaukumi
1. TIPS asfaltbetons	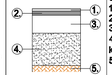	Segas konstrukcija projektējamam asfaltbetona segumam brauktuvē: 1. A/bet AC16 surf, AADT], pievestā 1501-3500, h=5cm 2. A/bet AC22 base/bin, AADT], smagie 101-500, h=6cm 3. Šķembu maisījums (fr.0-45mm), h=20cm 4. Vidēji rupja smilts ar filtrācijas koeficientu > 1m/dnn, h=40cm un 50cm 5. Esoša grunts, noplanēta un izlīdzināta
2. TIPS asfaltbetons	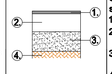	Segas konstrukcija projektējamam asfaltbetona segumam nobrauktuvēm: 1. A/bet AC16 surf,AADT], pievestās500, h=5cm 2. Šķembu maisījums (fr.0-45mm), h=25cm 3. Vidēji rupja smilts ar filtrācijas koeficientu > 1m/dnn, h=30cm 4. Esoša grunts, noplanēta un izlīdzināta
3. TIPS bruģakmens	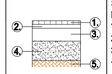	Segas konstrukcija projektējamam bruģakmens segumam ietvēros/velocelinjiem: 1. Betona bruģakmens, h=6cm 2. Izlīdzinošais smilts slānis , h=5cm 3. Šķembu maisījums (0-45mm), h=15cm 4. Vidēji rupja smilts ar filtrācijas koeficientu > 1m/dnn, h min=30cm 5. Esoša grunta, noplanēta un izlīdzināta
4. TIPS bruģakmens	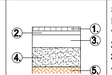	Segas konstrukcija projektējamam bruģakmens segumam nobrauktuvēm 1. Betona bruģakmens, h=8cm 2. Izlīdzinošais smilts slānis , h=5cm 3. Šķembu maisījums (0-45mm), h=18cm 4. Vidēji rupja smilts ar filtrācijas koeficientu > 1m/dnn, h min=30cm 5. Esoša grunta, noplanēta un izlīdzināta
5. TIPS laukakmens	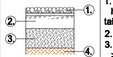	Segas konstrukcija projektējamām saliņām 1. Laukakmens, iebūvēts betonā B20, h=10-15cm tai skaitā 5 cm betona B20 spilvens zem tā 2. Šķembu maisījums (0-45mm), h=18cm 3. Vidēji rupja smilts ar filtrācijas koeficientu > 1m/dnn, h min=30cm 4. Esoša grunta, noplanēta un izlīdzināta
6. TIPS nomales	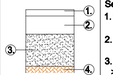	Segas konstrukcijas projektējamām nomalēm: 1. Šķembu maisījums (fr.0-32mm), h vid=9cm 2. Šķembu maisījums (fr.0-45mm), h=20cm 3. Vidēji rupja smilts ar filtrācijas koeficientu > 1m/dnn, h=40cm 4. Esoša grunta, noplanēta un izlīdzināta
7. TIPS zāliens		Zāliens: 1. Melnzeme apsēta ar daudzgadīgu zālāju, h vid=10cm 2. Esoša vai uzbērta grunts, noplanēta un izlīdzināta
8. TIPS frēzēšana		Segas konstrukcija projektējamam asfaltbetona segumam salaiduma vietās: 1. Esošā a/bet frēzēšana, h=10cm un segas virskārtas atjaunošana ar AC11 surf, AADT], pievestās500, h=4cm 2.Esoša asfaltbetona apakškārta 3. Esošā segas konstrukcija

PIEŅEMTIE APZĪMĒJUMI

- Projektējamā trotuāra apmale
- Projektējamā ceļa apmale 12cm virs brauktuves
- Projektējamā ceļa apmale 2 cm virs brauktuves, velocelinjam 0 cm virs brauktuves
- Projektējamā sīlpā ceļa apmale
- Projektējamā nomale
- Projektējamā ceļa ass, piketāža
- 41 Projektējamo punktu piesaistes koordinātēs
- **Projektējamā kabeļu aizsargčaula**
- Demontējamie objekti
- K1 **Projektējamā sadzīves kanalizācija**
- U1 Projektējamais ūdensvads
- LK1 Projektējamā lietusūdens kanalizācija
- W1 Projektējamais apgaismes elektrokabelis
- urb.3 Ģeoloģiskā urbuma vieta, urbuma numurs
- 2,5 Projektējamie attālumi horizontālajā projekcijā (m)
- **Projektējamā gājēju vai velobraucēju aizsargbarjera**
- **Projektējamā vertikālā hidroizolācija**
- Projektējamā nogāze
- **Projektējamā caurteka**
- Apzīmētās vietas kuras izstrādājamas cita **projekta ietvaros**
- 415A **Ceļazīmes izkārtojums uz staba un apzīmējums**
- 920(20m) **Ceļa horizontālā apzīmējuma numurs un apzīmējuma garums**

PIEZĪMES

1. Lapu skatīt kopā ar kopējo ģenerālo plānu ar savietotajiem inženiertīkliem.
2. Visi izmēri doti metros.
3. Būvdarbu laikā ievērot pazemes komunikāciju un gaisvadu komunikāciju aizsardzības prasības.
4. Ceļa zīmes izvietotas atbilstoši standartam LVS 77-2:2002.
5. Ceļa zīmes uzstādāmas uz cinkota metāla balstiem Ø =69mm, kas iestiprināti betona B-15 pamatnē.
6. Brauktuves apzīmējumi krāsojami atbilstoši standartam LVS 85:1997.
7. Brauktuves apzīmējumi izgatavojami no termoplasta vai aukstplastikas.
8. Ass nospraušanu pēc koordinātēm skatīt ras.lapās CD-3;4;5;6;7 "Ielas horizontālais plāns"
9. Materiālu atbilstība attiecīgo standartu un normu prasībām ir uzrādīta tehniskajās specifikācijās.
10. Visi ietvju rādiusi ir 1,0 m, ja nav norādīts citādi.
11. Visi nobrauktuves rādiusi ir 5,0m, ja nav norādīts citādi.
12. Visas esošās ceļa zīmes aizvietot ar jaunām.
13. Topogrāfiskos apzīmējumus skatīt vispārīgo rādītāju lapā (GT1)

Lapu izvietojuma shēma

SIA" CERS PROJEKTI" Valdemāra bulvārītis, Madona Tālr: 4860002, Fax: 4860001				Pasūtītājs: Madonas novada pašvaldība		Rasējuma marka: GT
	V. Uzvārds	Parak.	Datums	Projekta nosaukums	Stadija	Mērogs
Proj.vad.	A.Cisere		01.02.10.	Rīgas un Dārza ielu rekonstrukcija Madonā	TP	1:500
Proj.sad.vad.	A.Cisere		01.02.10.			
Izstrād.	J. Šīre		01.02.10.			
					Lapa	Lapu skaits
Pasūtījums Nr. 09/09/-16				Satiksmes organizācijas un segumu plāns	24	
Arhīva Nr.	CP/2010/03/121					