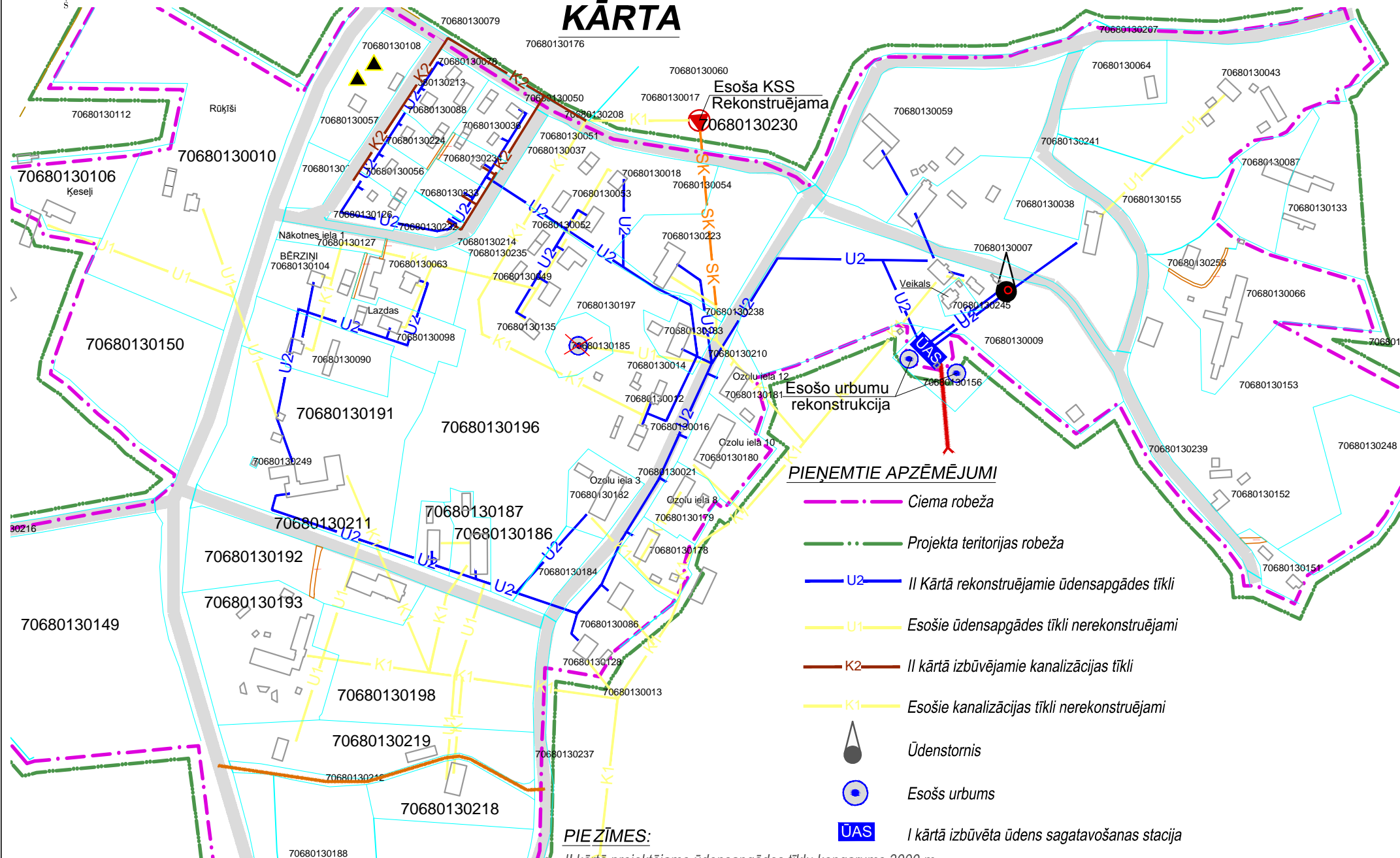











# MADONAS NOVADA OZOLU CIEMA ŪDENSSAIMNIECĪBAS ATTĪSTĪBAS PROJEKTS II

## KĀRTA



### PIEŅEMTIE APZĒMĒJUMI

-  Ciema robeža
-  Projekta teritorijas robeža
-  U2 II Kārtā rekonstruējamie ūdensapgādes tīkli
-  U1 Esošie ūdensapgādes tīkli nerekonstruējami
-  K2 II kārtā izbūvējamie kanalizācijas tīkli
-  K1 Esošie kanalizācijas tīkli nerekonstruējami
-  Ūdenstornis
-  Esošs urbums
-  ŪAS I kārtā izbūvēta ūdens sagatavošanas stacija

### PIEZĪMES:

II kārtā projektējamo ūdensapgādes tīklu kopgarums 3000 m  
II kārtā projektējamo kanalizācijas tīklu kopgarums 510 m