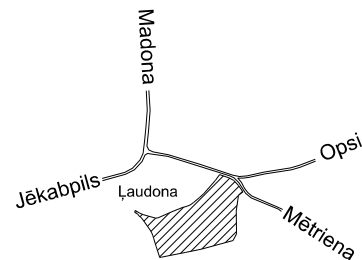
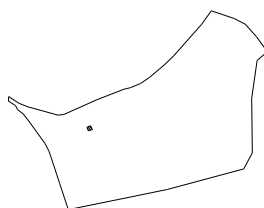


APBŪVES ZEMES ROBEŽPUNKTU KOORDINĀTAS
 Koordinātu sistēma LKS-92 TM
 Mēroga koeficients: 0.999822

ABBŪVES ZEMES
 IZVIETOJUMA SHĒMA ZEMES VIENĪBĀ

ZEMES VIENĪBAS
 IZVIETOJUMA SHĒMA

Nr.	X	Y
apb 1	286579.11	634457.83
apb 2	286573.58	634460.14
apb 3	286571.26	634454.60
apb 4	286576.80	634452.29

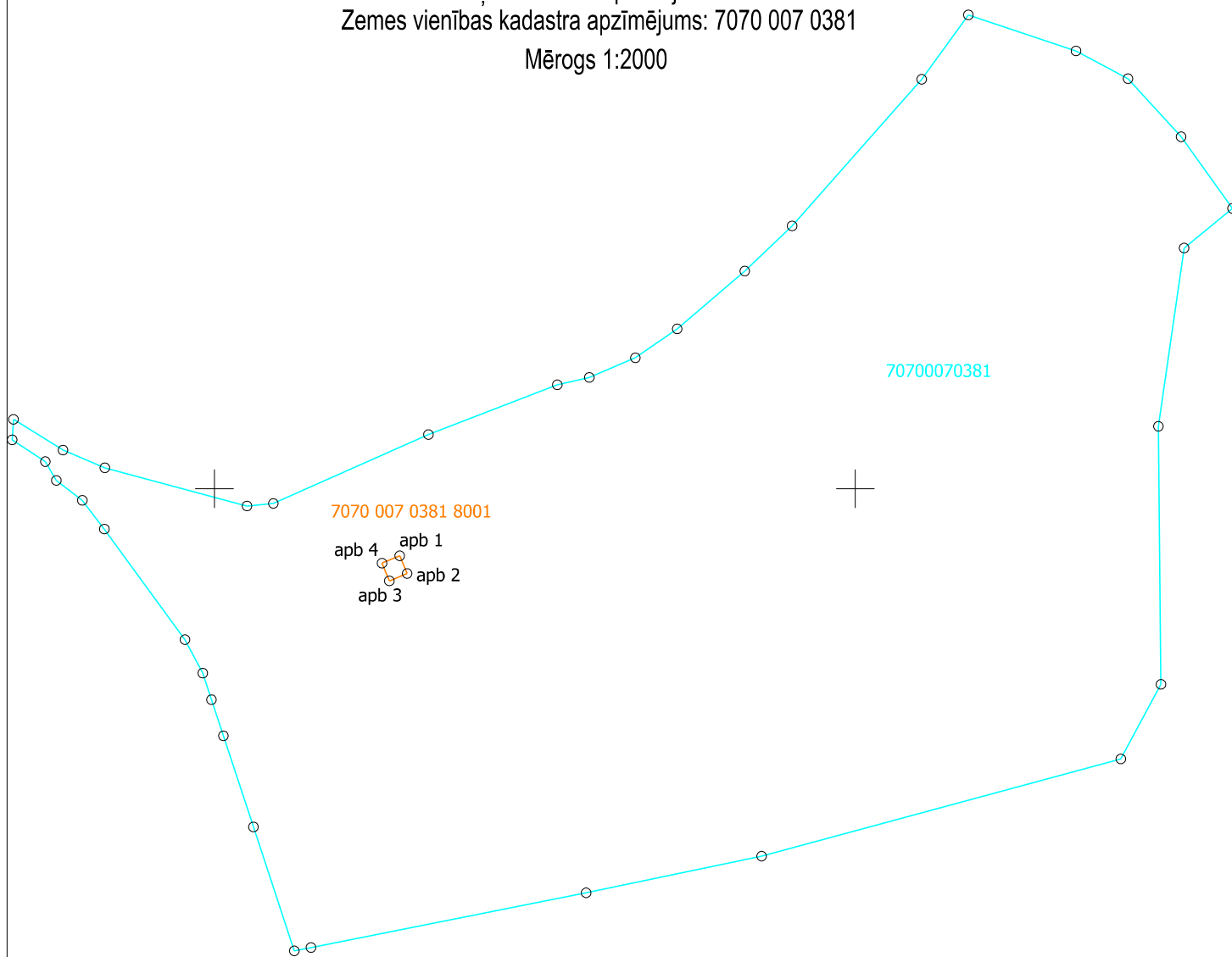


APBŪVES ZEMES IZVIETOJUMA SHĒMA

Zemes vienības daļas kadastra apzīmējums: 7070 007 0381 8001

Zemes vienības kadastra apzīmējums: 7070 007 0381

Mērogs 1:2000



Apbūves zemes kontūra apvidū noteikta 2023.gada 13.novembrī
 Zemes vienības platība 5.54 ha
 Apbūves zemes platība 0.0036 ha

$x=286400$
 $y=634600$

SIA GeoSIJA valdes priekšsēdētāja	e-paraksts	Antra Pīzele
Ierosinātais ir informēts par kadastrālās uzmērīšanas laikā veiktajām darbībām, to rezultātiem.	e-paraksts	Madonas novada pašvaldības izpilddirektors Uģis Fjodorovs
Mērniece Antra Pīzele (sert.Nr.AB0171) apliecina, ka plāns izgatavots atbilstoši Ministru kabineta 2011.gada 27.decembra noteikumiem Nr.1019 "Zemes kadastrālās uzmērīšanas noteikumi"	e-paraksts	Antra Pīzele