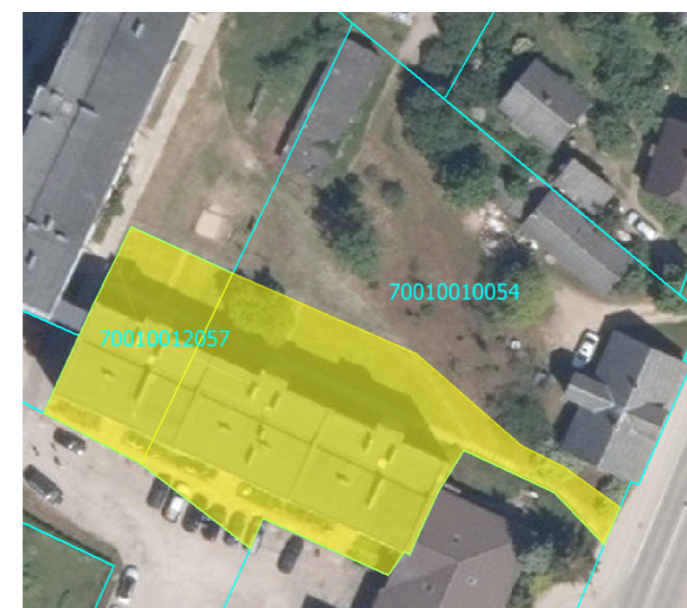
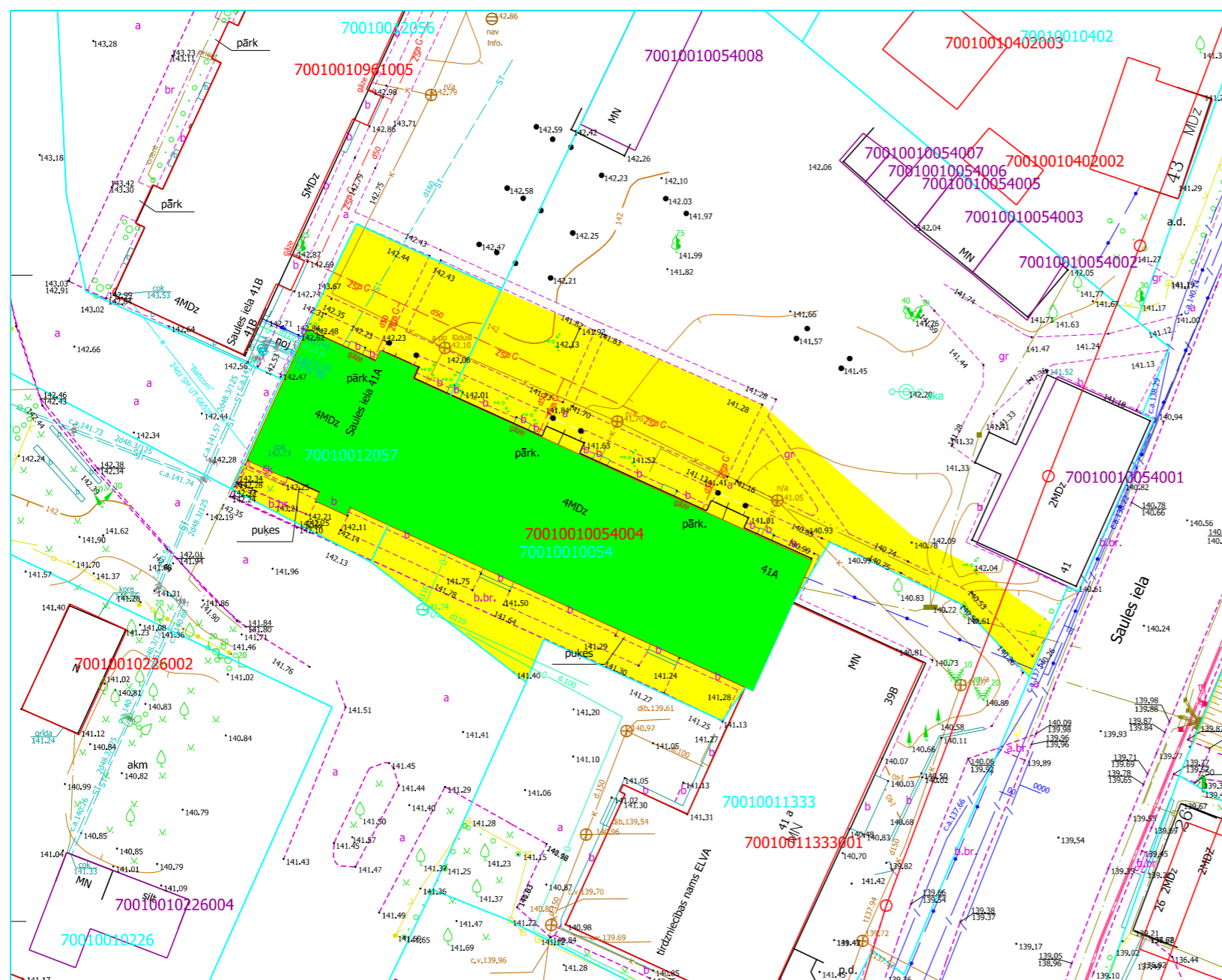



# Funkcionāli nepieciešamā zemes gabala projekts

## Daudzdzīvokļu dzīvojamai mājai Saules ielā 41A, Madonā, Madona novadā

Funkcionāli nepieciešamā zemes gabala novietojums zemes vienībā



### Apzīmējumi:

- Sarkanā līnija
- Zemes vienības robeža
- 7001 001 1195 Zemes vienības kadastra apzīmējums
- 70010011195001 Būves kadastra apzīmējums
- 70010011496001



4 stāvu dzīvojamā māja Saules ielā 41A, Madonā, ar kadastra apzīmējumu 7001 001 0054 004, kas reģistrēta nekustamā īpašuma ar kadastra numuru 7001 501 0143 sastāvā, kas pilnībā sadalīts dzīvokļu īpašumos. Īpašums ierakstīts Madonas pilsētas zemesgrāmatās nodaļumā Nr.670.

Funkcionāli nepieciešamā zemes gabala projekts uz topogrāfiskās kartes pamata

Datu avoti: <https://topografija.lv>; <https://www.lvmgeo.lv/kartes> (Dati no VZD, LGIA, SIA "Karšu izdevniecība Jāņa Sēta) 2024. gada informācija

Daudzdzīvokļu dzīvojamās mājas Saules ielā 41A, Madonā, Madonas novadā, funkcionāli nepieciešamā zemes gabala robežas, ko veido fiziskai personai piederošas zemes vienības ar kadastra apzīmējumu 7001 001 0054 daļa - 0.1050 ha platībā un juridiskai personai piederoša zemes vienība ar kadastra apzīmējumu 7001 001 2057 - 0.0368 ha platībā (kadastrālās uzmērīšanas laikā platība var tikt precizēta).

Sagatavoja: S. Putniņa  
Nekustamā īpašuma pārvaldības  
un teritoriālās plānošanas nodaļas  
zemes ierīcības inženiere

Adrese: Saules iela 41A, Madona,  
Madonas novads, LV-4801

Mērogs 1:500