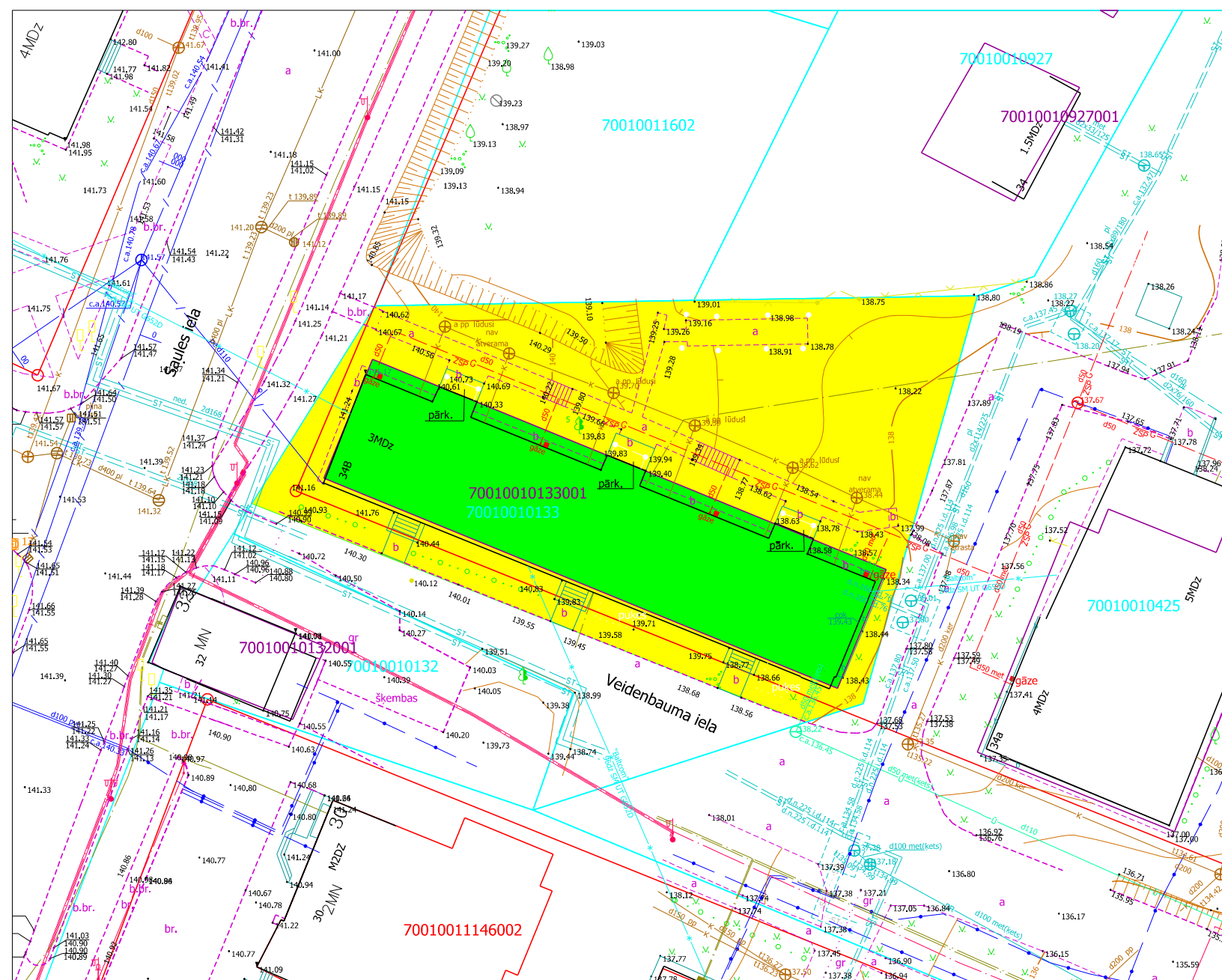


Funkcionāli nepieciešamā zemes gabala projekts







Daudzdzīvokļu dzīvojamai mājai Saules ielā 34B, Madonā, Madona novadā



Funkcionāli nepieciešamā zemes gabala novietojums zemes vienībā



Apzīmējumi:

-  Sarkanā līnija
-  Zemes vienības robeža
-  Zemes vienības kadastra apzīmējums
-  70010010133
-  70010010133001
-  Būves kadastra apzīmējums



3 stāvu dzīvojamā māja Saules ielā 34B, Madonā, ar kadastra apzīmējumu 7001 001 0133 001, kas registrēta nekustamā īpašuma ar kadastra numuru 7001 501 0139 sastāvā, kas pilnībā sadalīts dzīvokļu īpašumos. Īpašums ierakstīts Madonas pilsētas zemesgrāmatas nodaļumā Nr. 498.

Funkcionāli nepieciešamā zemes gabala projekts uz topogrāfiskās kartes pamata
 Datu avoti: <https://topografija.lv>; <https://www.lvmgeo.lv/kartes> (Dati no VZD, LGIA, SIA "Karšu izdevniecība Jāņa Sēta") 2024. gada informācija



Daudzdzīvokļu dzīvojamās mājas Saules ielā 34B, Madonā, Madonas novadā, funkcionāli nepieciešamā zemes gabala robežas 0.1612 ha platībā, ko veido fiziskai personai piederošas zemes vienības ar kadastra apzīmējumu 7001 001 0133 daļa (kadastrālās uzmērīšanas laikā platības var tikt precizētas).

Sagatavoja: S. Putniņa
 Nekustamā īpašuma pārvaldības un teritoriālās plānošanas nodaļas zemes ierīcības inženiere

Adrese: Saules iela 34B, Madona, Madonas novads, LV-4801

Mērogs 1:500